

## REGIONE TOSCANA

DIREZIONE GENERALE POLITICHE TERRITORIALI E AMBIENTALI

SETTORE: TUTELA E VALORIZZAZIONE DELLE RISORSE AMBIENTALI E ATTIVITA' DI BONIFICA

P.O. PIANIFICAZIONE E REGOLAMENTAZIONE DELLE AREE PROTETTE

### PROGETTO

## L' Estate nei Parchi e nelle Aree Protette della Toscana

### Alla scoperta delle Alpi Apuane 2009

#### Soggiorni estivi per ragazzi/e dagli 8 ai 14 anni nel Parco Regionale delle Alpi Apuane

Il progetto pilota regionale "L'ESTATE NEI PARCHI E NELLE AREE PROTETTE TOSCANE" sviluppato nel territorio del Parco delle Alpi Apuane consiste nella promozione di 8 soggiorni stanziali della durata di una settimana dedicati alla pratica di esperienze di educazione ambientale e la realizzazione di 2 soggiorni itineranti della durata di cinque giorni ciascuno dedicati allo svago, al divertimento ed alla conoscenza dei luoghi. L'esperienza residenziale nel parco ha elementi comuni di caratterizzazione, il luogo è situato in area parco o in area contigua, la struttura che gli ospiterà è in grado di fornire pasti cucinati con prodotti biologici e con prodotti alimentari dell'area parco (raggio 30 km.), effettua la raccolta differenziata dei rifiuti e limita l'usa e getta. I soggiorni verranno organizzati e gestiti dalle singole strutture che hanno proposto un programma educativo, concordato con il Parco, e mirato ad evidenziare un aspetto specifico del Parco. Il numero di ragazzi/e che potranno usufruire dell'iniziativa è 150 unità suddivisi in 2 fasce di età: 8/11 anni e 12/14 anni.

Le attività programmate sono molteplici ed in particolare si evidenziano: attività di tipo manuale finalizzate ad una maggiore sensibilizzazione al rapporto con l'ambiente, primo approccio con i cavalli, attività di esplorazione, conoscenza, rilievo e contatto diretto, scoperta degli antichi alpeggi e delle attività manuali tipiche della civiltà contadina, attività di arrampicata.

Come modalità di accesso si prevede una richiesta/prenotazione scritta (posta, fax o e-mail) con indicata la struttura, il tema ed il periodo prescelto, i dati anagrafici del ragazzo/a, e l'impegno ad accreditare sul c/c bancario o postale del Parco la quota di compartecipazione almeno una settimana prima del periodo di soggiorno. Per diffondere l'iniziativa la Regione Toscana ha incaricato il Parco delle Alpi Apuane di predisporre una locandina unica con tutte le offerte dei soggetti gestori dei Parchi e delle aree protette, da pubblicare sia sul portale ([www.parchinaturali.toscana.it](http://www.parchinaturali.toscana.it)) delle aree naturali protette della Toscana che sul sito di ogni Parco o area protetta che partecipa al progetto.

I paesi e le località delle Apuane interessati dal progetto sono:

**Mosceta (comune di Stazzema - LU)** un'area un tempo utilizzata come alpeggio è caratterizzata da numerose grotte di origine carsica, di notevole interesse speleologico come la Tana dell'Omo Selvatico, luogo leggendario abitato in antichità. Punto di partenza per tutte le gite ed escursioni sulle Alpi Apuane, Mosceta permette di approfondire il rapporto storico, economico e sociale tra l'uomo e la montagna, luogo difficile ed impegnativo da vivere ma al tempo stesso magico ed affascinante. I partecipanti impareranno a preparare il pane, i dolci, a riconoscere e trasformare i frutti spontanei del bosco, ad apprezzare l'importanza della risorsa acqua.




La Pania della Croce e il Pizzo delle Saette da Mosceta

**Vinca (comune di Fivizzano - MS)** circondata dal gruppo montuoso del Pizzo d'Uccello (mt. 1781), dal Monte Grondilice (mt. 1809) e dal Monte Sagro ( mt. 1749) si raggiunge da Equi Terme percorrendo la strada che si immette nella stretta valle del torrente Lucido e poi


comincia a risalire la vallata passando sotto le pendici di Punta Nattapiana (mt. 1305) fino a raggiungere l'altopiano dove è adagiato il paese di Vinca. Si prevedono attività di esplorazione, conoscenza, rilievo e contatto diretto con l'artigiano che produce prodotti locali ed inoltre apprendimento delle tecniche base dell'arrampicata.

Verrà privilegiato il cibo biologico, i rifiuti verranno rigorosamente differenziati e gli operatori del campo, all'interno del percorso educativo, spiegheranno e rifletteranno insieme ai ragazzi sui motivi di queste scelte attraverso laboratori, giochi, discussioni.



Il Monte Sagro ed il Paese di Vinca

**Puntato (comune di Stazzema - LU)** l'alpeggio di Puntato fino agli anni '60 era méta di pastori transumanti delle zone circostanti e di agricoltori prevalentemente delle frazioni montane di terrina e Levigliani che si radunavano in estate attorno alla piccola chiesa. Per raggiungere Puntato è necessario arrivare alla località di Tre Fiumi lungo la strada del Cipollajo e poi incamminarsi lungo un sentiero che risale i fianchi boscosi del Monte Freddone ( mt. 1487) e, mantenendosi sempre a mezza costa e traversando tutto il versante, passando attraverso una vasta faggeta fino a scavalcare la cresta del Monte da cui si scorgono in lontananza i prati del Puntato. I partecipanti saranno parte attiva nella gestione del soggiorno, raccogliendo legna e aiutando a cucinare. Nell'attività educativa sanno privilegiati gli aspetti di relazione, faranno escursioni e arrampicata su roccia. Incominceranno a relazionarsi con i cavalli e a fare brevi cavalcate nei grandi pascoli che contornano i boschi di faggio.



L'alpeggio di Puntato

**Pruno (comune di Stazzema - LU)** gode di un'ottima posizione panoramica che permette di ammirare alcune suggestive cime delle Alpi Apuane tra cui il Monte Forato ( mt. 1223) con il suo arco naturale, il torrione roccioso del Monte Procinto( mt. 1172) e la Pania della Croce ( mt. 1859). Procedendo da Seravezza verso monte la strada percorre il fondovalle lungo il torrente Vezza attraversando piccoli borghi; mano a mano che la strada sale lo scenario si allarga sui monti delle Apuane e risalendo il versante che costeggia il paese di Volegno si incontra, quasi alle pendici della Pania della Croce, il pittoresco paese di Pruno.

Ai ragazzi, nel percorso educativo, verranno fatti conoscere saperi antichi e realizzeranno gustose ricette a base di prodotti locali, riscoprendo sapori ormai dimenticati.



Il paese di Pruno

### **Val Serenaia - Garnerone - Campocecina (comuni di Minucciano, Fivizzano e Carrara)**

Questi territori tra le province di Lucca e di Massa-Carrara sono ricchi di storia, biodiversità e ambienti molto diversi fra di loro. Prati sconfinati, terreni calcarei, cave di marmo, borghi in pietra, boschi di faggio e castagneti secolari. I ragazzi avranno l'emozione di spostarsi unicamente a piedi e raggiungere i vati rifugi che li ospiteranno per la notte solo con le loro forze, senza auto o altri mezzi. E' una proposta per chi ama camminare e per chi ha voglia di vivere qualche giorno a stretto contatto con la natura.




Monte Tambura vista dalla valle del Frigido (MS)

### **Prati della Pania - Fania - Alpe della Grotta (comuni di Molazzana e Stazzema)**

L'area interessata da questo soggiorno itinerante è collocata nelle Apuane centrali ricche di boschi e di praterie alpine. Il percorso è completamente lungo i sentieri e le vecchie mulattiere che raggiungevano i paesi e non è impegnativo, anche se sono previste alcune ore di cammino giornaliero per raggiungere i rifugi campi base.

La partenza è prevista dal versante interno delle Alpi Apuane nel comune di Molazzana, dove sotto il profilo dell'Uomo Morto, i ragazzi impareranno a conoscere questo affascinante ambiente alpino.

Nei giorni successivi, sempre percorrendo a piedi i sentieri delle Apuane, i ragazzi raggiungeranno il versante marittimo delle Alpi Apuane, prima raggiungendo la località La Fania, all'ombra di un grande faggio secolare per poi proseguire, passeggiando tra i boschi di faggio e poi di castagno, verso l'Alpe della Grotta, sotto il Monte Nona, in comune di Stazzema.



Da sinistra Pania della Croce, Monte Nona e Monte Matanna

Sinteticamente si riportano nella tabella sottostante alcuni dati conoscitivi relativi alle iniziative programmate:

strutture individuate	periodo	fascia di età	tema
Rifugio La Quiete	28 giu - 04 lug	8 - 11 anni	La vita nell'alpeggio
Puntato	19 lug - 25 lug	8 - 11 anni	La vita nell'alpeggio
Ostello La Pania	05 lug - 11 lug	8 - 11 anni	Saperi & sapori
Pruno	23 ago - 29 ago	8 - 11 anni	Teatronatura
Centro Educazione ambientale	12 lug - 18 lug	8 - 11 anni	L'uomo, il borgo, la montagna
Vinca	19 lug - 25 lug	12 - 14 anni	Dove osano le aquile
Rifugio Del Freo	12 lug - 18 lug	12 - 14 anni	Il racconto della lana
Mosceta	26 lug - 01 ago	8 - 11 anni	Riscoperta dei sapori passati
Rifugio Donegani , Bivacco	26 lug - 31 lug	12 - 14 anni	Il giraluna
Garnerone, Rifugio Carrara			campo itinerante
Rifugio Rossi, Rifugio La Fania,	18 ago - 22 ago	12 - 14 anni	La via del sale
Rifugio Forte dei Marmi			campo itinerante

Si prevede infine di realizzare, per un costo di €. 2.280,00, un gadget a ricordo dell'iniziativa, l'acquisto, per ragioni di sicurezza, di alcune tende per un importo di €. 1.170,00, la stipula di una assicurazione contro gli infortuni per 150 ragazzi/e per una spesa di €. 2.100,00, la organizzazione di un evento finale, per far incontrare tutti i ragazzi/e che hanno partecipato al progetto, per un costo totale di €. 1.074,00.

La spesa prevista per l'attuazione di questo sottoprogetto è stimata in €. 64.285,00 per un piano finanziario così ripartito:

Finanziamento Regione Toscana: €. 24.000,00

Cofinanziamento Ente e privati: €. 40.285,00

Qualora risultassero disponibili ulteriori fondi, anche a causa di minori partecipazioni ad alcuni dei soggiorni programmati, verranno promossi altri soggiorni fino alla concorrenza dei

fondi disponibili.

Il quadro economico del progetto è il seguente:

<b>Località</b>	<b>importo</b>	<b>totale</b>
<b>Mosceta 12 -18 luglio</b>	Soggiorno rifugio 4.176,00 n. 2 Guide Parco e promozione 1.836,00	<b>6.012,00</b>
<b>Mosceta 26 luglio 1 agosto</b>	Soggiorno rifugio 4.176,00 n. 2 Guide Parco 1.566,00	<b>5.742,00</b>
<b>Puntato 28 giugno - 4 luglio</b>	Soggiorno rifugio 4.247,00 n. 2 Guide Parco e promozione 1.836,00	<b>6.083,00</b>
<b>Puntato 19 - 25 luglio</b>	Soggiorno rifugio 4.247,00 n. 2 Guide Parco 1.566,00	<b>5.813,00</b>
<b>Vinca 12 - 18 luglio</b>	Soggiorno rifugio 4.845,00 n. 2 Guide Parco e promozione 1.836,00	<b>6.681,00</b>
<b>Vinca 19 - 25 luglio</b>	Soggiorno rifugio 4.545,00 1 Guida Parco/ 1 Guida Alpina 2.059,00	<b>6.604,00</b>
<b>Pruno 5 - 11 luglio</b>	Soggiorno rifugio 3.930,00 n. 2 Guide Parco e promozione 1.836,00	<b>5.766,00</b>
<b>Pruno 23 - 29 agosto</b>	Soggiorno rifugio 4.850,00 n. 2 Guide Parco 1.566,00	<b>6.416,00</b>
<b>Val Serenaia - Campocecina</b>	Soggiorno rifugi 2.385,00 n. 3 Guide Parco 1.782,00	<b>4.167,00</b>
<b>Prati Pania - Alpe della Grotta</b>	Soggiorno rifugi 2.595,00 n. 3 Guide Parco 1.782,00	<b>4.377,00</b>
<b>Acquisti vari</b>	Gadget 2.280,00 6 Tende a 3 posti 1.170,00 Assicurazione 2.100,00 Evento conclusivo 1.074,00	<b>6.624,00</b>
	<b>Totale</b>	<b>64.285,00</b>

Il presente progetto è stato elaborato dal Responsabile della struttura organizzativa Alfredo Lazzeri e dal Responsabile del procedimento Dott.ssa Isabella Ronchieri.

Il Responsabile U.O.C.  
VALORIZZAZIONE TERRITORIALE  
Alfredo LAZZERI

Il Responsabile  
del procedimento  
Dott.ssa Isabella RONCHIERI