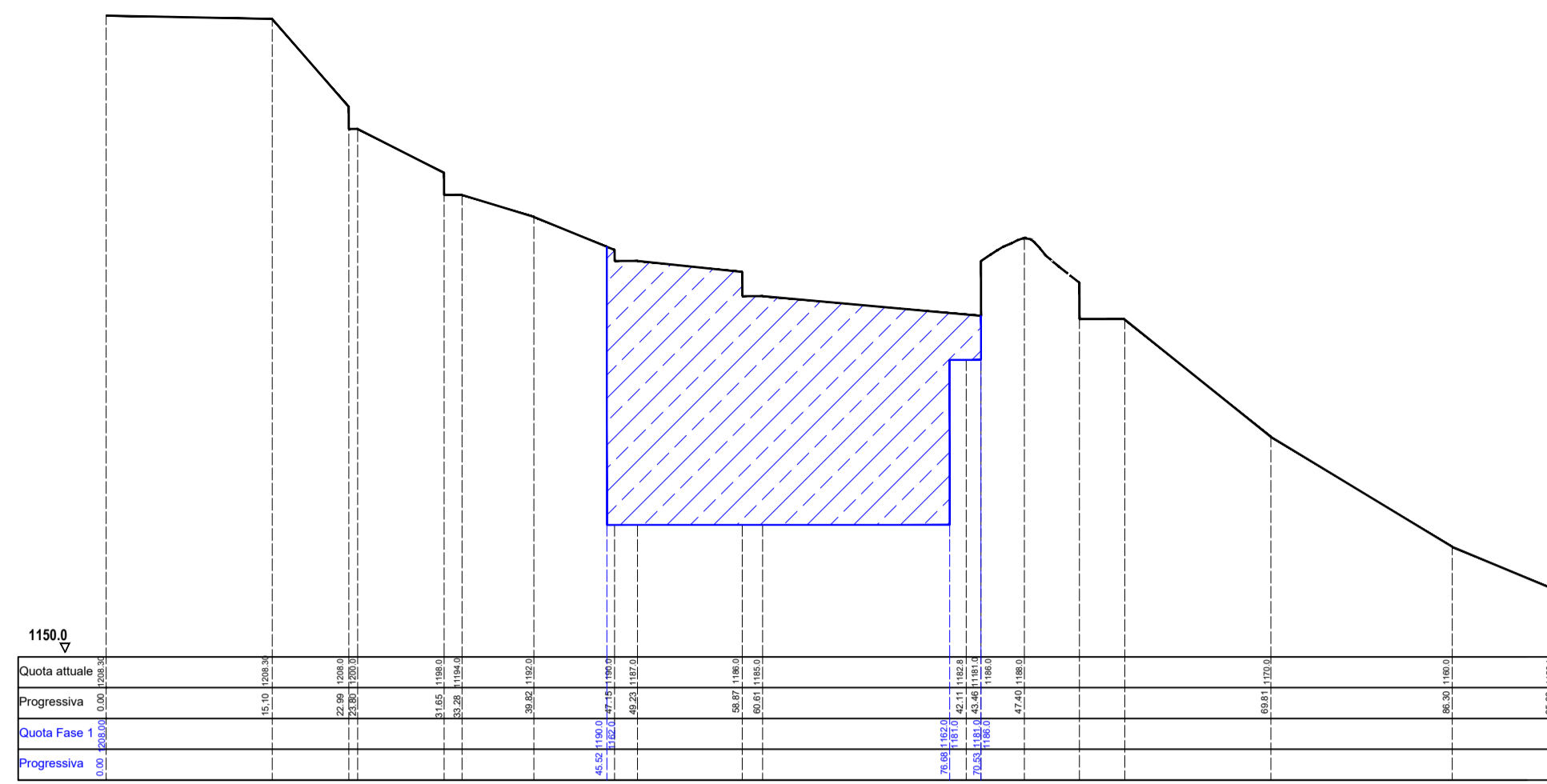
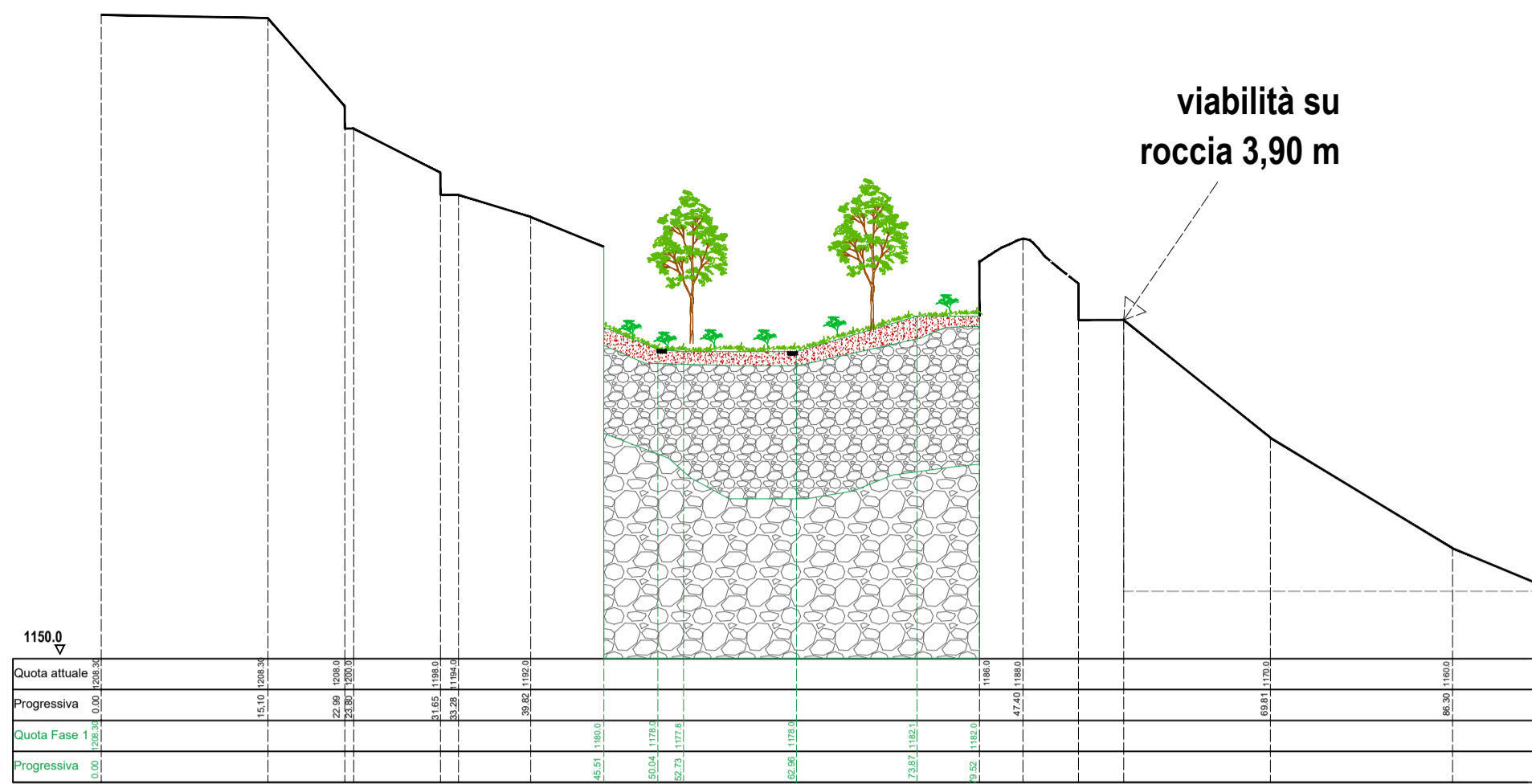


SEZIONE 1-1\_STATO ATTUALE- FINE PRIMA FASE



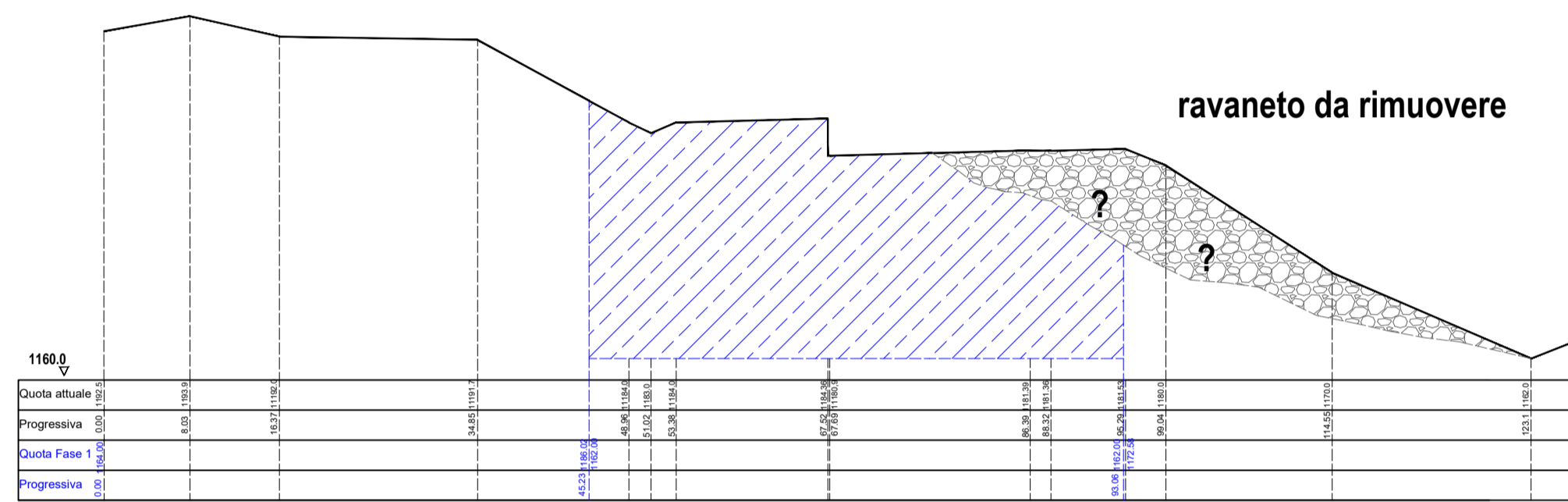
SEZIONE 1-1\_FINE PRIMA FASE- RIPRISTINATO



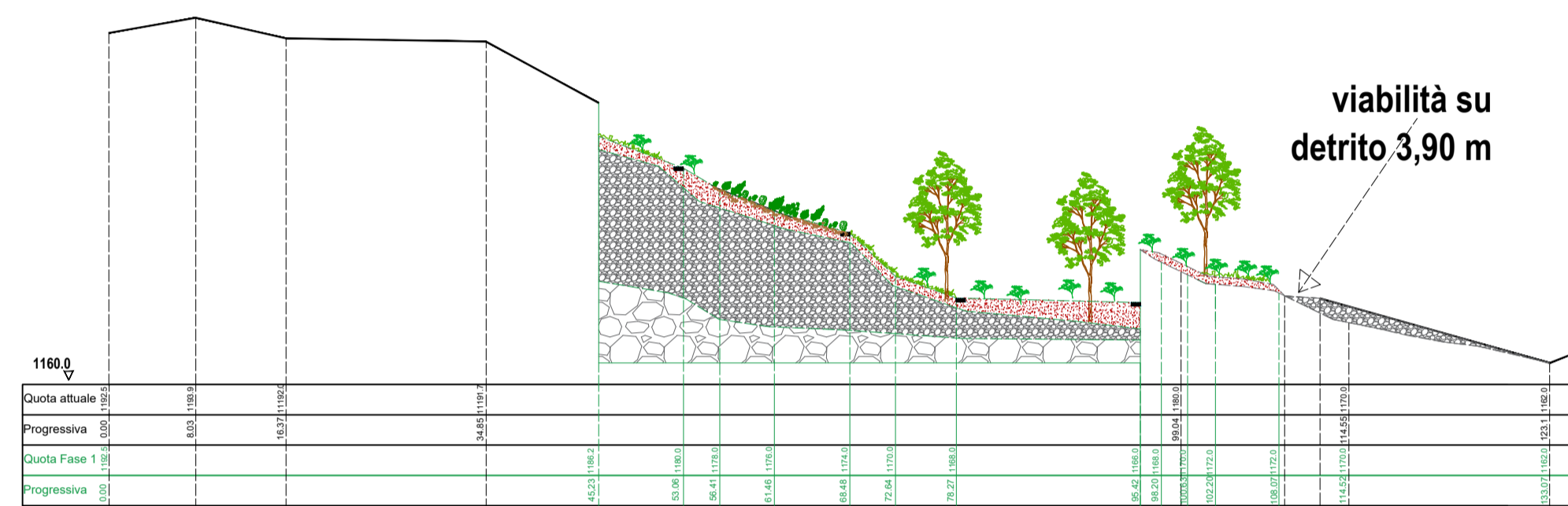
LEGENDA

- geometria profilo cava stato attuale
- geometria profilo cava\_fine prima fase
- ▨ Volume escavato prima fase
- ▤ Accumuli di detrito esistenti
- ▥ Terreno vegetale
- ▧ Materiale di riempimento grossolano misto di cava
- ▩ Canaletta di regimazione idraulica (riempimento parziale della sezione con materiale arido)
- 448.5 p.to quota stato attuale
- 448.5 p.to quota fine prima fase
- 448.5 p.to quota ripristino finale
- opere di stabilizzazione (ingegneria naturalistica)
- opere di piantumazione e rimboscimento

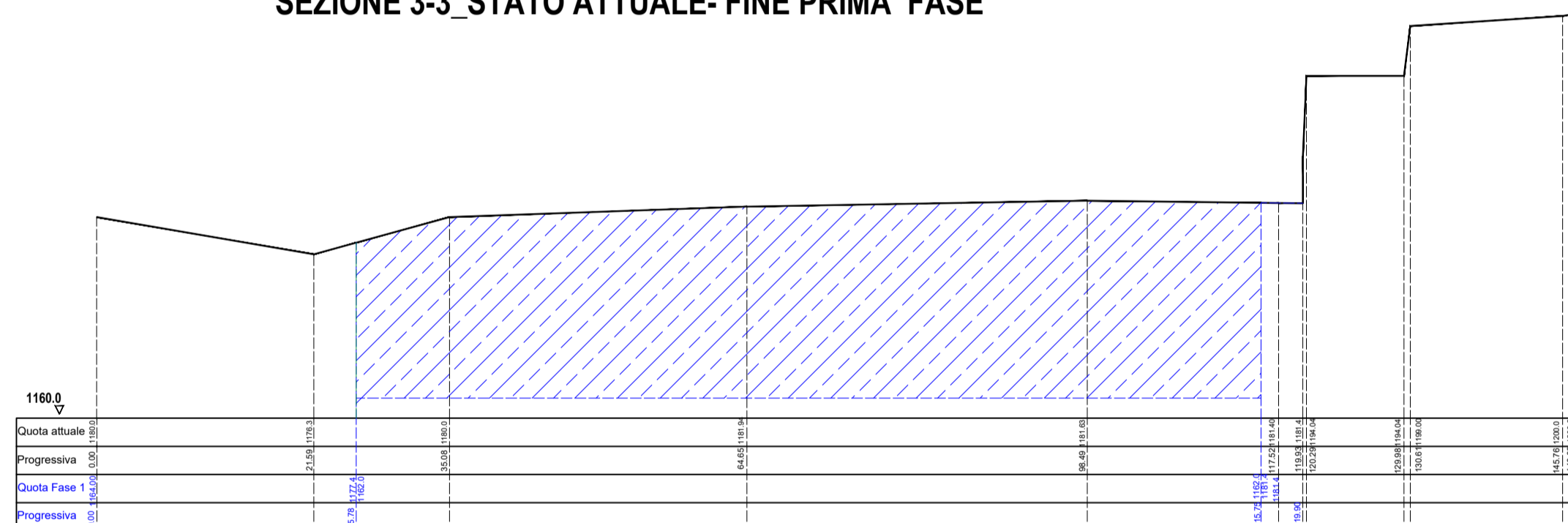
SEZIONE 2-2\_STATO ATTUALE- FINE PRIMA FASE



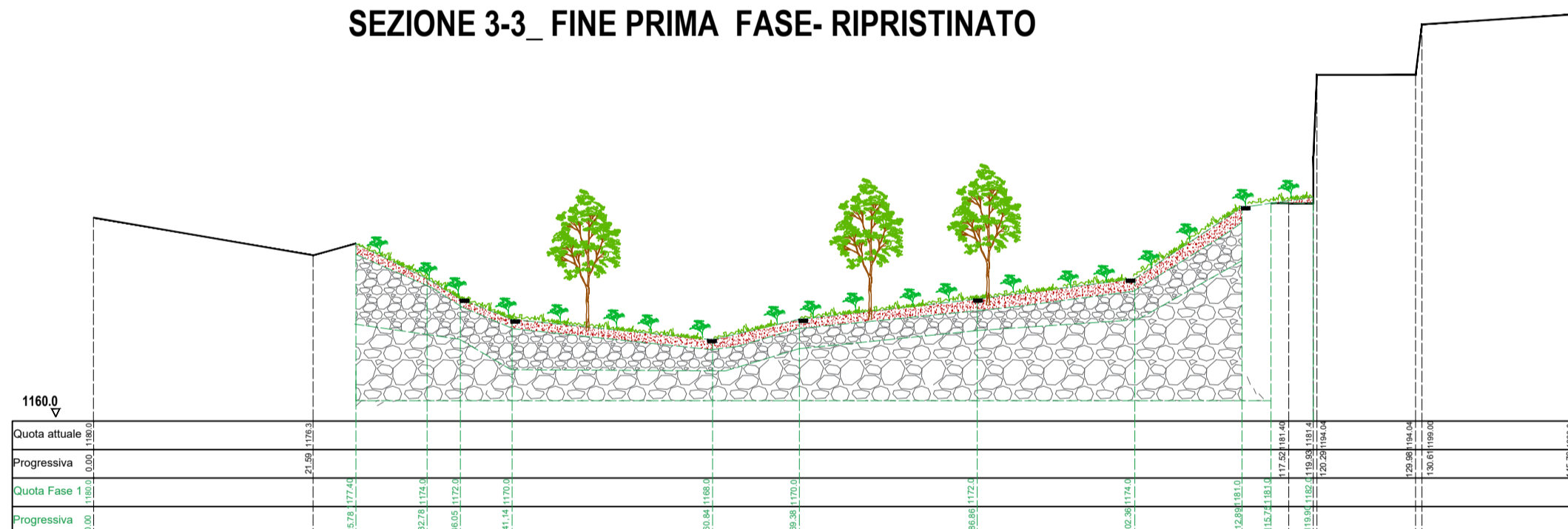
SEZIONE 2-2\_FINE PRIMA FASE- RIPRISTINATO



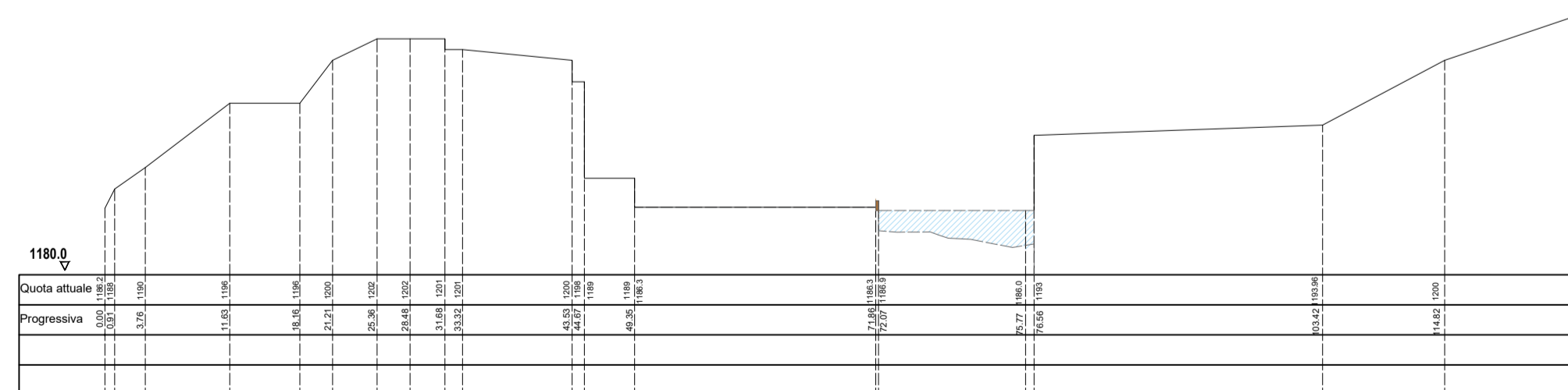
SEZIONE 3-3\_STATO ATTUALE- FINE PRIMA FASE



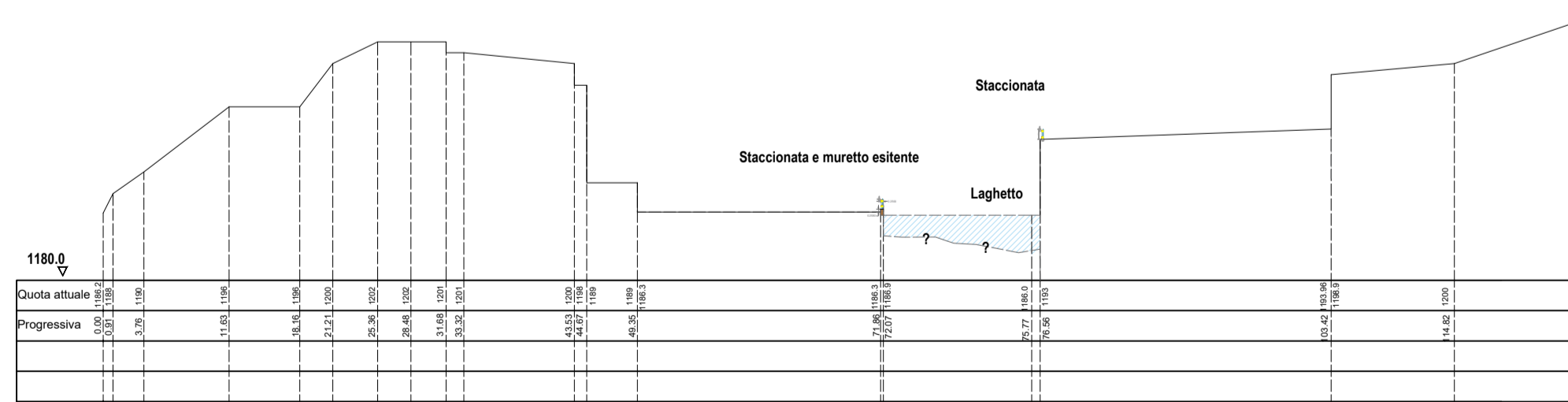
SEZIONE 3-3\_FINE PRIMA FASE- RIPRISTINATO



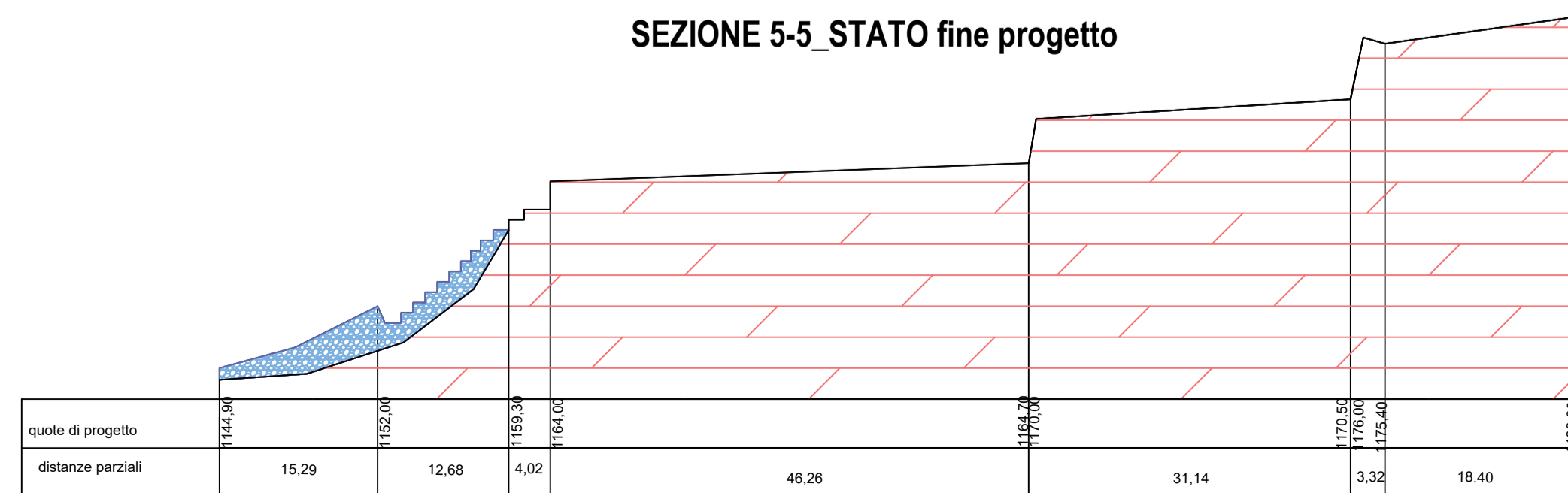
SEZIONE 4-4\_STATO ATTUALE



SEZIONE 4-4\_STATO RIPRISTINATO



SEZIONE 5-5\_STATO fine progetto



COMUNE DI VAGLI SOTTO  
PROVINCIA DI LUCCA

Progetto: **PROGETTO DI COLTIVAZIONE CAVA BORELLA SETTORE OVEST** ai sensi della L.R.35.2015 e L.R.10/2010. In conformità al PABE (PIT / PPR - scheda n.7 - Bacino Estrattivo Monte Pallerina) dei piani di bacino di iniziativa pubblica dei bacini estrattivi nel Comune di Vagli Sotto

Proponente: **FAETO ESCAVAZIONE S.R.L.**

Elaborato: **SEZIONI**

Tavola nr.: **13**      Scala 1:550      Commessa:

03	Marzo 2023	sezione verifica stabilità	FAETO ESCAVAZIONE SRL
02	Gennaio 2023	starda arrocamento e vicinale	FAETO ESCAVAZIONE SRL
01	Ottobre 2022	Riduzione area di scavo	FAETO ESCAVAZIONE SRL
00	Luglio 2021	Progetto esecutivo	FAETO ESCAVAZIONE SRL
Rev. nr:	Data	Oggetto	Approv.

Progettazione: **Studio di Geologia tecnica, ambientale e mineraria dott. geologo Vinicio Lorenzoni**  
Via Piave n.285- 55047 seravezza (LU)  
Cell. 340 8102753  
E-mail: [vinicio.lorenzoni@alice.it](mailto:vinicio.lorenzoni@alice.it)  
P.Iva 02116530466  
N° 1534 Ordine Geologi Toscana - Sez.A

Responsabili del progetto: **Dott. geologo Vinicio Lorenzoni**      Collaboratori: **Dott. geologo Emanuele Michelucci**