SEZIONE 3 - 3
(Da studio 2019)

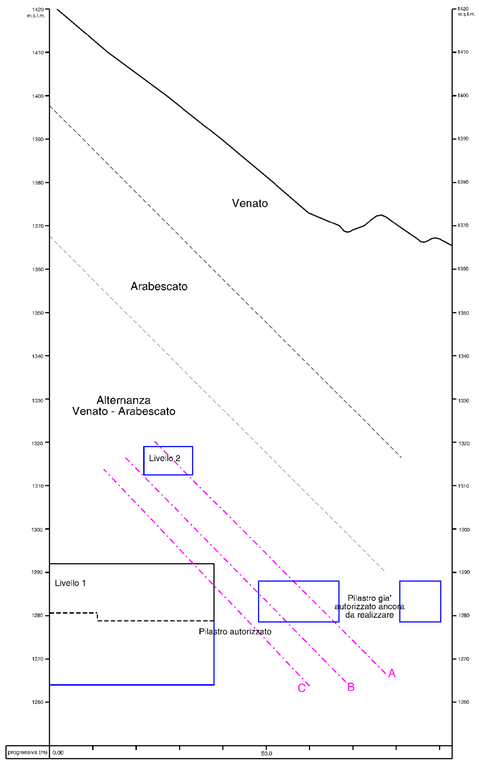

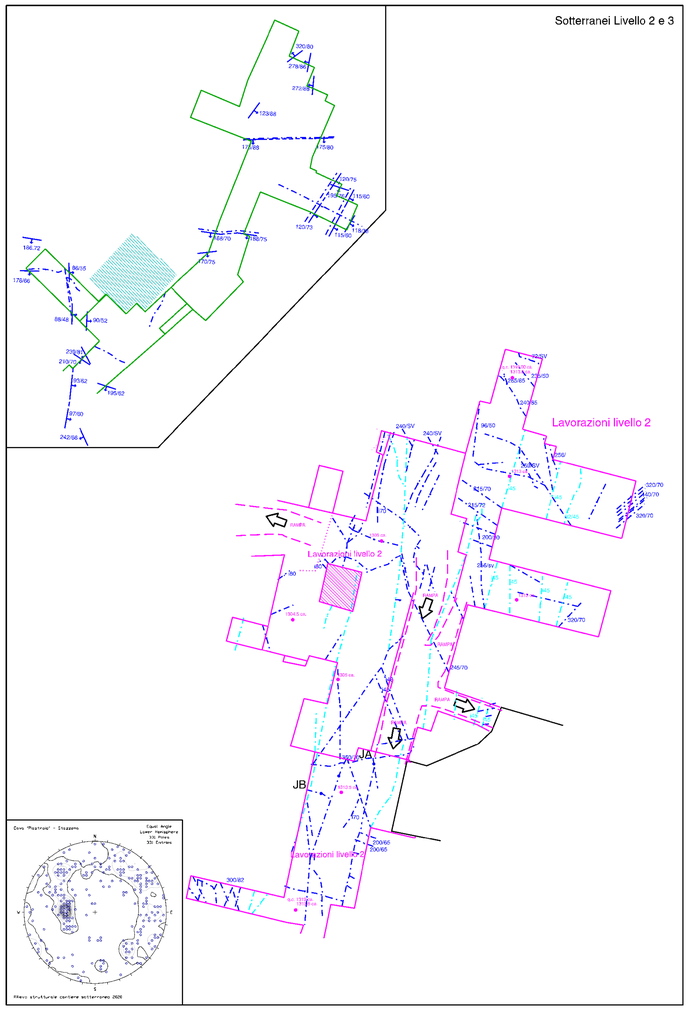

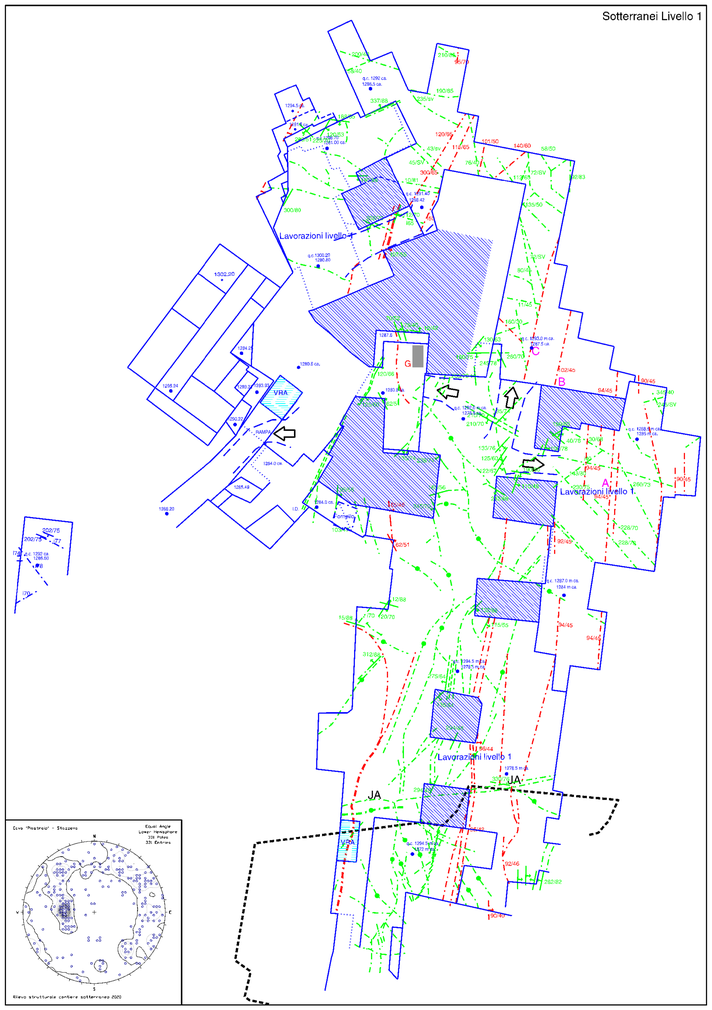

LEGENDA

- Profilo escavazioni livello 1 cava "Piastraio"
- Profilo escavazioni livello 2 cava "Piastraio"
- Profilo escavazioni livello 3 cava "Piastraio"
- Limite apertura a cielo aperto autorizzata
- Variazione quota cielo sotterraneo
- Tracce discontinuita' della macchia nel Livello1
- Tracce discontinuita' rilevate nel Livello 1
- Tracce discontinuita' rilevate nel Livello 2 e 3
- Tracce discontinuita' della macchia nel Livello 2
- Discontinuita' subverticali
- A — Discontinuita' A, B, C della macchia proiettate in sezione
- Traccia sezione progetto n. 3

Number of Poles

- 1 pole
- 2 poles
- 3 poles
- 4 poles
- 5 poles
- 6 poles

COMUNE DI STAZZEMA

PROVINCIA DI LUCCA

VARIANTE PIANO DI COLTIVAZIONE
CAVA DENOMINATA "PIASTRAIO" e "PIASTRICCIONI"

ESERCENTE:	TITOLO:
COOP. CONDOMINI LAVORATORI BENI SOCIALI DI LEVIGLIANI a r.l.	CARTA DELLE FRATTURE DETTAGLIO LIVELLI SOTTERRANEI

REV.	DATA	DESCRIZIONE	DIS.
B			
A			

IL TECNICO:	SCALA:	TAV. N.
Dott. Ing. MASSIMO GARDENATO ingegnere minerario	1:500	8
	DATA: OTTOBRE 2020	REV. 0
		FILE: PianFratPiastraio2020.dgn

ROC
Rock engineering & environmental assessment
via Roccia, 44 55053 Camaiore (Lucca) - via Tungliano, 24a 54033 Carrara (MS)
Tel. 0585 793017 e-mail: studio@roc.net