







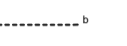


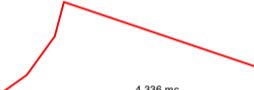


LEGENDA

-  Perimetri particelle catastali
-  Reticolo idrografico e di gestione aggiornato DRC 25-2004 ai sensi LR79-2012
-  Viabilità di comparto /arrocamento
-  Piazzale di servizio
-  Area di progetto
-  Tagli di cava a cielo aperto
-  Tagli di cava in sotterraneo
-  perimetro di scavo in prima fase
-  sezioni
-  area ripristinata in fase di scavo
-  volume A
-  volume B

COMUNE DI STAZZEMA
PROVINCIA DI LUCCA

Progetto: PROGETTO DI COLTIVAZIONE
CAVA FILUCCHIA 1 - BACINO FICAIO
ai sensi della L.R.35.2015 e L.R.10/2010.
In conformità al PABE (PIT / PPR) - scheda 21 dei piani di bacino di
iniziativa pubblica dei bacini estrattivi nel Comune di Stazzema

Proponente :
Soc. DA.VI srl
Via Fusco, 36 - 55047 Seravezza (LU)
e. mail : davi@pec.pietradelcardoso.com

Elaborato : Sezioni

Rilevo dicembre 2023 su base Lidar Regione Toscana 2012

Tavola nr. :	12	Scala 1:500	Commessa:
00	Luglio 2024	Progetto esecutivo	Soc. Da.VI srl
Rev. nr.:	Data	Oggetto	Approv.

Progettazione:
Studio di Geologia tecnica, ambientale e mineraria
dott. geologo Viniçio Lorenzoni

Responsabili del progetto :
Dott. geologo Viniçio Lorenzoni

Via F. Federigi Traversa b nr.91- 55047 seravezza (LU)
Cell. 340 8102753
E-mail: viniçio.lorenzoni@gmail.it
P.Iva 02116530466
N° 1534 Ordine Geologi Toscana - Sez. A

Il Legale rappresentante:
Viviani Marco

4871765.3955
1606329.8349