



Titolo dell'intervento

messa in sicurezza e recupero area per la lavorazione del marmo

Comune Minucciano **Località** Gorfigliano

Soggetto capofila/ Titolare finanziamento/ Stazione appaltante
Amministrazione comunale

altri Sogg. coinvolti

Provincia Agenzia Regionale
 Comune Associazione ambientalista
 Comunità Montana

TIPOLOGIA D'INTERVENTO

Nuovo Completamento con nuovo lotto funzionale Completamento di lotto non funzionale

SCHEMA FINANZIARIO RIASSUNTIVO

Fonte dei finanziamenti	Ammontare
Docup. 2000-2006 Ob. 2 (Lire)	300.000.000
Aut. Banca di Credito Coop. Garfagnana (Lire)	200.000.000

Definizione del progetto

Nessun progetto
 Studio di fattibilità
 Progetto preliminare
 Progetto definitivo
 Progetto esecutivo

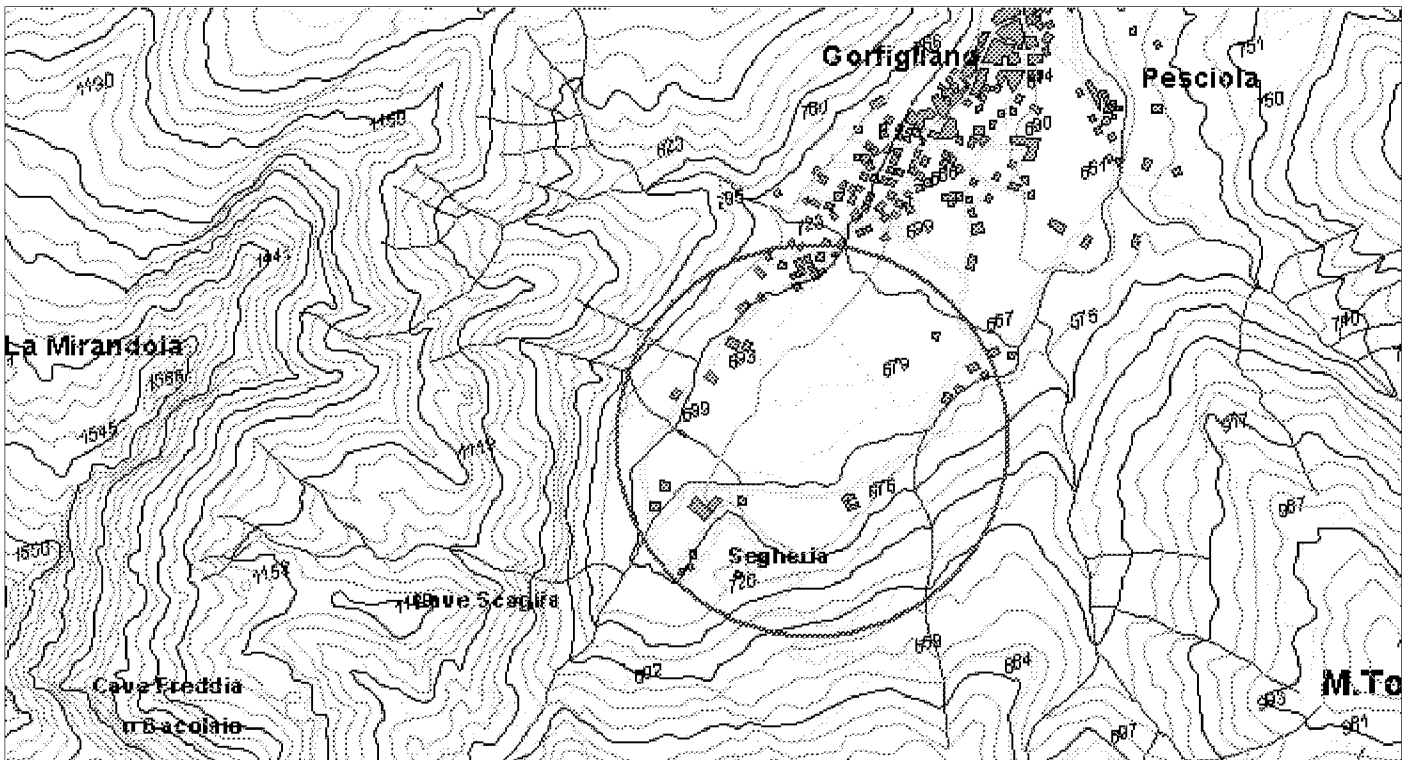
Stato di definizione dell'intervento

In corso di approvazione
 Approvato
 Finanziato
 In corso di attuazione

Tipologia intervento - N° e titolo

<input checked="" type="checkbox"/> 1	Strutture ed infrastrutture di servizio ed innovative	<input checked="" type="checkbox"/> 4	Siti di cava, ravaneti e discariche
<input type="checkbox"/> 2	Interventi paesistici, risanamento, recupero ambientale e riqualificazione	<input type="checkbox"/> 5	Paesaggi storici ed interventi di recupero degli insediamenti antichi
<input checked="" type="checkbox"/> 3	Gestione acque ed opere idrauliche	<input type="checkbox"/> 6	Percorsi ed itinerari attrezzati per fruizione turistica

identificazione cartografica e/o eventuale fotografia



ELEMENTI DELLA TIPOLOGIA D'INTERVENTO

n° 1

- Realizzazione e miglioramento strade rurali
- Lavori di realizzazione o completamento delle opere di urbanizzazione primaria ed indotta
- Realizzazione di strutture complementari alle attività turistiche
- Realizzazione di strutture funzionali alla fruibilità dell'area
- Adeguamento segnaletica turistica in genere
- Adeguamento di immobili da adibire a sedi museali
- Adeguamento immobili da adibire a strutture ricettive
- Adeguamento immobili da adibire a strutture funzionali al Parco
- Realizzazione di segnaletica stradale
- Acquisto e ristrutturazione edifici
- Energia da fonti rinnovabili
- Gestione rifiuti ed acque reflue
- Innovazione tecnologica

n° 2

- Recupero aree di pregio
- Interventi sulle foreste degradate
- Ricostituzione foreste distrutte da incendi od altro evento calamitoso
- Assetto idrogeologico
- Interventi sul paesaggio agricolo-forestale
- Valorizzazione geositi

n° 3

- Realizzazione , potenziamento e miglioramento acquedotti rurali
- Regimazione delle acque superficiali
- Manutenzione straordinaria opere idrauliche nei corsi d'acqua
- Interventi per valorizzazione e gestione acque oligominerali

n° 4

- Bonifica e recupero ambientale fronti di escavazione
- Bonifica e recupero ambientale dei ravaneti
- Opere di infrastrutturazione e servizi connessi
- Recupero sito di cava con finalità fruibili, didattiche, documentarie, Storiche
- Attività connesse alla attività estrattiva

n° 5

- Recupero singoli manufatti
- Allestimento parchi minerario-archeologici
- Restauro di immobili di valore storico - culturale
- Recupero tessuti e insediamenti storici concentrati
- Recupero tessuti e insediamenti storici sparsi

n° 6

- Adeguamento, ampliamento e realizzazione itinerari attrezzati per turismo naturalistico, trekking a piedi in bicicletta, a cavallo
- Realizzazione di segnaletica idonea per percorsi escursionistici
- Ripristino sentieristica già esistente

DESCRIZIONE DELL'INTERVENTO

Vengono proposti interventi articolati ed integrati interessanti un'area industriale dismessa, posta in zona ex golenale in prossimità del torrente Acqua Bianca, in precedenza occupata da attività di segagione di prodotti lapidei, ed oggi in stato di notevole degrado sia funzionale che igienico ambientale; gli interventi sono volti alla messa in sicurezza generale del sito, comprendente anche la sistemazione idrogeologica dell'area, e conseguentemente al recupero degli spazi e dei volumi esistenti e delle antiche strutture produttive al fine di realizzare una nuova area artigianale per lavorazioni di pregio in loco dei marmi provenienti dalle vicine cave del bacino dell'Acqua Bianca; gli interventi prevedono anche le necessarie opere di urbanizzazione e di agibilità dell'area.

Proprietà del bene

- Di proprietà del soggetto proponente
- Non di proprietà del soggetto proponente ma di altro Ente Pubbico
- Di altra proprietà (singolo privato)
- Di altra proprietà (associazioni, enti, circoli, ecc.)

Fattibilità urbanistica del progetto

- Adeguato alle previsioni del Piano per il Parco
- Non adeguato alle previsioni del Piano per il Parco
- Adeguato alle previsioni del P.R.G.
- Non adeguato alle previsioni del P.R.G.

Previsioni del Piano per il Parco

Articolazione del territorio

- Zona di riserva integrale (A)
- Zona di riserva orientata (B1)
- Zona di riserva orientata (B2)
- Zona di protezione (C)
- Zona di promozione (D)
- Aree contigue centri edificati interclusi (CEI)
- Aree contigue di cava (ZCC)
- Aree contigue (AC)

Aree soggette a specifiche determinazioni

- Aree di interesse storico-culturale da recuperare
- Aree di riqualificazione insediativa
- Aree di reintegrazione paesistica (ARPA1)
- Aree di reintegrazione paesistica (ARPA2)
- Aree con attività estrattive soggette a piano di comparto

Fruizione sociale - Rete della fruizione

- Anello ferroviario "Treno nei parchi"
- Anello pedemontano
- Strada del Parco ed attraversamenti veicolari
- Viabilità di accesso al Parco
- Viabilità locale
- Viabilità locale a traffico controllato
- "Camminapuane" e percorso della dorsale
- Principali percorsi escursionistici
- Percorsi didattici

Fruizione sociale - Nodi della fruizione

- Porte del Parco
- Soglie del Parco
- Avamposti del Parco

- Parcheggi di attestamento
- Nodi di accesso escursionistico
- Centri per attività didattica e museale
- Aree attrezzate per la fruizione di risorse particolari
- Rifugi ed attività ricettive in quota
- Nuclei con servizi di supporto al sistema fruitivo

Programmi di valorizzazione in rete

- Reti ecologiche e riqualificazione ambientale (a1)
- Accessibilità e trasporti (a2)
- Fruizione e turismo (a3)

Programmi di valorizzazione territoriale

- Apuane meridionali. Panie, Prana e Matanna (b1)
- Il sistema dei paesaggi di cava. Forno e Resceto (b2)
- Apuane settentrionali. Sagro, Vinca, Orto di Donna e valle dell'Edron (b3)

Progetti integrati locali

- Castelnuovo Garfagnana (c1)
- Tre Fiumi (c2)
- Arni - Arnetola (c3)
- Piastramarina (c4)

Unità territoriali

- 1. Monte Prana, Monte Pigione
- 2. Alta Versilia
- 3. Alta valle della Turrte di Gallicano
- 4. Panie, Monte Sumbra
- 5. Monte Altissimo, Arni
- 6. Alte Valli del Fiume Edron
- 7. Monte Pisanino
- 8. Alte Valli del Fiume Frigido
- 9. Monte Sagro

PRINCIPALE FONTE DI FINANZIAMENTO

Regione Toscana - DOCUP. 2000-2006 Ob.2

Quadro economico di massima

Voci di spesa	Ammontare
opere e forniture (Lire)	373.000.000
I.V.A. (Lire)	37.300.000
spese tecniche (Lire)	49.700.000
somme a disposizione - espropri (Lire)	40.000.000
	0
TOTALE	500.000.000

Quadro finanziario complessivo

Soggetto erogante	Ammontare
UE - Regione Toscana (Lire)	300.000.000
Comune di Minucciano (Lire)	200.000.000
	0
	0
TOTALE	500.000.000



Titolo dell'intervento

realizzazione impianto a fune per trasporto turistico

Comune Massa **Località** Resceto - Campaniletti

Soggetto capofila/ Titolare finanziamento/ Stazione appaltante
 Amministrazione comunale

altri Sogg. coinvolti Provincia Agenzia Regionale
 Comune Associazione ambientalista
 Comunità Montana

TIPOLOGIA D'INTERVENTO

Nuovo Completamento con nuovo lotto funzionale Completamento di lotto non funzionale

SCHEMA FINANZIARIO RIASSUNTIVO

Fonte dei finanziamenti	Ammontare
Fondi straordinari	0
bilancio di previsione del Comune	0

Definizione del progetto

Nessun progetto
 Studio di fattibilità
 Progetto preliminare
 Progetto definitivo
 Progetto esecutivo

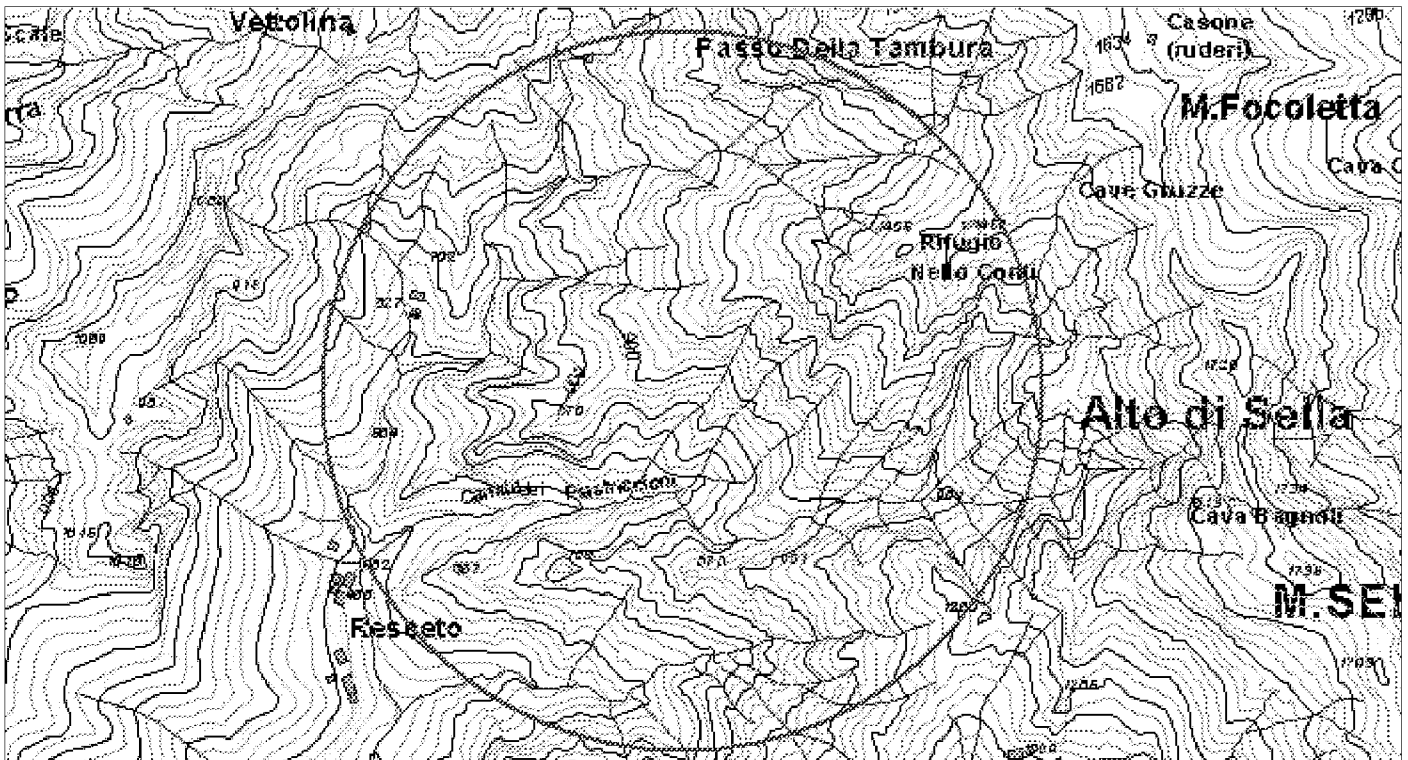
Stato di definizione dell'intervento

In corso di approvazione
 Approvato
 Finanziato
 In corso di attuazione

Tipologia intervento - N° e titolo

<input checked="" type="checkbox"/> 1	Strutture ed infrastrutture di servizio ed innovative	<input type="checkbox"/> 4	Siti di cava, ravaneti e discariche
<input type="checkbox"/> 2	Interventi paesistici, risanamento, recupero ambientale e riqualificazione	<input type="checkbox"/> 5	Paesaggi storici ed interventi di recupero degli insediamenti antichi
<input type="checkbox"/> 3	Gestione acque ed opere idrauliche	<input checked="" type="checkbox"/> 6	Percorsi ed itinerari attrezzati per fruizione turistica

identificazione cartografica e/o eventuale fotografia



ELEMENTI DELLA TIPOLOGIA D'INTERVENTO

n° 1

- Realizzazione e miglioramento strade rurali
- Lavori di realizzazione o completamento delle opere di urbanizzazione primaria ed indotta
- Realizzazione di strutture complementari alle attività turistiche
- Realizzazione di strutture funzionali alla fruibilità dell'area
- Adeguamento segnaletica turistica in genere
- Adeguamento di immobili da adibire a sedi museali
- Adeguamento immobili da adibire a strutture ricettive
- Adeguamento immobili da adibire a strutture funzionali al Parco
- Realizzazione di segnaletica stradale
- Acquisto e ristrutturazione edifici
- Energia da fonti rinnovabili
- Gestione rifiuti ed acque reflue
- Innovazione tecnologica

n° 2

- Recupero aree di pregio
- Interventi sulle foreste degradate
- Ricostituzione foreste distrutte da incendi od altro evento calamitoso
- Assetto idrogeologico
- Interventi sul paesaggio agricolo-forestale
- Valorizzazione geositi

n° 3

- Realizzazione , potenziamento e miglioramento acquedotti rurali
- Regimazione delle acque superficiali
- Manutenzione straordinaria opere idrauliche nei corsi d'acqua
- Interventi per valorizzazione e gestione acque oligominerali

n° 4

- Bonifica e recupero ambientale fronti di escavazione
- Bonifica e recupero ambientale dei ravaneti
- Opere di infrastrutturazione e servizi connessi
- Recupero sito di cava con finalità fruibili, didattiche, documentarie, Storiche
- Attività connesse alla attività estrattiva

n° 5

- Recupero singoli manufatti
- Allestimento parchi minerario-archeologici
- Restauro di immobili di valore storico - culturale
- Recupero tessuti e insediamenti storici concentrati
- Recupero tessuti e insediamenti storici sparsi

n° 6

- Adeguamento, ampliamento e realizzazione itinerari attrezzati per turismo naturalistico, trekking a piedi in bicicletta, a cavallo
- Realizzazione di segnaletica idonea per percorsi escursionistici
- Ripristino sentieristica già esistente

DESCRIZIONE DELL'INTERVENTO

L'intervento consta della realizzazione di un sistema di trasporto innovativo, in grado di collegare la zona dei Campaniletti, sede di un rifugio alpino di quota, allo stato attuale raggiungibile solo attraverso sentieri escursionistici, talora di vetta o crinale, con il borgo montano di Resceto. L'infrastruttura proposta è costituita da un impianto a fune, ed in particolare impianto bifune con movimento va e vieni. L'impianto consente il trasporto di persone ad uso civile e turistico; la tipologia di infrastruttura si adatta alla morfologia impervia dei luoghi attraversati; il tracciato dell'impianto risulta rettilineo e presenta una lunghezza orizzontale di 1780 ml., uno sviluppo inclinato di 2010 ml., con un dislivello di 920 metri e pendenza media del 51,7 %. La stazione di partenza costituisce la stazione motrice dell'impianto e viene localizzata immediatamente prossima al centro abitato di Resceto, a margine di esistente area parcheggio. Mentre la stazione a monte risulta la stazione di ancoraggio, localizzata ad una quota di 1459 m.s.l.m. in prossimità del Rifugio Nello Conti, dal quale dista circa 200 m. a ovest, e vi si collega attraverso esistente sentiero pianeggiante, sul quale è necessario prevedere alcuni piccoli interventi di adeguamento e miglioramento della percorribilità. La funivia si compone di una unica cabina di trasporto con capacità di 30 persone, e si prevede un tempo di viaggio di circa 7 minuti, con una portata oraria pertanto di 300 pers./ora. Il nuovo sistema di trasporto si pone come obiettivi il miglioramento e la valorizzazione della fruibilità dell'area più spiccatamente montana, consentendo l'accesso ad una precisa zona di vetta, già dotata di struttura ricettiva come un rifugio alpino, ad un numero più ampio di persone e con maggiori opportunità; il trasporto consente inoltre di godere di panorami siggesstivi, inaspettati ed altrimenti non visibili; una infrastruttura turistica di questo genere consente inoltre un rilancio ed una rivitalizzazione del borgo di Resceto, con possibilità di sviluppo

Proprietà del bene

- Di proprietà del soggetto proponente
- Non di proprietà del soggetto proponente ma di altro Ente Pubblico
- Di altra proprietà (singolo privato)
- Di altra proprietà (associazioni, enti, circoli, ecc.)

Fattibilità urbanistica del progetto

- Adeguato alle previsioni del Piano per il Parco
- Non adeguato alle previsioni del Piano per il Parco
- Adeguato alle previsioni del P.R.G.
- Non adeguato alle previsioni del P.R.G.

Previsioni del Piano per il Parco

Articolazione del territorio

- Zona di riserva integrale (A)
- Zona di riserva orientata (B1)
- Zona di riserva orientata (B2)
- Zona di protezione (C)
- Zona di promozione (D)
- Aree contigue centri edificati interclusi (CEI)
- Aree contigue di cava (ZCC)
- Aree contigue (AC)

Aree soggette a specifiche determinazioni

- Aree di interesse storico-culturale da recuperare
- Aree di riqualificazione insediativa
- Aree di reintegrazione paesistica (ARPA1)
- Aree di reintegrazione paesistica (ARPA2)
- Aree con attività estrattive soggette a piano di comparto

Fruizione sociale - Rete della fruizione

- Anello ferroviario "Treno nei parchi"
- Anello pedemontano
- Strada del Parco ed attraversamenti veicolari
- Viabilità di accesso al Parco
- Viabilità locale
- Viabilità locale a traffico controllato
- "Camminapuane" e percorso della dorsale
- Principali percorsi escursionistici
- Percorsi didattici

Fruizione sociale - Nodi della fruizione

- Porte del Parco
- Soglie del Parco
- Avamposti del Parco

- Parcheggi di attestamento
- Nodi di accesso escursionistico
- Centri per attività didattica e museale
- Aree attrezzate per la fruizione di risorse particolari
- Rifugi ed attività ricettive in quota
- Nuclei con servizi di supporto al sistema fruitivo

Programmi di valorizzazione in rete

- Reti ecologiche e riqualificazione ambientale (a1)
- Accessibilità e trasporti (a2)
- Fruizione e turismo (a3)

Programmi di valorizzazione territoriale

- Apuane meridionali. Panie, Prana e Matanna (b1)
- Il sistema dei paesaggi di cava. Forno e Resceto (b2)
- Apuane settentrionali. Sagro, Vinca, Orto di Donna e valle dell'Edron (b3)

Progetti integrati locali

- Castelnuovo Garfagnana (c1)
- Tre Fiumi (c2)
- Arni - Arnetola (c3)
- Piastramarina (c4)

Unità territoriali

- 1. Monte Prana, Monte Pigione
- 2. Alta Versilia
- 3. Alta valle della Turrice di Gallicano
- 4. Panie, Monte Sumbra
- 5. Monte Altissimo, Arni
- 6. Alte Valli del Fiume Edron
- 7. Monte Pisanino
- 8. Alte Valli del Fiume Frigido
- 9. Monte Sagro

PRINCIPALE FONTE DI FINANZIAMENTO

non specificato

Quadro economico di massima

Voci di spesa	Ammontare
opere e forniture strutturali (Lire)	2.800.000.000
fornitura e allestimento impianti (Lire)	5.200.000.000
opere complementari, varie e imprev. (Lire)	560.000.000
spese tecniche (Lire)	440.000.000
i.v.a. (Lire)	1.800.000.000
TOTALE	10.800.000.000

Quadro finanziario complessivo

Soggetto erogante	Ammontare
	0
	0
	0
	0
TOTALE	0

ELEMENTI DELLA TIPOLOGIA D'INTERVENTO

n° 1

- Realizzazione e miglioramento strade rurali
- Lavori di realizzazione o completamento delle opere di urbanizzazione primaria ed indotta
- Realizzazione di strutture complementari alle attività turistiche
- Realizzazione di strutture funzionali alla fruibilità dell'area
- Adeguamento segnaletica turistica in genere
- Adeguamento di immobili da adibire a sedi museali
- Adeguamento immobili da adibire a strutture ricettive
- Adeguamento immobili da adibire a strutture funzionali al Parco
- Realizzazione di segnaletica stradale
- Acquisto e ristrutturazione edifici
- Energia da fonti rinnovabili
- Gestione rifiuti ed acque reflue
- Innovazione tecnologica

n° 2

- Recupero aree di pregio
- Interventi sulle foreste degradate
- Ricostituzione foreste distrutte da incendi od altro evento calamitoso
- Assetto idrogeologico
- Interventi sul paesaggio agricolo-forestale
- Valorizzazione geositi

n° 3

- Realizzazione, potenziamento e miglioramento acquedotti rurali
- Regimazione delle acque superficiali
- Manutenzione straordinaria opere idrauliche nei corsi d'acqua
- Interventi per valorizzazione e gestione acque oligominerali

n° 4

- Bonifica e recupero ambientale fronti di escavazione
- Bonifica e recupero ambientale dei ravaneti
- Opere di infrastrutturazione e servizi connessi
- Recupero sito di cava con finalità fruibili, didattiche, documentarie, Storiche
- Attività connesse alla attività estrattiva

n° 5

- Recupero singoli manufatti
- Allestimento parchi minerario-archeologici
- Restauro di immobili di valore storico - culturale
- Recupero tessuti e insediamenti storici concentrati
- Recupero tessuti e insediamenti storici sparsi

n° 6

- Adeguamento, ampliamento e realizzazione itinerari attrezzati per turismo naturalistico, trekking a piedi in bicicletta, a cavallo
- Realizzazione di segnaletica idonea per percorsi escursionistici
- Ripristino sentieristica già esistente

DESCRIZIONE DELL'INTERVENTO

L'intervento propone la realizzazione di una apposita via attrezzata per l'escursionismo alpinistico del tipo "via ferrata", che innestandosi su sentieristica esistente parte dalla località Albreghi (al di sopra dell'abitato di Forno) alla quota di m. 1120 ca. e risale fino al Passo delle Pecore alla quota di 1640 m., attraversando lo spigolo sud del Monte Contrario con un tracciato aereo dalle caratteristiche spiccatamente escursionistiche; il tutto per un dislivello di 520 m. ed uno sviluppo di 650 m. I lavori previsti comprendono la messa in sicurezza del tracciato attraverso piccole operazioni di disaggio e rimozione di massi pericolanti, la successiva messa in opera delle attrezzature di ferrata, quali paletti e chiodi infissi nelle pareti rocciose completi di cavo metallico, che fungerà da "life-line". La realizzazione di tali interventi si colloca in zone fortemente impervie, perciò viene richiesto l'impiego di personale altamente specializzato ed è prevista la realizzazione delle opere sia a mano che con l'ausilio di attrezzature meccaniche con la necessità di attrezzare lungo la via cantieri su mini piazzali pensili in acciaio, da posizionare in loco anche attraverso l'utilizzo dell'elicottero. Il costo totale dell'opera è pari a Lire 780.000.000, comprendenti opere a base d'asta, IVA., oneri professionali ed altre somme a disposizione della stazione appaltante per imprevisti e simili. L'intervento viene suddiviso in due stralci, risulta già approvato e finanziato attraverso il Piano degli investimenti dell'Amministrazione comunale del 2001 il primo stralcio pari all'importo onnicomprensivo di Lire 300.000.000

Proprietà del bene

- Di proprietà del soggetto proponente
- Non di proprietà del soggetto proponente ma di altro Ente Pubbico
- Di altra proprietà (singolo privato)
- Di altra proprietà (associazioni, enti, circoli, ecc.)

Fattibilità urbanistica del progetto

- Adeguato alle previsioni del Piano per il Parco
- Non adeguato alle previsioni del Piano per il Parco
- Adeguato alle previsioni del P.R.G.
- Non adeguato alle previsioni del P.R.G.

Previsioni del Piano per il Parco

Articolazione del territorio

- Zona di riserva integrale (A)
- Zona di riserva orientata (B1)
- Zona di riserva orientata (B2)
- Zona di protezione (C)
- Zona di promozione (D)
- Aree contigue centri edificati interclusi (CEI)
- Aree contigue di cava (ZCC)
- Aree contigue (AC)

Aree soggette a specifiche determinazioni

- Aree di interesse storico-culturale da recuperare
- Aree di riqualificazione insediativa
- Aree di reintegrazione paesistica (ARPA1)
- Aree di reintegrazione paesistica (ARPA2)
- Aree con attività estrattive soggette a piano di comparto

Fruizione sociale - Rete della fruizione

- Anello ferroviario "Treno nei parchi"
- Anello pedemontano
- Strada del Parco ed attraversamenti veicolari
- Viabilità di accesso al Parco
- Viabilità locale
- Viabilità locale a traffico controllato
- "Camminapuane" e percorso della dorsale
- Principali percorsi escursionistici
- Percorsi didattici

Fruizione sociale - Nodi della fruizione

- Porte del Parco
- Soglie del Parco
- Avamposti del Parco

- Parcheggi di attestamento
- Nodi di accesso escursionistico
- Centri per attività didattica e museale
- Aree attrezzate per la fruizione di risorse particolari
- Rifugi ed attività ricettive in quota
- Nuclei con servizi di supporto al sistema fruitivo

Programmi di valorizzazione in rete

- Reti ecologiche e riqualificazione ambientale (a1)
- Accessibilità e trasporti (a2)
- Fruizione e turismo (a3)

Programmi di valorizzazione territoriale

- Apuane meridionali. Panie, Prana e Matanna (b1)
- Il sistema dei paesaggi di cava. Forno e Resceto (b2)
- Apuane settentrionali. Sagro, Vinca, Orto di Donna e valle dell'Edron (b3)

Progetti integrati locali

- Castelnuovo Garfagnana (c1)
- Tre Fiumi (c2)
- Arni - Arnetola (c3)
- Piastramarina (c4)

Unità territoriali

- 1. Monte Prana, Monte Pigione
- 2. Alta Versilia
- 3. Alta valle della Turrice di Gallicano
- 4. Panie, Monte Sumbra
- 5. Monte Altissimo, Arni
- 6. Alte Valli del Fiume Edron
- 7. Monte Pisanino
- 8. Alte Valli del Fiume Frigido
- 9. Monte Sagro

PRINCIPALE FONTE DI FINANZIAMENTO

non richiesto

Quadro economico di massima

Voci di spesa	Ammontare
opere e forniture (Lire)	240.000.000
I.V.A. (10%) (Lire)	24.000.000
incentivo progettaz. 1,5% ex L.109/94 (L.)	4.500.000
spese tecniche e consulenze esterne (L.)	25.000.000
imprevisti e altre somme a disposiz. (Lire)	6.500.000
TOTALE	300.000.000

Quadro finanziario complessivo

Soggetto erogante	Ammontare
Comune di Massa	300.000.000
	0
	0
	0
TOTALE	300.000.000



Titolo dell'intervento

ristrutturazione rifugio alpino e recupero area di cava

Comune Massa **Località** Pian della Fioba

Soggetto capofila/ Titolare finanziamento/ Stazione appaltante
Parco Alpi Apuane

altri Sogg. coinvolti Provincia Agenzia Regionale
 Comune Associazione ambientalista
 Comunità Montana

TIPOLOGIA D'INTERVENTO

Nuovo Completamento con nuovo lotto funzionale Completamento di lotto non funzionale

SCHEMA FINANZIARIO RIASSUNTIVO

Fonte dei finanziamenti	Ammontare
Fondi strutturali 2000-2006 Ob.2 - 2ª fase (L.)	360.000.000
Bilancio di previsione Comune (Lire)	240.000.000

Definizione del progetto

Nessun progetto
 Studio di fattibilità
 Progetto preliminare
 Progetto definitivo
 Progetto esecutivo

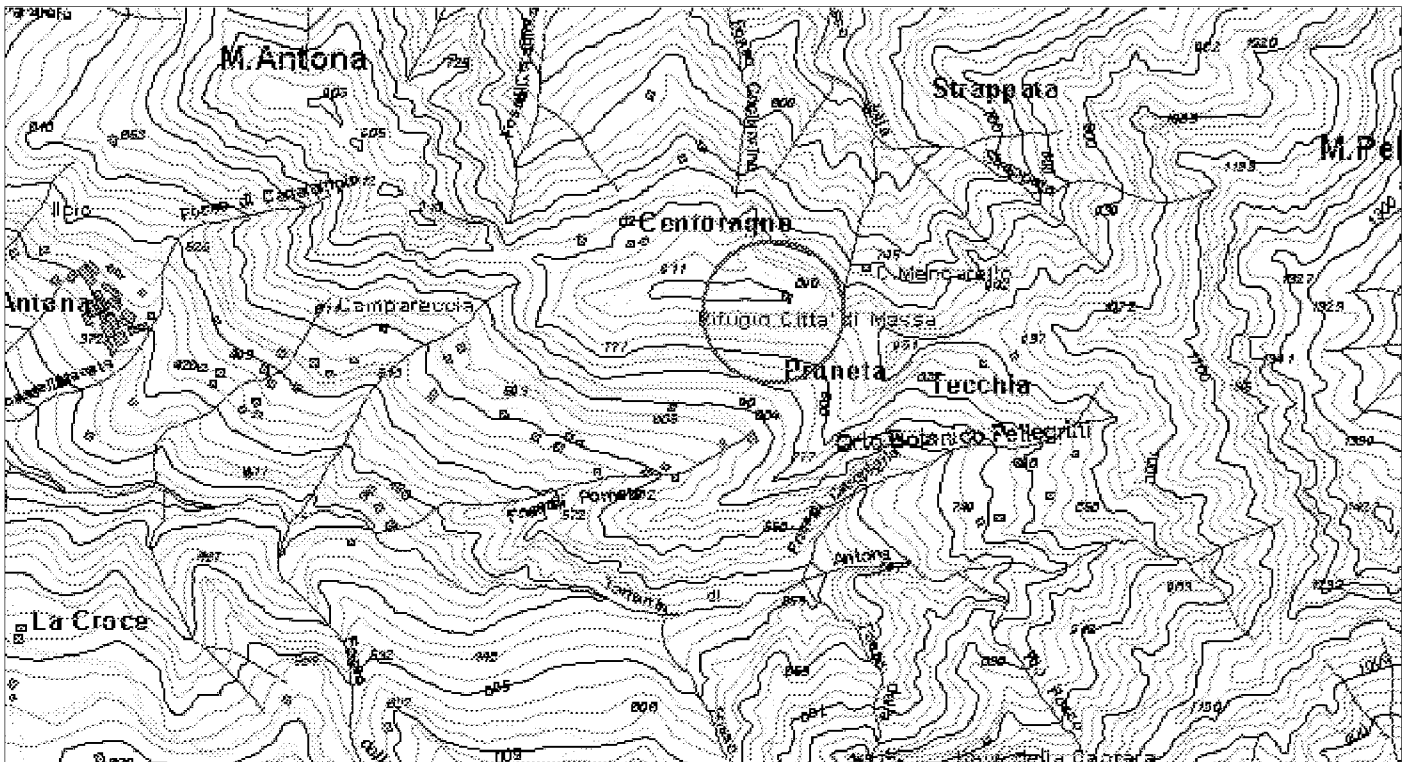
Stato di definizione dell'intervento

In corso di approvazione
 Approvato
 Finanziato
 In corso di attuazione

Tipologia intervento - N° e titolo

<input checked="" type="checkbox"/> 1	Strutture ed infrastrutture di servizio ed innovative	<input checked="" type="checkbox"/> 4	Siti di cava, ravaneti e discariche
<input type="checkbox"/> 2	Interventi paesistici, risanamento, recupero ambientale e riqualificazione	<input type="checkbox"/> 5	Paesaggi storici ed interventi di recupero degli insediamenti antichi
<input type="checkbox"/> 3	Gestione acque ed opere idrauliche	<input type="checkbox"/> 6	Percorsi ed itinerari attrezzati per fruizione turistica

identificazione cartografica e/o eventuale fotografia



ELEMENTI DELLA TIPOLOGIA D'INTERVENTO

n° 1

- Realizzazione e miglioramento strade rurali
- Lavori di realizzazione o completamento delle opere di urbanizzazione primaria ed indotta
- Realizzazione di strutture complementari alle attività turistiche
- Realizzazione di strutture funzionali alla fruibilità dell'area
- Adeguamento segnaletica turistica in genere
- Adeguamento di immobili da adibire a sedi museali
- Adeguamento immobili da adibire a strutture ricettive
- Adeguamento immobili da adibire a strutture funzionali al Parco
- Realizzazione di segnaletica stradale
- Acquisto e ristrutturazione edifici
- Energia da fonti rinnovabili
- Gestione rifiuti ed acque reflue
- Innovazione tecnologica

n° 3

- Realizzazione , potenziamento e miglioramento acquedotti rurali
- Regimazione delle acque superficiali
- Manutenzione straordinaria opere idrauliche nei corsi d'acqua
- Interventi per valorizzazione e gestione acque oligominerali

n° 4

- Bonifica e recupero ambientale fronti di escavazione
- Bonifica e recupero ambientale dei ravaneti
- Opere di infrastrutturazione e servizi connessi
- Recupero sito di cava con finalità fruibili, didattiche, documentarie, Storiche
- Attività connesse alla attività estrattiva

n° 5

- Recupero singoli manufatti
- Allestimento parchi minerario-archeologici
- Restauro di immobili di valore storico - culturale
- Recupero tessuti e insediamenti storici concentrati
- Recupero tessuti e insediamenti storici sparsi

n° 6

- Adeguamento, ampliamento e realizzazione itinerari attrezzati per turismo naturalistico, trekking a piedi in bicicletta, a cavallo
- Realizzazione di segnaletica idonea per percorsi escursionistici
- Ripristino sentieristica già esistente

n° 2

- Recupero aree di pregio
- Interventi sulle foreste degradate
- Ricostituzione foreste distrutte da incendi od altro evento calamitoso
- Assetto idrogeologico
- Interventi sul paesaggio agricolo-forestale
- Valorizzazione geositi

DESCRIZIONE DELL'INTERVENTO

Il progetto interessa una delle aree montane turisticamente più famose e più interessanti del comune di Massa, e prevede il miglioramento della fruibilità turistica della zona, attraverso il completamento dei già avviati interventi di ristrutturazione ed ammodernamento del Rifugio C.A.I., denominato "Città di Massa", posto in località Pian della Fioba, nei pressi del Passo del Vestito e con questo direttamente collegato attraverso strada provinciale. Nello specifico le opere previste possono essere così riassunte, per quanto riguarda gli interventi sulla struttura del rifugio: completamento delle pavimentazioni e dei rivestimenti interni ed esterni, completamento dei servizi igienici (compresi servizi a norma per handicap), allestimento di tutti gli infissi e le porte interni, realizzazione delle controsoffittature, delle soglie, delle zoccolature e dei parapetti; completamento delle opere di impermeabilizzazione e coibentazione; realizzazione delle finiture esterne di facciata; bonifica dell'ex locale centrale termica ai fini di una diversa destinazione d'uso e realizzazione delle opere edili atte ad adeguare lo spazio alle vigenti disposizioni in materia il vano destinato ad accogliere la nuova centrale termica; allestimento e messa in opera di cartellonistica divulgativa e di segnaletica stradale; realizzazione di nuovo impianto termico integrato con fonti energetiche rinnovabili quali fotovoltaico e biomasse; installazione di impianto fotovoltaico per la produzione autonoma di energia elettrica, da integrarsi con l'energia di rete. Nel progetto è prevista anche la messa in sicurezza della cava di passo del Vestito a fini fruibili.

Proprietà del bene

- Di proprietà del soggetto proponente
- Non di proprietà del soggetto proponente ma di altro Ente Pubblico
- Di altra proprietà (singolo privato)
- Di altra proprietà (associazioni, enti, circoli, ecc.)

Fattibilità urbanistica del progetto

- Adeguato alle previsioni del Piano per il Parco
- Non adeguato alle previsioni del Piano per il Parco
- Adeguato alle previsioni del P.R.G.
- Non adeguato alle previsioni del P.R.G.

Previsioni del Piano per il Parco

Articolazione del territorio

- Zona di riserva integrale (A)
- Zona di riserva orientata (B1)
- Zona di riserva orientata (B2)
- Zona di protezione (C)
- Zona di promozione (D)
- Aree contigue centri edificati interclusi (CEI)
- Aree contigue di cava (ZCC)
- Aree contigue (AC)

Aree soggette a specifiche determinazioni

- Aree di interesse storico-culturale da recuperare
- Aree di riqualificazione insediativa
- Aree di reintegrazione paesistica (ARPA1)
- Aree di reintegrazione paesistica (ARPA2)
- Aree con attività estrattive soggette a piano di comparto

Fruizione sociale - Rete della fruizione

- Anello ferroviario "Treno nei parchi"
- Anello pedemontano
- Strada del Parco ed attraversamenti veicolari
- Viabilità di accesso al Parco
- Viabilità locale
- Viabilità locale a traffico controllato
- "Camminapuane" e percorso della dorsale
- Principali percorsi escursionistici
- Percorsi didattici

Fruizione sociale - Nodi della fruizione

- Porte del Parco
- Soglie del Parco
- Avamposti del Parco

- Parcheggi di attestamento
- Nodi di accesso escursionistico
- Centri per attività didattica e museale
- Aree attrezzate per la fruizione di risorse particolari
- Rifugi ed attività ricettive in quota
- Nuclei con servizi di supporto al sistema fruitivo

Programmi di valorizzazione in rete

- Reti ecologiche e riqualificazione ambientale (a1)
- Accessibilità e trasporti (a2)
- Fruizione e turismo (a3)

Programmi di valorizzazione territoriale

- Apuane meridionali. Panie, Prana e Matanna (b1)
- Il sistema dei paesaggi di cava. Forno e Resceto (b2)
- Apuane settentrionali. Sagro, Vinca, Orto di Donna e valle dell'Edron (b3)

Progetti integrati locali

- Castelnuovo Garfagnana (c1)
- Tre Fiumi (c2)
- Arni - Arnetola (c3)
- Piastramarina (c4)

Unità territoriali

- 1. Monte Prana, Monte Pigione
- 2. Alta Versilia
- 3. Alta valle della Turrice di Gallicano
- 4. Panie, Monte Sumbra
- 5. Monte Altissimo, Arni
- 6. Alte Valli del Fiume Edron
- 7. Monte Pisanino
- 8. Alte Valli del Fiume Frigido
- 9. Monte Sagro

PRINCIPALE FONTE DI FINANZIAMENTO

Regione Toscana - Fondi strutturali 2000-2006 Ob.2 - 2^a Fase

Quadro economico di massima

Voci di spesa	Ammontare
opere e forniture (Lire)	410.489.240
oneri sicurezza ed ex D.lgs 494/96 (Lire)	29.617.620
I.V.A. su importo a base d'asta (Lire)	84.421.372
spese tecniche/progettazione (Lire)	72.000.000
imprevisti e altre somme a disposiz. (Lire)	3.471.768
TOTALE	600.000.000

Quadro finanziario complessivo

Soggetto erogante	Ammontare
UE - Regione Toscana (Lire)	360.000.000
Comune di Massa (Lire)	240.000.000
	0
	0
TOTALE	600.000.000



Titolo dell'intervento

sistemazione idraulica e riorganizzazione stradale

Comune: Stazzema Località: Tre Fiumi

Soggetto capofila/ Titolare finanziamento/ Stazione appaltante
 Amministrazione provinciale di Lucca

altri Sogg. coinvolti: Provincia Agenzia Regionale
 Comune Associazione ambientalista
 Comunità Montana

TIPOLOGIA D'INTERVENTO

Nuovo Completamento con nuovo lotto funzionale Completamento di lotto non funzionale

SCHEMA FINANZIARIO RIASSUNTIVO

Fonte dei finanziamenti	Ammontare
R. T. - Fondi straordinari alluvione giugno '96	0
	0

Definizione del progetto

Nessun progetto
 Studio di fattibilità
 Progetto preliminare
 Progetto definitivo
 Progetto esecutivo

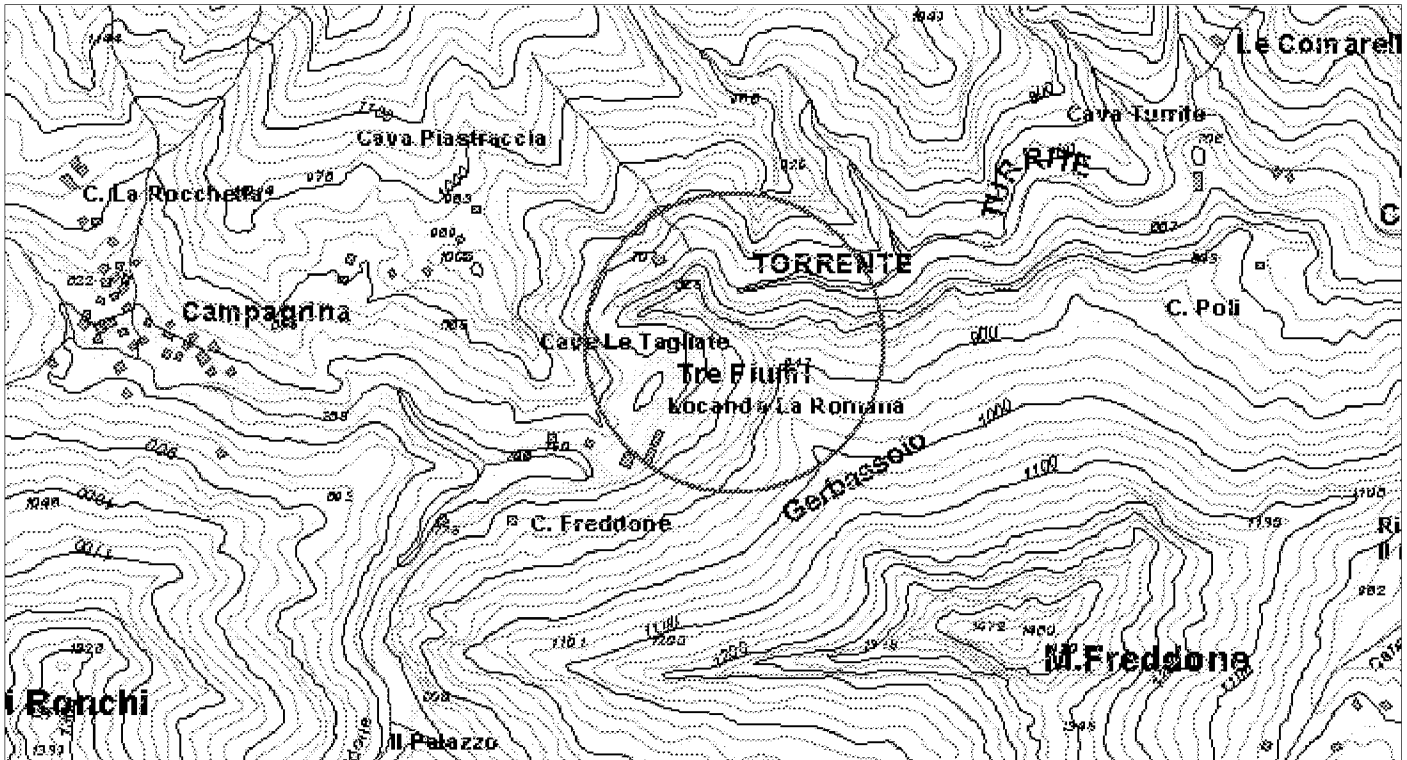
Stato di definizione dell'intervento

In corso di approvazione
 Approvato
 Finanziato
 In corso di attuazione

Tipologia intervento - N° e titolo

<input checked="" type="checkbox"/> 1	Strutture ed infrastrutture di servizio ed innovative	<input type="checkbox"/> 4	Siti di cava, ravaneti e discariche
<input checked="" type="checkbox"/> 2	Interventi paesistici, risanamento, recupero ambientale e riqualificazione	<input type="checkbox"/> 5	Paesaggi storici ed interventi di recupero degli insediamenti antichi
<input checked="" type="checkbox"/> 3	Gestione acque ed opere idrauliche	<input type="checkbox"/> 6	Percorsi ed itinerari attrezzati per fruizione turistica

identificazione cartografica e/o eventuale fotografia



ELEMENTI DELLA TIPOLOGIA D'INTERVENTO

n° 1

- Realizzazione e miglioramento strade rurali
- Lavori di realizzazione o completamento delle opere di urbanizzazione primaria ed indotta
- Realizzazione di strutture complementari alle attività turistiche
- Realizzazione di strutture funzionali alla fruibilità dell'area
- Adeguamento segnaletica turistica in genere
- Adeguamento di immobili da adibire a sedi museali
- Adeguamento immobili da adibire a strutture ricettive
- Adeguamento immobili da adibire a strutture funzionali al Parco
- Realizzazione di segnaletica stradale
- Acquisto e ristrutturazione edifici
- Energia da fonti rinnovabili
- Gestione rifiuti ed acque reflue
- Innovazione tecnologica

n° 2

- Recupero aree di pregio
- Interventi sulle foreste degradate
- Ricostituzione foreste distrutte da incendi od altro evento calamitoso
- Assetto idrogeologico
- Interventi sul paesaggio agricolo-forestale
- Valorizzazione geositi

n° 3

- Realizzazione , potenziamento e miglioramento acquedotti rurali
- Regimazione delle acque superficiali
- Manutenzione straordinaria opere idrauliche nei corsi d'acqua
- Interventi per valorizzazione e gestione acque oligominerali

n° 4

- Bonifica e recupero ambientale fronti di escavazione
- Bonifica e recupero ambientale dei ravaneti
- Opere di infrastrutturazione e servizi connessi
- Recupero sito di cava con finalità fruibili, didattiche, documentarie, Storiche
- Attività connesse alla attività estrattiva

n° 5

- Recupero singoli manufatti
- Allestimento parchi minerario-archeologici
- Restauro di immobili di valore storico - culturale
- Recupero tessuti e insediamenti storici concentrati
- Recupero tessuti e insediamenti storici sparsi

n° 6

- Adeguamento, ampliamento e realizzazione itinerari attrezzati per turismo naturalistico, trekking a piedi in bicicletta, a cavallo
- Realizzazione di segnaletica idonea per percorsi escursionistici
- Ripristino sentieristica già esistente

DESCRIZIONE DELL'INTERVENTO

Il progetto si inserisce tra gli interventi straordinari previsti dalla Regione Toscana per gli eventi alluvionali del giugno 1996. Esso si articola in due parti:

- una prima di tipo idraulico ed ambientale, che presumibilmente sarà realizzata dal Genio Civile di Lucca, prevede risistemazioni lungo il corso del torrente Turrîte, con particolare riferimento alla ricostituzione dell'alveo laddove ostruito dal ravaneto delle cave Henraux, e la realizzazione di tutta una serie di opere di regimazione e di difesa spondale che interessano il corso d'acqua nel tratto a valle dell'abitato di Campagrina compreso tra le località "Ponte dell'Orso" e "Galleria Tre Fiumi";
- una seconda, per la quale il soggetto attuatore e competente risulta la Provincia di Lucca, prevede il completo riassetto della viabilità di fondovalle. Nel medesimo tratto infatti il progetto prevede la riorganizzazione della viabilità esistente, con rettifiche e spostamenti della sede stradale, il tutto in funzione delle opere realizzate per la messa in sicurezza idraulica del corso della Turrîte.

Proprietà del bene

- Di proprietà del soggetto proponente
- Non di proprietà del soggetto proponente ma di altro Ente Pubbico
- Di altra proprietà (singolo privato)
- Di altra proprietà (associazioni, enti, circoli, ecc.)

Fattibilità urbanistica del progetto

- Adeguato alle previsioni del Piano per il Parco
- Non adeguato alle previsioni del Piano per il Parco
- Adeguato alle previsioni del P.R.G.
- Non adeguato alle previsioni del P.R.G.

Previsioni del Piano per il Parco

Articolazione del territorio

- Zona di riserva integrale (A)
- Zona di riserva orientata (B1)
- Zona di riserva orientata (B2)
- Zona di protezione (C)
- Zona di promozione (D)
- Aree contigue centri edificati interclusi (CEI)
- Aree contigue di cava (ZCC)
- Aree contigue (AC)

Aree soggette a specifiche determinazioni

- Aree di interesse storico-culturale da recuperare
- Aree di riqualificazione insediativa
- Aree di reintegrazione paesistica (ARPA1)
- Aree di reintegrazione paesistica (ARPA2)
- Aree con attività estrattive soggette a piano di comparto

Fruizione sociale - Rete della fruizione

- Anello ferroviario "Treno nei parchi"
- Anello pedemontano
- Strada del Parco ed attraversamenti veicolari
- Viabilità di accesso al Parco
- Viabilità locale
- Viabilità locale a traffico controllato
- "Camminapuane" e percorso della dorsale
- Principali percorsi escursionistici
- Percorsi didattici

Fruizione sociale - Nodi della fruizione

- Porte del Parco
- Soglie del Parco
- Avamposti del Parco

- Parcheggi di attestamento
- Nodi di accesso escursionistico
- Centri per attività didattica e museale
- Aree attrezzate per la fruizione di risorse particolari
- Rifugi ed attività ricettive in quota
- Nuclei con servizi di supporto al sistema fruitivo

Programmi di valorizzazione in rete

- Reti ecologiche e riqualificazione ambientale (a1)
- Accessibilità e trasporti (a2)
- Fruizione e turismo (a3)

Programmi di valorizzazione territoriale

- Apuane meridionali. Panie, Prana e Matanna (b1)
- Il sistema dei paesaggi di cava. Forno e Resceto (b2)
- Apuane settentrionali. Sagro, Vinca, Orto di Donna e valle dell'Edron (b3)

Progetti integrati locali

- Castelnuovo Garfagnana (c1)
- Tre Fiumi (c2)
- Arni - Arnetola (c3)
- Piastramarina (c4)

Unità territoriali

- 1. Monte Prana, Monte Pigione
- 2. Alta Versilia
- 3. Alta valle della Turrte di Gallicano
- 4. Panie, Monte Sumbra
- 5. Monte Altissimo, Arni
- 6. Alte Valli del Fiume Edron
- 7. Monte Pisanino
- 8. Alte Valli del Fiume Frigido
- 9. Monte Sagro

PRINCIPALE FONTE DI FINANZIAMENTO

Quadro economico di massima

Voci di spesa	Ammontare
<input type="text"/>	0
<input type="text"/>	0
<input type="text"/>	0
<input type="text"/>	0
<input type="text"/>	0
TOTALE	0

Quadro finanziario complessivo

Soggetto erogante	Ammontare
<input type="text"/>	0
<input type="text"/>	0
<input type="text"/>	0
<input type="text"/>	0
TOTALE	0



Titolo dell'intervento

realizzazione di passaggio pedonale turistico sul lago

Comune Vagli Sotto **Località** Lago di Vagli - I Pruni

Soggetto capofila/ Titolare finanziamento/ Stazione appaltante
 Amministrazione comunale

altri Sogg. coinvolti Provincia Agenzia Regionale
 Comune Associazione ambientalista
 Comunità Montana

TIPOLOGIA D'INTERVENTO

Nuovo Completamento con nuovo lotto funzionale Completamento di lotto non funzionale

SCHEMA FINANZIARIO RIASSUNTIVO

Fonte dei finanziamenti	Ammontare
Fondi straordinari + fondi di bilancio (Lire)	130.000.000

Definizione del progetto

Nessun progetto
 Studio di fattibilità
 Progetto preliminare
 Progetto definitivo
 Progetto esecutivo

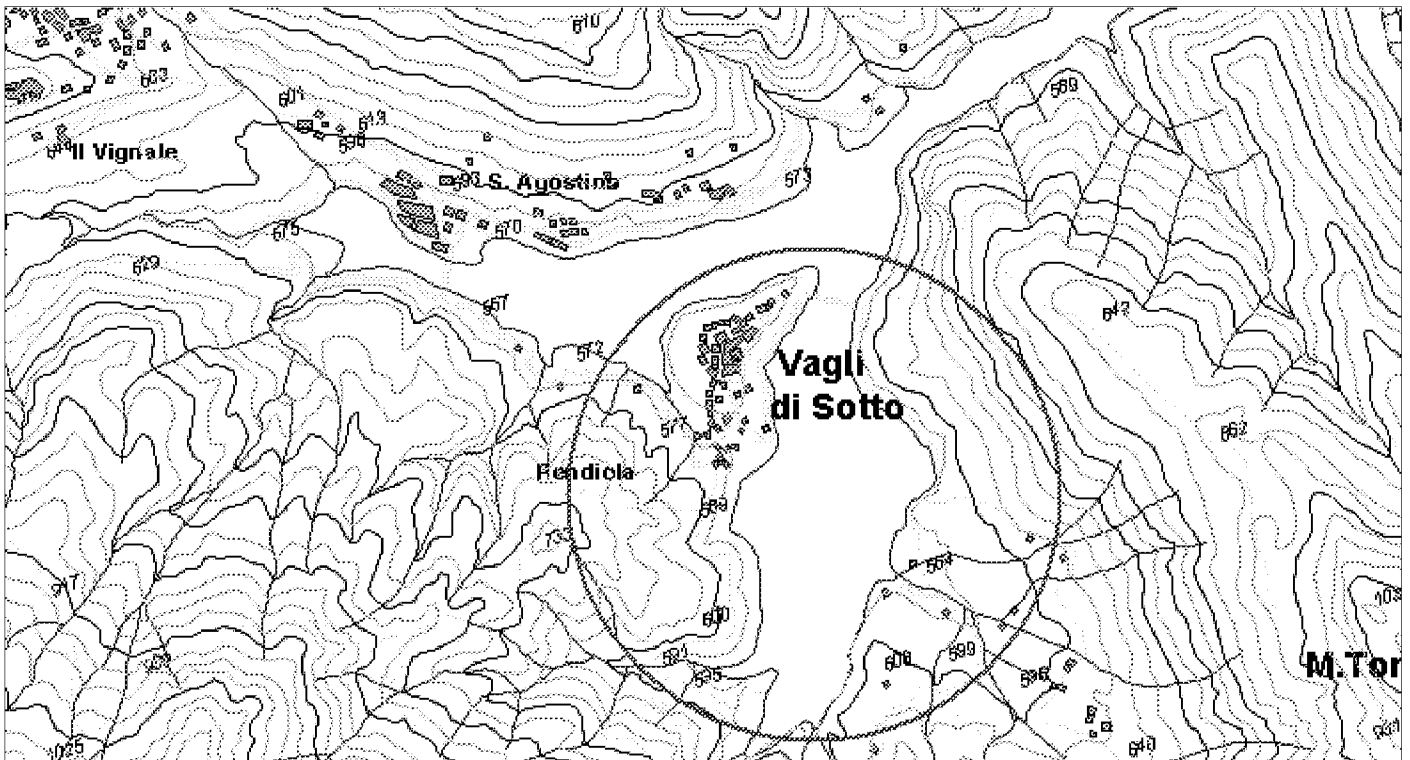
Stato di definizione dell'intervento

In corso di approvazione
 Approvato
 Finanziato
 In corso di attuazione

Tipologia intervento - N° e titolo

<input checked="" type="checkbox"/> 1	Strutture ed infrastrutture di servizio ed innovative	<input type="checkbox"/> 4	Siti di cava, ravaneti e discariche
<input type="checkbox"/> 2	Interventi paesistici, risanamento, recupero ambientale e riqualificazione	<input type="checkbox"/> 5	Paesaggi storici ed interventi di recupero degli insediamenti antichi
<input type="checkbox"/> 3	Gestione acque ed opere idrauliche	<input checked="" type="checkbox"/> 6	Percorsi ed itinerari attrezzati per fruizione turistica

identificazione cartografica e/o eventuale fotografia



ELEMENTI DELLA TIPOLOGIA D'INTERVENTO

n° 1

- Realizzazione e miglioramento strade rurali
- Lavori di realizzazione o completamento delle opere di urbanizzazione primaria ed indotta
- Realizzazione di strutture complementari alle attività turistiche
- Realizzazione di strutture funzionali alla fruibilità dell'area
- Adeguamento segnaletica turistica in genere
- Adeguamento di immobili da adibire a sedi museali
- Adeguamento immobili da adibire a strutture ricettive
- Adeguamento immobili da adibire a strutture funzionali al Parco
- Realizzazione di segnaletica stradale
- Acquisto e ristrutturazione edifici
- Energia da fonti rinnovabili
- Gestione rifiuti ed acque reflue
- Innovazione tecnologica

n° 2

- Recupero aree di pregio
- Interventi sulle foreste degradate
- Ricostituzione foreste distrutte da incendi od altro evento calamitoso
- Assetto idrogeologico
- Interventi sul paesaggio agricolo-forestale
- Valorizzazione geositi

n° 3

- Realizzazione , potenziamento e miglioramento acquedotti rurali
- Regimazione delle acque superficiali
- Manutenzione straordinaria opere idrauliche nei corsi d'acqua
- Interventi per valorizzazione e gestione acque oligominerali

n° 4

- Bonifica e recupero ambientale fronti di escavazione
- Bonifica e recupero ambientale dei ravaneti
- Opere di infrastrutturazione e servizi connessi
- Recupero sito di cava con finalità fruibili, didattiche, documentarie, Storiche
- Attività connesse alla attività estrattiva

n° 5

- Recupero singoli manufatti
- Allestimento parchi minerario-archeologici
- Restauro di immobili di valore storico - culturale
- Recupero tessuti e insediamenti storici concentrati
- Recupero tessuti e insediamenti storici sparsi

n° 6

- Adeguamento, ampliamento e realizzazione itinerari attrezzati per turismo naturalistico, trekking a piedi in bicicletta, a cavallo
- Realizzazione di segnaletica idonea per percorsi escursionistici
- Ripristino sentieristica già esistente

DESCRIZIONE DELL'INTERVENTO

L'intervento prevede la realizzazione di un ponte pedonale sospeso sopra al lago, realizzato con strutture innovative adeguate al contesto dei luoghi, da adibire a passaggio per l'integrazione dei percorsi turistico-escursionistici già esistenti e/o da valorizzare lungo le sponde del lago.

Proprietà del bene

- Di proprietà del soggetto proponente
- Non di proprietà del soggetto proponente ma di altro Ente Pubblico
- Di altra proprietà (singolo privato)
- Di altra proprietà (associazioni, enti, circoli, ecc.)

Fattibilità urbanistica del progetto

- Adeguato alle previsioni del Piano per il Parco
- Non adeguato alle previsioni del Piano per il Parco
- Adeguato alle previsioni del P.R.G.
- Non adeguato alle previsioni del P.R.G.

Previsioni del Piano per il Parco

Articolazione del territorio

- Zona di riserva integrale (A)
- Zona di riserva orientata (B1)
- Zona di riserva orientata (B2)
- Zona di protezione (C)
- Zona di promozione (D)
- Aree contigue centri edificati interclusi (CEI)
- Aree contigue di cava (ZCC)
- Aree contigue (AC)

Aree soggette a specifiche determinazioni

- Aree di interesse storico-culturale da recuperare
- Aree di riqualificazione insediativa
- Aree di reintegrazione paesistica (ARPA1)
- Aree di reintegrazione paesistica (ARPA2)
- Aree con attività estrattive soggette a piano di comparto

Fruizione sociale - Rete della fruizione

- Anello ferroviario "Treno nei parchi"
- Anello pedemontano
- Strada del Parco ed attraversamenti veicolari
- Viabilità di accesso al Parco
- Viabilità locale
- Viabilità locale a traffico controllato
- "Camminapuane" e percorso della dorsale
- Principali percorsi escursionistici
- Percorsi didattici

Fruizione sociale - Nodi della fruizione

- Porte del Parco
- Soglie del Parco
- Avamposti del Parco

- Parcheggi di attestamento
- Nodi di accesso escursionistico
- Centri per attività didattica e museale
- Aree attrezzate per la fruizione di risorse particolari
- Rifugi ed attività ricettive in quota
- Nuclei con servizi di supporto al sistema fruitivo

Programmi di valorizzazione in rete

- Reti ecologiche e riqualificazione ambientale (a1)
- Accessibilità e trasporti (a2)
- Fruizione e turismo (a3)

Programmi di valorizzazione territoriale

- Apuane meridionali. Panie, Prana e Matanna (b1)
- Il sistema dei paesaggi di cava. Forno e Resceto (b2)
- Apuane settentrionali. Sagro, Vinca, Orto di Donna e valle dell'Edron (b3)

Progetti integrati locali

- Castelnuovo Garfagnana (c1)
- Tre Fiumi (c2)
- Arni - Arnetola (c3)
- Piastramarina (c4)

Unità territoriali

- 1. Monte Prana, Monte Pigione
- 2. Alta Versilia
- 3. Alta valle della Turrte di Gallicano
- 4. Panie, Monte Sumbra
- 5. Monte Altissimo, Arni
- 6. Alte Valli del Fiume Edron
- 7. Monte Pisanino
- 8. Alte Valli del Fiume Frigido
- 9. Monte Sagro

PRINCIPALE FONTE DI FINANZIAMENTO

non identificato

Quadro economico di massima

Voci di spesa	Ammontare
opere e lavori (Lire)	90.000.000
I.V.A. (Lire)	18.000.000
oneri e spese tecniche (Lire)	22.000.000
	0
	0
TOTALE	130.000.000

Quadro finanziario complessivo

Soggetto erogante	Ammontare
	0
TOTALE	



Titolo dell'intervento

sistemazione area sosta attrezzata

Comune Molazzana **Località** Piglionico - Bora della Pania

Soggetto capofila/ Titolare finanziamento/ Stazione appaltante
Amministrazione comunale

altri Sogg. coinvolti Provincia Agenzia Regionale
 Comune Associazione ambientalista
 Comunità Montana

TIPOLOGIA D'INTERVENTO

Nuovo Completamento con nuovo lotto funzionale Completamento di lotto non funzionale

SCHEMA FINANZIARIO RIASSUNTIVO

Fonte dei finanziamenti	Ammontare
contributi straordinari (in Lire)	6.000.000
bilancio comunale (in Lire)	6.000.000

Definizione del progetto

Nessun progetto
 Studio di fattibilità
 Progetto preliminare
 Progetto definitivo
 Progetto esecutivo

Stato di definizione dell'intervento

In corso di approvazione
 Approvato
 Finanziato
 In corso di attuazione

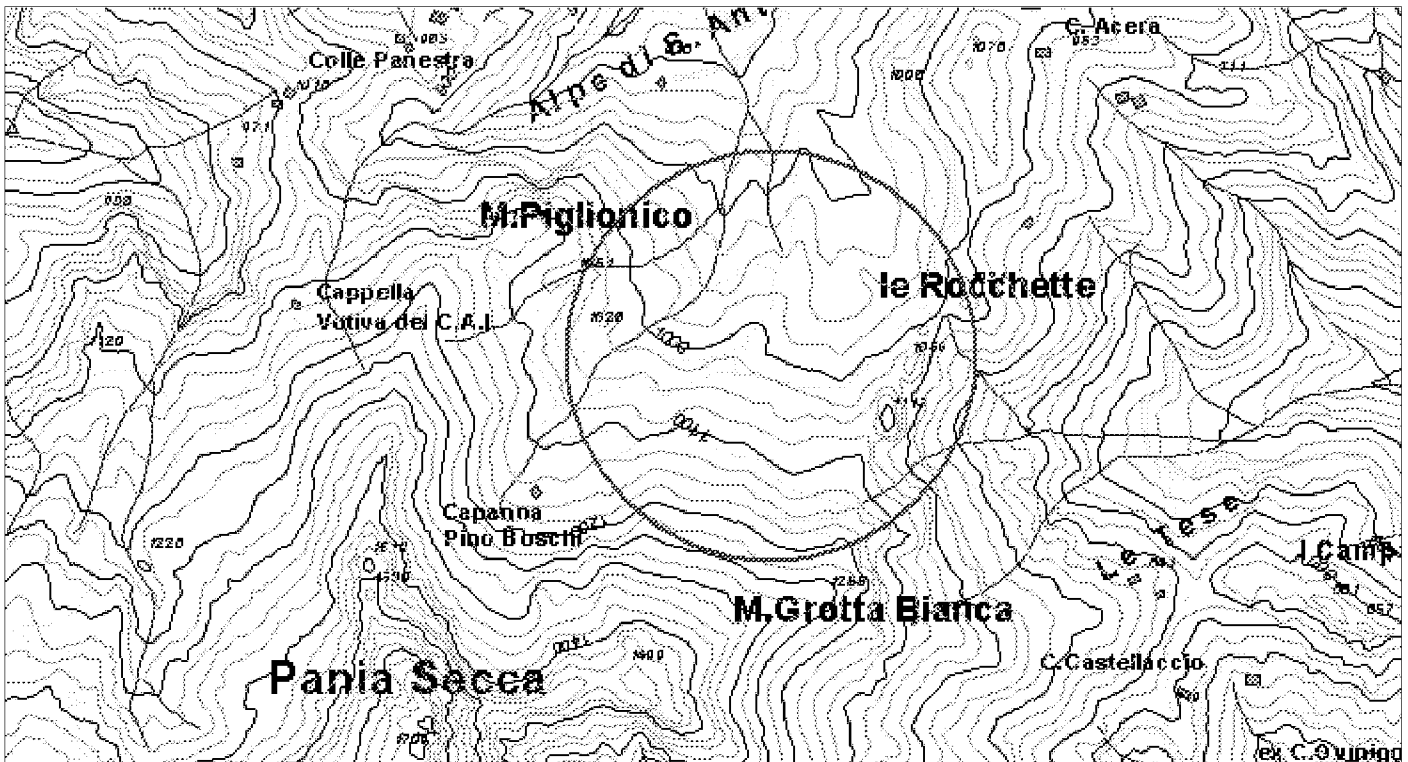
Tipologia intervento - N° e titolo

1 Strutture ed infrastrutture di servizio ed innovative 4 Siti di cava, ravaneti e discariche

2 Interventi paesistici, risanamento, recupero ambientale e riqualificazione 5 Paesaggi storici ed interventi di recupero degli insediamenti antichi

3 Gestione acque ed opere idrauliche 6 Percorsi ed itinerari attrezzati per fruizione turistica

identificazione cartografica e/o eventuale fotografia



ELEMENTI DELLA TIPOLOGIA D'INTERVENTO

n° 1

- Realizzazione e miglioramento strade rurali
- Lavori di realizzazione o completamento delle opere di urbanizzazione primaria ed indotta
- Realizzazione di strutture complementari alle attività turistiche
- Realizzazione di strutture funzionali alla fruibilità dell'area
- Adeguamento segnaletica turistica in genere
- Adeguamento di immobili da adibire a sedi museali
- Adeguamento immobili da adibire a strutture ricettive
- Adeguamento immobili da adibire a strutture funzionali al Parco
- Realizzazione di segnaletica stradale
- Acquisto e ristrutturazione edifici
- Energia da fonti rinnovabili
- Gestione rifiuti ed acque reflue
- Innovazione tecnologica

n° 2

- Recupero aree di pregio
- Interventi sulle foreste degradate
- Ricostituzione foreste distrutte da incendi od altro evento calamitoso
- Assetto idrogeologico
- Interventi sul paesaggio agricolo-forestale
- Valorizzazione geositi

n° 3

- Realizzazione , potenziamento e miglioramento acquedotti rurali
- Regimazione delle acque superficiali
- Manutenzione straordinaria opere idrauliche nei corsi d'acqua
- Interventi per valorizzazione e gestione acque oligominerali

n° 4

- Bonifica e recupero ambientale fronti di escavazione
- Bonifica e recupero ambientale dei ravaneti
- Opere di infrastrutturazione e servizi connessi
- Recupero sito di cava con finalità fruibili, didattiche, documentarie, Storiche
- Attività connesse alla attività estrattiva

n° 5

- Recupero singoli manufatti
- Allestimento parchi minerario-archeologici
- Restauro di immobili di valore storico - culturale
- Recupero tessuti e insediamenti storici concentrati
- Recupero tessuti e insediamenti storici sparsi

n° 6

- Adeguamento, ampliamento e realizzazione itinerari attrezzati per turismo naturalistico, trekking a piedi in bicicletta, a cavallo
- Realizzazione di segnaletica idonea per percorsi escursionistici
- Ripristino sentieristica già esistente

DESCRIZIONE DELL'INTERVENTO

L'intervento, in virtù della rilevante frequentazione turistica, propone di attrezzare un'area lungo la strada per Piglionico, precisamente in località Bora della Pania, posta all'interno di bosco di faggio; l'intervento pertanto prevede la creazione di un'area di sosta e pic-nic, funzionale alla fruibilità dei turisti, dotata delle attrezzature minimali necessarie (tavoli panche etc.), nonché di adeguata segnaletica e cartellonistica informativa.

Proprietà del bene

- Di proprietà del soggetto proponente
- Non di proprietà del soggetto proponente ma di altro Ente Pubblico
- Di altra proprietà (singolo privato)
- Di altra proprietà (associazioni, enti, circoli, ecc.)

Fattibilità urbanistica del progetto

- Adeguato alle previsioni del Piano per il Parco
- Non adeguato alle previsioni del Piano per il Parco
- Adeguato alle previsioni del P.R.G.
- Non adeguato alle previsioni del P.R.G.

Previsioni del Piano per il Parco

Articolazione del territorio

- Zona di riserva integrale (A)
- Zona di riserva orientata (B1)
- Zona di riserva orientata (B2)
- Zona di protezione (C)
- Zona di promozione (D)
- Aree contigue centri edificati interclusi (CEI)
- Aree contigue di cava (ZCC)
- Aree contigue (AC)

Aree soggette a specifiche determinazioni

- Aree di interesse storico-culturale da recuperare
- Aree di riqualificazione insediativa
- Aree di reintegrazione paesistica (ARPA1)
- Aree di reintegrazione paesistica (ARPA2)
- Aree con attività estrattive soggette a piano di comparto

Fruizione sociale - Rete della fruizione

- Anello ferroviario "Treno nei parchi"
- Anello pedemontano
- Strada del Parco ed attraversamenti veicolari
- Viabilità di accesso al Parco
- Viabilità locale
- Viabilità locale a traffico controllato
- "Camminapuane" e percorso della dorsale
- Principali percorsi escursionistici
- Percorsi didattici

Fruizione sociale - Nodi della fruizione

- Porte del Parco
- Soglie del Parco
- Avamposti del Parco

- Parcheggi di attestamento
- Nodi di accesso escursionistico
- Centri per attività didattica e museale
- Aree attrezzate per la fruizione di risorse particolari
- Rifugi ed attività ricettive in quota
- Nuclei con servizi di supporto al sistema fruitivo

Programmi di valorizzazione in rete

- Reti ecologiche e riqualificazione ambientale (a1)
- Accessibilità e trasporti (a2)
- Fruizione e turismo (a3)

Programmi di valorizzazione territoriale

- Apuane meridionali. Panie, Prana e Matanna (b1)
- Il sistema dei paesaggi di cava. Forno e Resceto (b2)
- Apuane settentrionali. Sagro, Vinca, Orto di Donna e valle dell'Edron (b3)

Progetti integrati locali

- Castelnuovo Garfagnana (c1)
- Tre Fiumi (c2)
- Arni - Arnetola (c3)
- Piastramarina (c4)

Unità territoriali

- 1. Monte Prana, Monte Pigione
- 2. Alta Versilia
- 3. Alta valle della Turrice di Gallicano
- 4. Panie, Monte Sumbra
- 5. Monte Altissimo, Arni
- 6. Alte Valli del Fiume Edron
- 7. Monte Pisanino
- 8. Alte Valli del Fiume Frigido
- 9. Monte Sagro

PRINCIPALE FONTE DI FINANZIAMENTO

Risorse di bilancio

Quadro economico di massima

Voci di spesa	Ammontare
atterzzature per la sosta (Lire)	9.800.000
contenitori per rifiuti (Lire)	700.000
cartellonistica (Lire)	1.500.000
	0
	0
TOTALE	12.000.000

Quadro finanziario complessivo

Soggetto erogante	Ammontare
Amministrazione comunale (Lire)	6.000.000
Ente Parco (Lire)	6.000.000
	0
	0
TOTALE	12.000.000



Titolo dell'intervento

completamento impianto di depurazione

Comune Vagli Sotto **Località** Il Bivio

Soggetto capofila/ Titolare finanziamento/ Stazione appaltante
 Amministrazione comunale

altri Sogg. coinvolti Provincia Agenzia Regionale
 Comune Associazione ambientalista
 Comunità Montana

TIPOLOGIA D'INTERVENTO

Nuovo Completamento con nuovo lotto funzionale Completamento di lotto non funzionale

SCHEMA FINANZIARIO RIASSUNTIVO

Fonte dei finanziamenti	Ammontare
finanziamenti straordinari (Lire)	500.000.000

Definizione del progetto

Nessun progetto
 Studio di fattibilità
 Progetto preliminare
 Progetto definitivo
 Progetto esecutivo

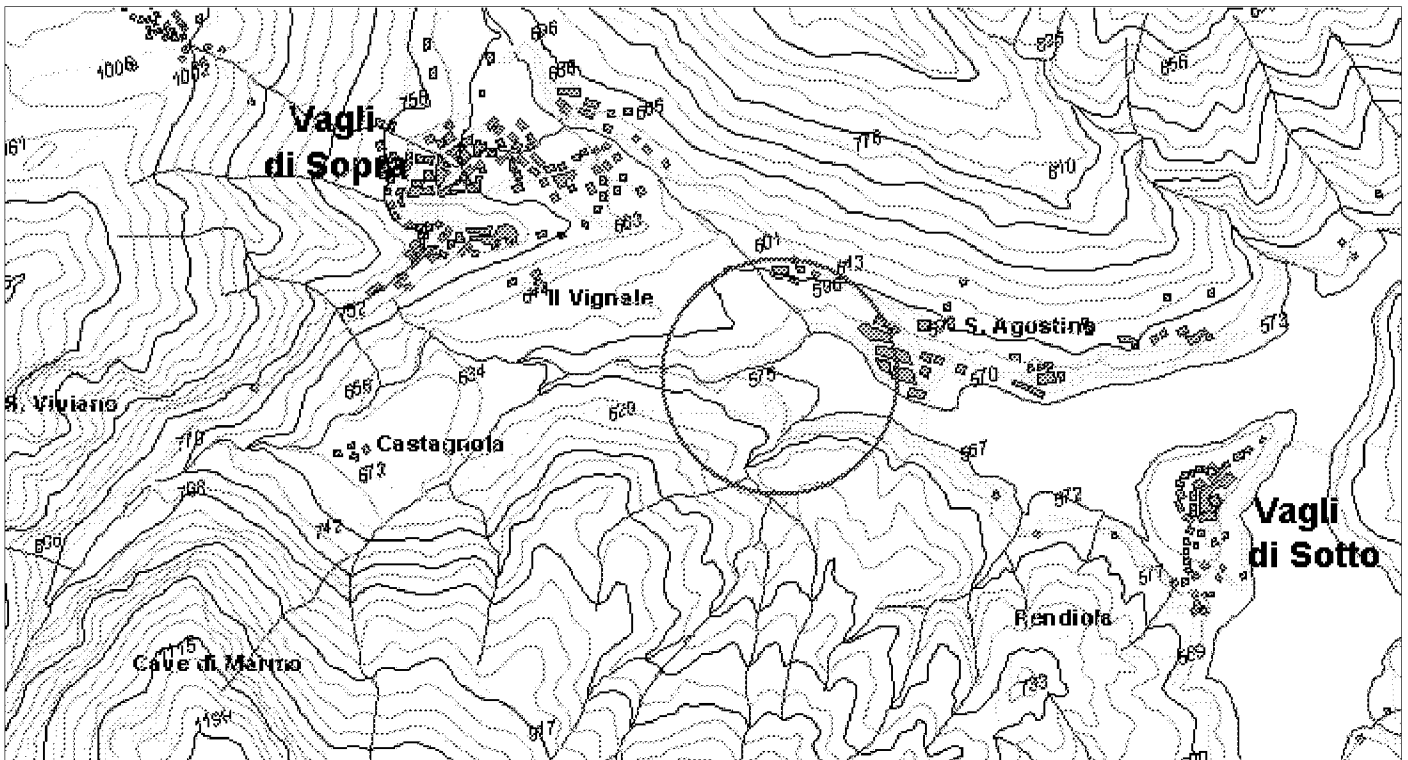
Stato di definizione dell'intervento

In corso di approvazione
 Approvato
 Finanziato
 In corso di attuazione

Tipologia intervento - N° e titolo

<input type="checkbox"/> 1	Strutture ed infrastrutture di servizio ed innovative	<input type="checkbox"/> 4	Siti di cava, ravaneti e discariche
<input type="checkbox"/> 2	Interventi paesistici, risanamento, recupero ambientale e riqualificazione	<input type="checkbox"/> 5	Paesaggi storici ed interventi di recupero degli insediamenti antichi
<input checked="" type="checkbox"/> 3	Gestione acque ed opere idrauliche	<input type="checkbox"/> 6	Percorsi ed itinerari attrezzati per fruizione turistica

identificazione cartografica e/o eventuale fotografia



ELEMENTI DELLA TIPOLOGIA D'INTERVENTO

n° 1

- Realizzazione e miglioramento strade rurali
- Lavori di realizzazione o completamento delle opere di urbanizzazione primaria ed indotta
- Realizzazione di strutture complementari alle attività turistiche
- Realizzazione di strutture funzionali alla fruibilità dell'area
- Adeguamento segnaletica turistica in genere
- Adeguamento di immobili da adibire a sedi museali
- Adeguamento immobili da adibire a strutture ricettive
- Adeguamento immobili da adibire a strutture funzionali al Parco
- Realizzazione di segnaletica stradale
- Acquisto e ristrutturazione edifici
- Energia da fonti rinnovabili
- Gestione rifiuti ed acque reflue
- Innovazione tecnologica

n° 2

- Recupero aree di pregio
- Interventi sulle foreste degradate
- Ricostituzione foreste distrutte da incendi od altro evento calamitoso
- Assetto idrogeologico
- Interventi sul paesaggio agricolo-forestale
- Valorizzazione geositi

n° 3

- Realizzazione , potenziamento e miglioramento acquedotti rurali
- Regimazione delle acque superficiali
- Manutenzione straordinaria opere idrauliche nei corsi d'acqua
- Interventi per valorizzazione e gestione acque oligominerali

n° 4

- Bonifica e recupero ambientale fronti di escavazione
- Bonifica e recupero ambientale dei ravaneti
- Opere di infrastrutturazione e servizi connessi
- Recupero sito di cava con finalità fruibili, didattiche, documentarie, Storiche
- Attività connesse alla attività estrattiva

n° 5

- Recupero singoli manufatti
- Allestimento parchi minerario-archeologici
- Restauro di immobili di valore storico - culturale
- Recupero tessuti e insediamenti storici concentrati
- Recupero tessuti e insediamenti storici sparsi

n° 6

- Adeguamento, ampliamento e realizzazione itinerari attrezzati per turismo naturalistico, trekking a piedi in bicicletta, a cavallo
- Realizzazione di segnaletica idonea per percorsi escursionistici
- Ripristino sentieristica già esistente

DESCRIZIONE DELL'INTERVENTO

L'intervento prevede il completamento e l'adeguamento dell'impianto di depurazione esistente, posto in località Il Bivio ed a servizio degli abitati di Vagli Sotto e Vagli Sopra. Attualmente esiste un impianto del tipo aerobico, con superficie depurante di 2500 mq. suddivisa in vasche per una capienza di liquami pari a 1700 mc. L'intervento prevede il completamento di 2 vasche, già parzialmente realizzate per una superficie di 450 + 600 mq., e la trasformazione in impianto del tipo a fitodepurazione; l'intervento prevede la realizzazione di impianto complementare di areazione del tipo insufflatore di ossigeno alimentato con relativo nuovo impianto ad energia fotovoltaica. Vengono previste inoltre tutte le opere necessarie per le sistemazioni esterne dell'area a corredo dell'impianto, nonché opere di mitigazione visiva; le opere previste comprendono messa a dimora di filari alberati, pavimentazione degli spazi pubblici accessibili, illuminazione pubblica laddove necessaria.

Proprietà del bene

- Di proprietà del soggetto proponente
- Non di proprietà del soggetto proponente ma di altro Ente Pubblico
- Di altra proprietà (singolo privato)
- Di altra proprietà (associazioni, enti, circoli, ecc.)

Fattibilità urbanistica del progetto

- Adeguato alle previsioni del Piano per il Parco
- Non adeguato alle previsioni del Piano per il Parco
- Adeguato alle previsioni del P.R.G.
- Non adeguato alle previsioni del P.R.G.

Previsioni del Piano per il Parco

Articolazione del territorio

- Zona di riserva integrale (A)
- Zona di riserva orientata (B1)
- Zona di riserva orientata (B2)
- Zona di protezione (C)
- Zona di promozione (D)
- Aree contigue centri edificati interclusi (CEI)
- Aree contigue di cava (ZCC)
- Aree contigue (AC)

Aree soggette a specifiche determinazioni

- Aree di interesse storico-culturale da recuperare
- Aree di riqualificazione insediativa
- Aree di reintegrazione paesistica (ARPA1)
- Aree di reintegrazione paesistica (ARPA2)
- Aree con attività estrattive soggette a piano di comparto

Fruizione sociale - Rete della fruizione

- Anello ferroviario "Treno nei parchi"
- Anello pedemontano
- Strada del Parco ed attraversamenti veicolari
- Viabilità di accesso al Parco
- Viabilità locale
- Viabilità locale a traffico controllato
- "Camminapuane" e percorso della dorsale
- Principali percorsi escursionistici
- Percorsi didattici

Fruizione sociale - Nodi della fruizione

- Porte del Parco
- Soglie del Parco
- Avamposti del Parco

- Parcheggi di attestamento
- Nodi di accesso escursionistico
- Centri per attività didattica e museale
- Aree attrezzate per la fruizione di risorse particolari
- Rifugi ed attività ricettive in quota
- Nuclei con servizi di supporto al sistema fruitivo

Programmi di valorizzazione in rete

- Reti ecologiche e riqualificazione ambientale (a1)
- Accessibilità e trasporti (a2)
- Fruizione e turismo (a3)

Programmi di valorizzazione territoriale

- Apuane meridionali. Panie, Prana e Matanna (b1)
- Il sistema dei paesaggi di cava. Forno e Resceto (b2)
- Apuane settentrionali. Sagro, Vinca, Orto di Donna e valle dell'Edron (b3)

Progetti integrati locali

- Castelnuovo Garfagnana (c1)
- Tre Fiumi (c2)
- Arni - Arnetola (c3)
- Piastramarina (c4)

Unità territoriali

- 1. Monte Prana, Monte Pigione
- 2. Alta Versilia
- 3. Alta valle della Turrice di Gallicano
- 4. Panie, Monte Sumbra
- 5. Monte Altissimo, Arni
- 6. Alte Valli del Fiume Edron
- 7. Monte Pisanino
- 8. Alte Valli del Fiume Frigido
- 9. Monte Sagro

PRINCIPALE FONTE DI FINANZIAMENTO

non identificato

Quadro economico di massima

Voci di spesa	Ammontare
Opere (Lire)	250.000.000
Acquisti (Lire)	150.000.000
Somme a disposiz. dell'Amministrazione (L.)	100.000.000
	0
	0
TOTALE	500.000.000

Quadro finanziario complessivo

Soggetto erogante	Ammontare
	0
TOTALE	



Titolo dell'intervento

completamento area attrezzata per sosta/campeggio

Comune Molazzana **Località** Alpe di S. Antonio

Soggetto capofila/ Titolare finanziamento/ Stazione appaltante
Ente Parco Regionale Alpi Apuane

altri Sogg. coinvolti Provincia Agenzia Regionale
 Comune Associazione ambientalista
 Comunità Montana

TIPOLOGIA D'INTERVENTO
 Nuovo Completamento con nuovo lotto funzionale Completamento di lotto non funzionale

Schema Finanziario Riassuntivo

Fonte dei finanziamenti	Ammontare
Fondi strutturali 2000-2006 Ob.2 - 2ª fase (L.)	30.000.000
fondi bilancio Ente Parco + Comune (Lire)	20.000.000

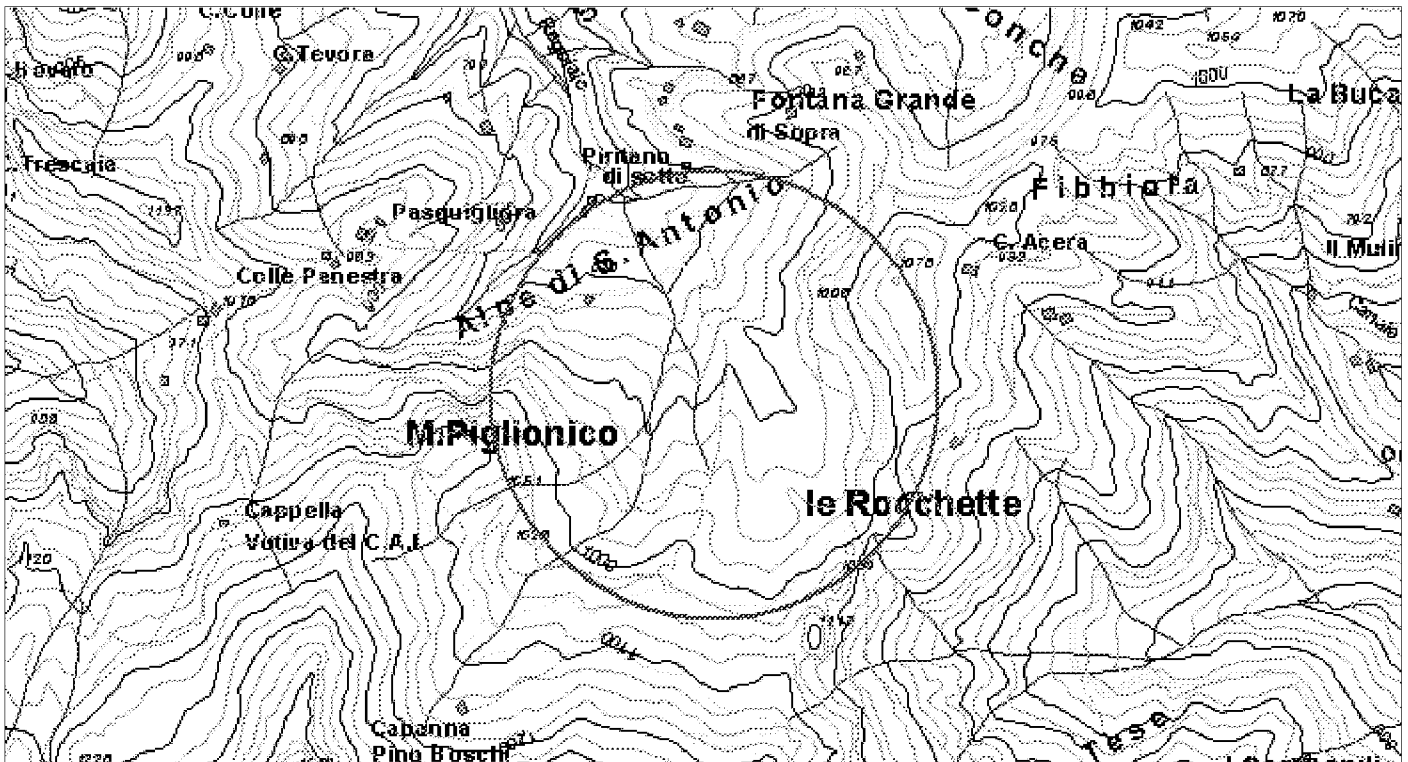
Definizione del progetto
 Nessun progetto
 Studio di fattibilità
 Progetto preliminare
 Progetto definitivo
 Progetto esecutivo

Stato di definizione dell'intervento
 In corso di approvazione
 Approvato
 Finanziato
 In corso di attuazione

Tipologia intervento - N° e titolo

<input checked="" type="checkbox"/> 1	Strutture ed infrastrutture di servizio ed innovative	<input type="checkbox"/> 4	Siti di cava, ravaneti e discariche
<input type="checkbox"/> 2	Interventi paesistici, risanamento, recupero ambientale e riqualificazione	<input type="checkbox"/> 5	Paesaggi storici ed interventi di recupero degli insediamenti antichi
<input type="checkbox"/> 3	Gestione acque ed opere idrauliche	<input type="checkbox"/> 6	Percorsi ed itinerari attrezzati per fruizione turistica

identificazione cartografica e/o eventuale fotografia



ELEMENTI DELLA TIPOLOGIA D'INTERVENTO

n° 1

- Realizzazione e miglioramento strade rurali
- Lavori di realizzazione o completamento delle opere di urbanizzazione primaria ed indotta
- Realizzazione di strutture complementari alle attività turistiche
- Realizzazione di strutture funzionali alla fruibilità dell'area
- Adeguamento segnaletica turistica in genere
- Adeguamento di immobili da adibire a sedi museali
- Adeguamento immobili da adibire a strutture ricettive
- Adeguamento immobili da adibire a strutture funzionali al Parco
- Realizzazione di segnaletica stradale
- Acquisto e ristrutturazione edifici
- Energia da fonti rinnovabili
- Gestione rifiuti ed acque reflue
- Innovazione tecnologica

n° 2

- Recupero aree di pregio
- Interventi sulle foreste degradate
- Ricostituzione foreste distrutte da incendi od altro evento calamitoso
- Assetto idrogeologico
- Interventi sul paesaggio agricolo-forestale
- Valorizzazione geositi

n° 3

- Realizzazione , potenziamento e miglioramento acquedotti rurali
- Regimazione delle acque superficiali
- Manutenzione straordinaria opere idrauliche nei corsi d'acqua
- Interventi per valorizzazione e gestione acque oligominerali

n° 4

- Bonifica e recupero ambientale fronti di escavazione
- Bonifica e recupero ambientale dei ravaneti
- Opere di infrastrutturazione e servizi connessi
- Recupero sito di cava con finalità fruibili, didattiche, documentarie, Storiche
- Attività connesse alla attività estrattiva

n° 5

- Recupero singoli manufatti
- Allestimento parchi minerario-archeologici
- Restauro di immobili di valore storico - culturale
- Recupero tessuti e insediamenti storici concentrati
- Recupero tessuti e insediamenti storici sparsi

n° 6

- Adeguamento, ampliamento e realizzazione itinerari attrezzati per turismo naturalistico, trekking a piedi in bicicletta, a cavallo
- Realizzazione di segnaletica idonea per percorsi escursionistici
- Ripristino sentieristica già esistente

DESCRIZIONE DELL'INTERVENTO

L'intervento, all'interno delle finalità fruibili dell'area protetta e degli sviluppi economici ad esse legate, intende realizzare opere complementari e di completamento di un'area attrezzata per la sosta ed il camping localizzata nella frazione di Alpe S. Antonio inserita in una vallata ai piedi del gruppo delle Panie, in zona di Parco. La struttura risulta già è composta da un "Centro servizi" costituito da un portico che immette nei locali interni adibiti a bar, ristorante e servizi, con annessi locali per l'accettazione ai campeggio. Al piano sottotetto sono presenti due ampi vani, oltre ai servizi, destinati a camere. il campeggio, situato nelle immediate vicinanze del "Centro servizi", è costituito da circa 30 piazzole, inoltre è dotato di servizi igienici e di un'area destinata a barbecue.

Speciaticamente le opere previste, necessarie a rendere agibile e completamente fruibile la struttura, constano di:

- a) realizzazione di appropriata recinzione;
- b) costruzione di passaggio pedonale di collegamento tra il centro servizi e l'area sosta attrezzata, fruibile anche da disabili;
- c) realizzazione di n. 3 parcheggi ad uso pubblico per ridurre il carico veicolare verso l'area Parco;
- d) sistemazione del suolo intressato dall'area campeggio, attraverso il ripristino del manto erboso, la semina e la messa a dimora di siepi e di piante d'alto fusto;
- e) allestimento di arredi ed attrezzature per il "Centro servizi".

Proprietà del bene

- Di proprietà del soggetto proponente
- Non di proprietà del soggetto proponente ma di altro Ente Pubbico
- Di altra proprietà (singolo privato)
- Di altra proprietà (associazioni, enti, circoli, ecc.)

Fattibilità urbanistica del progetto

- Adeguato alle previsioni del Piano per il Parco
- Non adeguato alle previsioni del Piano per il Parco
- Adeguato alle previsioni del P.R.G.
- Non adeguato alle previsioni del P.R.G.

Previsioni del Piano per il Parco

Articolazione del territorio

- Zona di riserva integrale (A)
- Zona di riserva orientata (B1)
- Zona di riserva orientata (B2)
- Zona di protezione (C)
- Zona di promozione (D)
- Aree contigue centri edificati interclusi (CEI)
- Aree contigue di cava (ZCC)
- Aree contigue (AC)

Aree soggette a specifiche determinazioni

- Aree di interesse storico-culturale da recuperare
- Aree di riqualificazione insediativa
- Aree di reintegrazione paesistica (ARPA1)
- Aree di reintegrazione paesistica (ARPA2)
- Aree con attività estrattive soggette a piano di comparto

Fruizione sociale - Rete della fruizione

- Anello ferroviario "Treno nei parchi"
- Anello pedemontano
- Strada del Parco ed attraversamenti veicolari
- Viabilità di accesso al Parco
- Viabilità locale
- Viabilità locale a traffico controllato
- "Camminapuane" e percorso della dorsale
- Principali percorsi escursionistici
- Percorsi didattici

Fruizione sociale - Nodi della fruizione

- Porte del Parco
- Soglie del Parco
- Avamposti del Parco

- Parcheggi di attestamento
- Nodi di accesso escursionistico
- Centri per attività didattica e museale
- Aree attrezzate per la fruizione di risorse particolari
- Rifugi ed attività ricettive in quota
- Nuclei con servizi di supporto al sistema fruitivo

Programmi di valorizzazione in rete

- Reti ecologiche e riqualificazione ambientale (a1)
- Accessibilità e trasporti (a2)
- Fruizione e turismo (a3)

Programmi di valorizzazione territoriale

- Apuane meridionali. Panie, Prana e Matanna (b1)
- Il sistema dei paesaggi di cava. Forno e Resceto (b2)
- Apuane settentrionali. Sagro, Vinca, Orto di Donna e valle dell'Edron (b3)

Progetti integrati locali

- Castelnuovo Garfagnana (c1)
- Tre Fiumi (c2)
- Arni - Arnetola (c3)
- Piastramarina (c4)

Unità territoriali

- 1. Monte Prana, Monte Pigione
- 2. Alta Versilia
- 3. Alta valle della Turrte di Gallicano
- 4. Panie, Monte Sumbra
- 5. Monte Altissimo, Arni
- 6. Alte Valli del Fiume Edron
- 7. Monte Pisanino
- 8. Alte Valli del Fiume Frigido
- 9. Monte Sagro

PRINCIPALE FONTE DI FINANZIAMENTO

Regione Toscana - Fondi strutturali 2000-2006 Ob.2 - 2^a Fase

Quadro economico di massima

Voci di spesa	Ammontare
opere e forniture (Lire)	31.948.455
oneri sicurezza ed ex D.lgs 494/96 (Lire)	3.823.524
I.V.A. su importo a base d'asta (Lire)	6.854.396
spese tecniche/progettazione (Lire)	6.000.000
imprevisti e altre somme a disposiz. (Lire)	1.373.625
TOTALE	50.000.000

Quadro finanziario complessivo

Soggetto erogante	Ammontare
Regione Toscana (Lire)	30.000.000
fondi bilancio Ente Parco (Lire)	10.000.000
fondi bilancio Comune (Lire)	10.000.000
	0
TOTALE	50.000.000



Titolo dell'intervento

recupero ambientale e valorizzazione turistica in area Parco

Comune Carrara **Località** La Maestà - Gabelaccia - Campocecina

Soggetto capofila/ Titolare finanziamento/ Stazione appaltante
Ente Parco Regionale Alpi Apuane

altri Sogg. coinvolti Provincia Agenzia Regionale
 Comune Associazione ambientalista
 Comunità Montana

TIPOLOGIA D'INTERVENTO
 Nuovo Completamento con nuovo lotto funzionale Completamento di lotto non funzionale

SCHEMA FINANZIARIO RIASSUNTIVO

Fonte dei finanziamenti	Ammontare
Fondi strutturali 2000-2006 Ob.2 - 3ª fase (L.)	350.000.000
fondi bilancio previsione Comune (Lire)	150.000.000

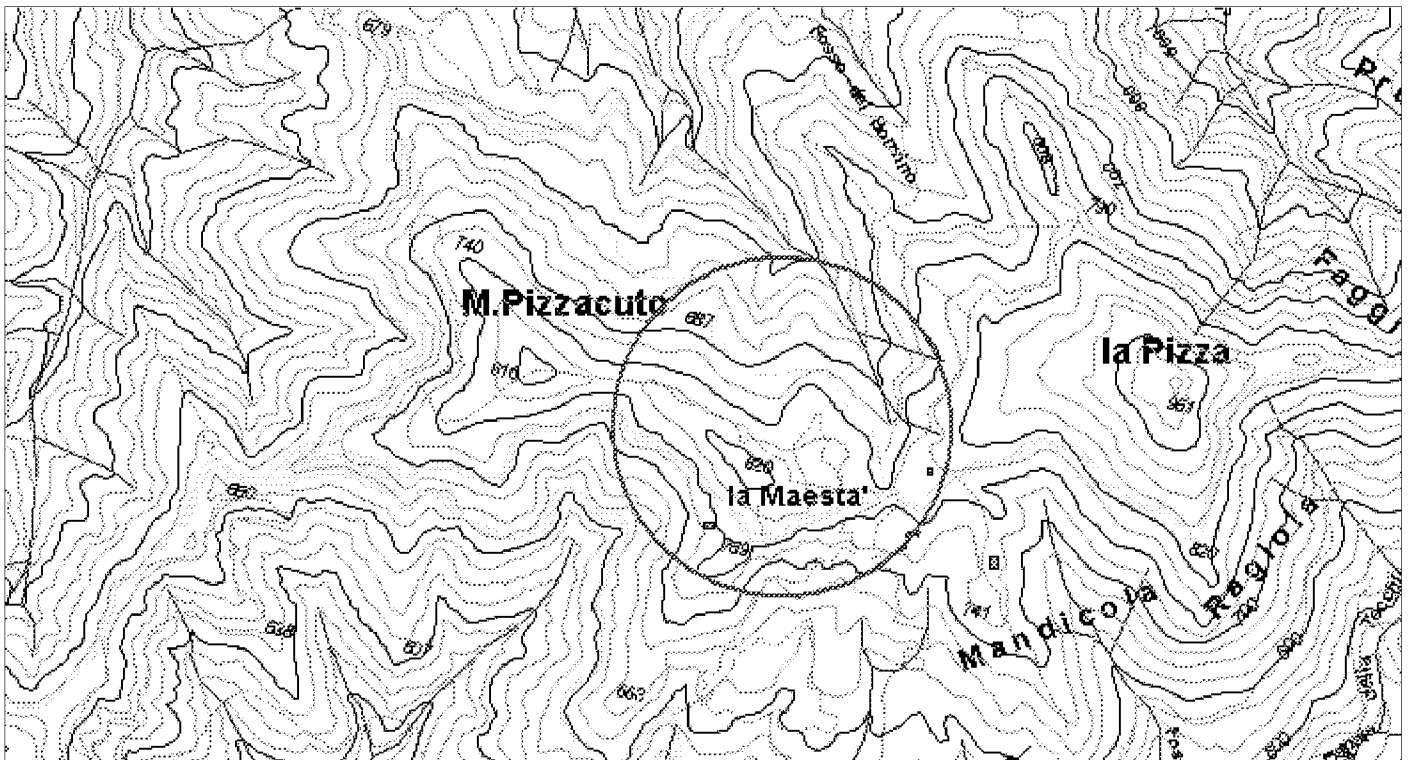
Definizione del progetto
 Nessun progetto
 Studio di fattibilità
 Progetto preliminare
 Progetto definitivo
 Progetto esecutivo

Stato di definizione dell'intervento
 In corso di approvazione
 Approvato
 Finanziato
 In corso di attuazione

Tipologia intervento - N° e titolo

<input checked="" type="checkbox"/> 1	Strutture ed infrastrutture di servizio ed innovative	<input type="checkbox"/> 4	Siti di cava, ravaneti e discariche
<input checked="" type="checkbox"/> 2	Interventi paesistici, risanamento, recupero ambientale e riqualificazione	<input type="checkbox"/> 5	Paesaggi storici ed interventi di recupero degli insediamenti antichi
<input type="checkbox"/> 3	Gestione acque ed opere idrauliche	<input checked="" type="checkbox"/> 6	Percorsi ed itinerari attrezzati per fruizione turistica

identificazione cartografica e/o eventuale fotografia



ELEMENTI DELLA TIPOLOGIA D'INTERVENTO

n° 1

- Realizzazione e miglioramento strade rurali
- Lavori di realizzazione o completamento delle opere di urbanizzazione primaria ed indotta
- Realizzazione di strutture complementari alle attività turistiche
- Realizzazione di strutture funzionali alla fruibilità dell'area
- Adeguamento segnaletica turistica in genere
- Adeguamento di immobili da adibire a sedi museali
- Adeguamento immobili da adibire a strutture ricettive
- Adeguamento immobili da adibire a strutture funzionali al Parco
- Realizzazione di segnaletica stradale
- Acquisto e ristrutturazione edifici
- Energia da fonti rinnovabili
- Gestione rifiuti ed acque reflue
- Innovazione tecnologica

n° 2

- Recupero aree di pregio
- Interventi sulle foreste degradate
- Ricostituzione foreste distrutte da incendi od altro evento calamitoso
- Assetto idrogeologico
- Interventi sul paesaggio agricolo-forestale
- Valorizzazione geositi

n° 3

- Realizzazione , potenziamento e miglioramento acquedotti rurali
- Regimazione delle acque superficiali
- Manutenzione straordinaria opere idrauliche nei corsi d'acqua
- Interventi per valorizzazione e gestione acque oligominerali

n° 4

- Bonifica e recupero ambientale fronti di escavazione
- Bonifica e recupero ambientale dei ravaneti
- Opere di infrastrutturazione e servizi connessi
- Recupero sito di cava con finalità fruibili, didattiche, documentarie, Storiche
- Attività connesse alla attività estrattiva

n° 5

- Recupero singoli manufatti
- Allestimento parchi minerario-archeologici
- Restauro di immobili di valore storico - culturale
- Recupero tessuti e insediamenti storici concentrati
- Recupero tessuti e insediamenti storici sparsi

n° 6

- Adeguamento, ampliamento e realizzazione itinerari attrezzati per turismo naturalistico, trekking a piedi in bicicletta, a cavallo
- Realizzazione di segnaletica idonea per percorsi escursionistici
- Ripristino sentieristica già esistente

DESCRIZIONE DELL'INTERVENTO

Il progetto si presenta articolato in una serie di interventi variegati per quanto attiene le tipologie d'opere, ma tutti rientranti in un inquadramento sistematico di recupero dei territori montani, andando a porre rimedio a situazioni di degrado e proponendo possibili nuove occasioni di sviluppo e di autosostentamento delle popolazioni insediate. Tra gli interventi deve essere sottolineata la valorizzazione ed il recupero ambientale del patrimonio boschivo di proprietà pubblica, comprende interventi di riassetto dei versanti, di taglio selettivo delle diverse essenze arboree, di ripulitura da specie infestanti, di assestamento dei boschi cedui, e di recupero dei castagneti degradati, oltrechè di ripristino di alcuni sentieri e di attrezzature di servizio finalizzate alla fruibilità turistica, che si pone in continuità con interventi già attuati dall'Amministrazione comunale nel corso degli ultimi anni.

Il sistema complesso degli interventi può essere riassunto:

- riqualificazione di assetti forestali e territoriali in via di degrado e/o già sottoposti a fenomeni di degrado ambientale/paesistico diffuso e puntuale, prevenendo situazioni potenziali o reali di rischio idro-geo-morfologico;
- recupero di situazioni di dissesto ecosistemico puntuale e diffuso;
- riassetto del sistema di viabilità di accesso e della fruibilità pedonale dell'area Parco;
- recupero di fabbricato rurale dismesso per nuova destinazione funzionale alla fruibilità turistica sostenibile a completamento di interventi di miglioramento dell'accessibilità all'area.

Proprietà del bene

- Di proprietà del soggetto proponente
- Non di proprietà del soggetto proponente ma di altro Ente Pubblico
- Di altra proprietà (singolo privato)
- Di altra proprietà (associazioni, enti, circoli, ecc.)

Fattibilità urbanistica del progetto

- Adeguato alle previsioni del Piano per il Parco
- Non adeguato alle previsioni del Piano per il Parco
- Adeguato alle previsioni del P.R.G.
- Non adeguato alle previsioni del P.R.G.

Previsioni del Piano per il Parco

Articolazione del territorio

- Zona di riserva integrale (A)
- Zona di riserva orientata (B1)
- Zona di riserva orientata (B2)
- Zona di protezione (C)
- Zona di promozione (D)
- Aree contigue centri edificati interclusi (CEI)
- Aree contigue di cava (ZCC)
- Aree contigue (AC)

Aree soggette a specifiche determinazioni

- Aree di interesse storico-culturale da recuperare
- Aree di riqualificazione insediativa
- Aree di reintegrazione paesistica (ARPA1)
- Aree di reintegrazione paesistica (ARPA2)
- Aree con attività estrattive soggette a piano di comparto

Fruizione sociale - Rete della fruizione

- Anello ferroviario "Treno nei parchi"
- Anello pedemontano
- Strada del Parco ed attraversamenti veicolari
- Viabilità di accesso al Parco
- Viabilità locale
- Viabilità locale a traffico controllato
- "Camminapuane" e percorso della dorsale
- Principali percorsi escursionistici
- Percorsi didattici

Fruizione sociale - Nodi della fruizione

- Porte del Parco
- Soglie del Parco
- Avamposti del Parco

- Parcheggi di attestamento
- Nodi di accesso escursionistico
- Centri per attività didattica e museale
- Aree attrezzate per la fruizione di risorse particolari
- Rifugi ed attività ricettive in quota
- Nuclei con servizi di supporto al sistema fruitivo

Programmi di valorizzazione in rete

- Reti ecologiche e riqualificazione ambientale (a1)
- Accessibilità e trasporti (a2)
- Fruizione e turismo (a3)

Programmi di valorizzazione territoriale

- Apuane meridionali. Panie, Prana e Matanna (b1)
- Il sistema dei paesaggi di cava. Forno e Resceto (b2)
- Apuane settentrionali. Sagro, Vinca, Orto di Donna e valle dell'Edron (b3)

Progetti integrati locali

- Castelnuovo Garfagnana (c1)
- Tre Fiumi (c2)
- Arni - Arnetola (c3)
- Piastramarina (c4)

Unità territoriali

- 1. Monte Prana, Monte Pigione
- 2. Alta Versilia
- 3. Alta valle della Turrice di Gallicano
- 4. Panie, Monte Sumbra
- 5. Monte Altissimo, Arni
- 6. Alte Valli del Fiume Edron
- 7. Monte Pisanino
- 8. Alte Valli del Fiume Frigido
- 9. Monte Sagro

PRINCIPALE FONTE DI FINANZIAMENTO

Regione Toscana - Fondi strutturali 2000-2006 Ob.2 - 3^a Fase

Quadro economico di massima

Voci di spesa	Ammontare
opere e forniture (Lire)	350.000.000
oneri sicurezza ed ex D.lgs 494/96 (Lire)	23.000.000
I.V.A. su importo a base d'asta (Lire)	71.600.000
spese tecniche/progettazione (Lire)	50.000.000
imprevisti e altre somme a disposiz. (Lire)	5.400.000
TOTALE	500.000.000

Quadro finanziario complessivo

Soggetto erogante	Ammontare
Regione Toscana (Lire)	350.000.000
Comune di Carrara (Lire)	150.000.000
	0
	0
TOTALE	500.000.000



Titolo dell'intervento

realizzazione di palestra di roccia presso ex cava 25

Comune Minucciano **Località** Orto di Donna

Soggetto capofila/ Titolare finanziamento/ Stazione appaltante
Ente Parco Regionale delle Alpi Apuane

altri Sogg. coinvolti Provincia Agenzia Regionale
 Comune Associazione ambientalista
 Comunità Montana

TIPOLOGIA D'INTERVENTO
 Nuovo Completamento con nuovo lotto funzionale Completamento di lotto non funzionale

SCHEMA FINANZIARIO RIASSUNTIVO

Fonte dei finanziamenti	Ammontare
Fondi strutturali 2000-2006 phasing out (L.)	90.000.000
Bilancio Comune + Bilancio Ente Parco (Lire)	60.000.000

Definizione del progetto

Nessun progetto
 Studio di fattibilità
 Progetto preliminare
 Progetto definitivo
 Progetto esecutivo

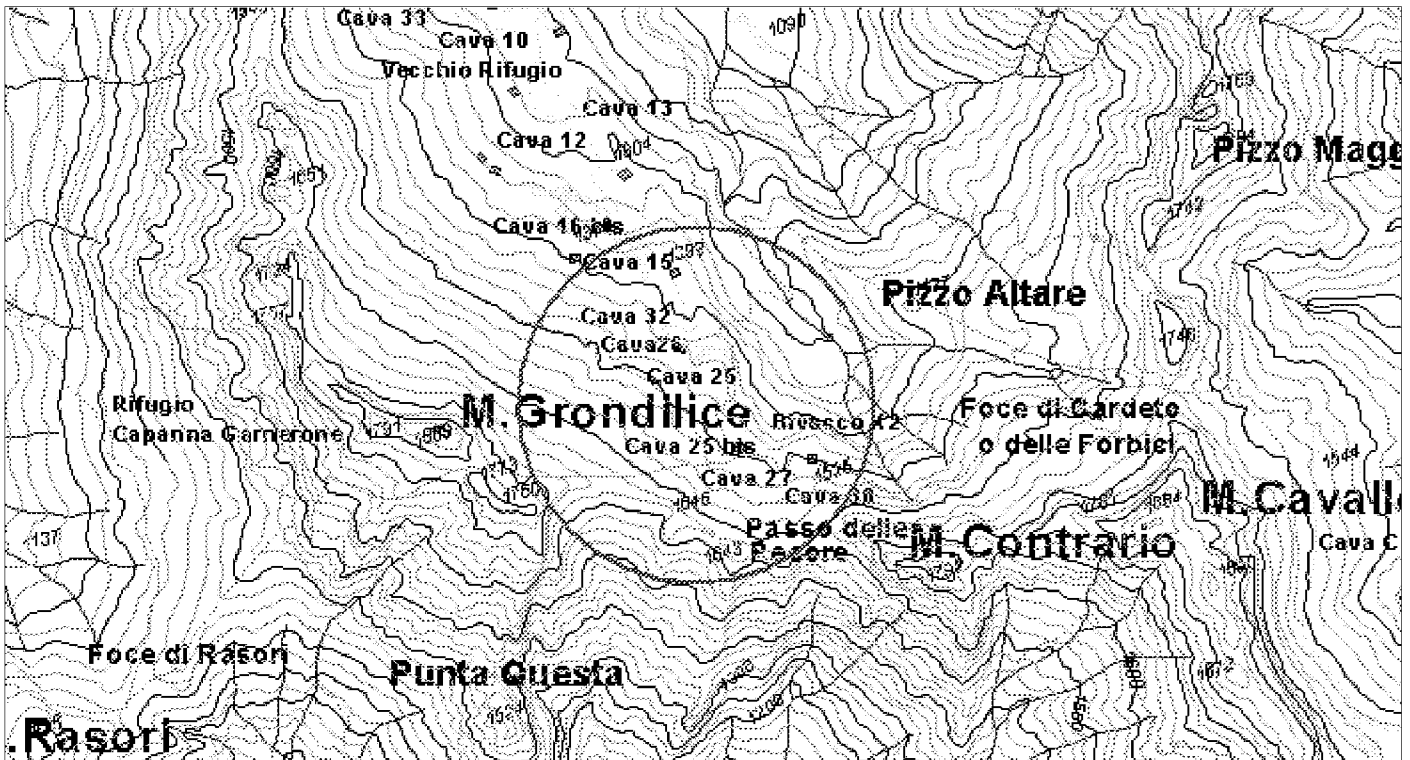
Stato di definizione dell'intervento

In corso di approvazione
 Approvato
 Finanziato
 In corso di attuazione

Tipologia intervento - N° e titolo

<input checked="" type="checkbox"/> 1	Strutture ed infrastrutture di servizio ed innovative	<input checked="" type="checkbox"/> 4	Siti di cava, ravaneti e discariche
<input type="checkbox"/> 2	Interventi paesistici, risanamento, recupero ambientale e riqualificazione	<input type="checkbox"/> 5	Paesaggi storici ed interventi di recupero degli insediamenti antichi
<input type="checkbox"/> 3	Gestione acque ed opere idrauliche	<input type="checkbox"/> 6	Percorsi ed itinerari attrezzati per fruizione turistica

identificazione cartografica e/o eventuale fotografia



ELEMENTI DELLA TIPOLOGIA D'INTERVENTO

n° 1

- Realizzazione e miglioramento strade rurali
- Lavori di realizzazione o completamento delle opere di urbanizzazione primaria ed indotta
- Realizzazione di strutture complementari alle attività turistiche
- Realizzazione di strutture funzionali alla fruibilità dell'area
- Adeguamento segnaletica turistica in genere
- Adeguamento di immobili da adibire a sedi museali
- Adeguamento immobili da adibire a strutture ricettive
- Adeguamento immobili da adibire a strutture funzionali al Parco
- Realizzazione di segnaletica stradale
- Acquisto e ristrutturazione edifici
- Energia da fonti rinnovabili
- Gestione rifiuti ed acque reflue
- Innovazione tecnologica

n° 2

- Recupero aree di pregio
- Interventi sulle foreste degradate
- Ricostituzione foreste distrutte da incendi od altro evento calamitoso
- Assetto idrogeologico
- Interventi sul paesaggio agricolo-forestale
- Valorizzazione geositi

n° 3

- Realizzazione , potenziamento e miglioramento acquedotti rurali
- Regimazione delle acque superficiali
- Manutenzione straordinaria opere idrauliche nei corsi d'acqua
- Interventi per valorizzazione e gestione acque oligominerali

n° 4

- Bonifica e recupero ambientale fronti di escavazione
- Bonifica e recupero ambientale dei ravaneti
- Opere di infrastrutturazione e servizi connessi
- Recupero sito di cava con finalità fruibili, didattiche, documentarie, Storiche
- Attività connesse alla attività estrattiva

n° 5

- Recupero singoli manufatti
- Allestimento parchi minerario-archeologici
- Restauro di immobili di valore storico - culturale
- Recupero tessuti e insediamenti storici concentrati
- Recupero tessuti e insediamenti storici sparsi

n° 6

- Adeguamento, ampliamento e realizzazione itinerari attrezzati per turismo naturalistico, trekking a piedi in bicicletta, a cavallo
- Realizzazione di segnaletica idonea per percorsi escursionistici
- Ripristino sentieristica già esistente

DESCRIZIONE DELL'INTERVENTO

L'intervento si inquadra negli obbiettivi di recupero e di riqualificazione territoriale dei siti di cava più alti del bacino di Orto di Donna, ad oggi ormai dismessi; dunque si pone in continuità con gli interventi, già realizzati, di recupero di vecchi edifici di cava, posti presso la ex cava 27, per la realizzazione di un centro ricettivo/ristoro in quota, e con gli interventi di rinaturalizzazione e bonifica delle ex cave 27 e 30, nonché di bonifica del ravaneto della ex cava 25bis. Il progetto proposto persegue l'intento di riqualificazione ambientale e paesaggistica di un sito di cava, attraverso la messa in sicurezza e la bonifica dei fronti estrattivi, prevedendo un recupero del sito per attività ludico sportive, qual è la palestra di roccia, peraltro funzionali alle attività turistiche ricettive realizzate in loco. Nello specifico le principali opere previste comprendono: ripulitura del sito mediante rimozione dei materiali e dei residui industriali delle precedenti attività, nonché di tutte le strutture invasive, inquinanti e/o non adeguate ai luoghi; movimentazione del materiale detritico presente, sua eventuale lavorazione in loco attraverso granulazione in piccola pezzatura, e conseguente creazione di spazi adeguati ai nuovi usi, comprendenti un piazzale per l'accesso in sicurezza alle pareti di arrampicata; disaggio delle porzioni rocciose potenzialmente instabili sui fronti di cava; attuazione di opere per la messa in sicurezza dei vecchi fronti di escavazione (cordonature in pietra, ancoraggi profondi e superficiali in tiranti di acciaio, recinzioni, staccionate, corrimano e tientibene in acciaio), realizzazione delle pareti attrezzate per l'arrampicata sportiva ed il climbing, allestimento e messa in opera di adeguata segnaletica e pannelli informativi circa la didattica sportiva e la natura dei luoghi; posa in opera di eventuali attrezzature di servizio alle attività sportive.

Proprietà del bene

- Di proprietà del soggetto proponente
- Non di proprietà del soggetto proponente ma di altro Ente Pubbico
- Di altra proprietà (singolo privato)
- Di altra proprietà (associazioni, enti, circoli, ecc.)

Fattibilità urbanistica del progetto

- Adeguato alle previsioni del Piano per il Parco
- Non adeguato alle previsioni del Piano per il Parco
- Adeguato alle previsioni del P.R.G.
- Non adeguato alle previsioni del P.R.G.

Previsioni del Piano per il Parco

Articolazione del territorio

- Zona di riserva integrale (A)
- Zona di riserva orientata (B1)
- Zona di riserva orientata (B2)
- Zona di protezione (C)
- Zona di promozione (D)
- Aree contigue centri edificati interclusi (CEI)
- Aree contigue di cava (ZCC)
- Aree contigue (AC)

Aree soggette a specifiche determinazioni

- Aree di interesse storico-culturale da recuperare
- Aree di riqualificazione insediativa
- Aree di reintegrazione paesistica (ARPA1)
- Aree di reintegrazione paesistica (ARPA2)
- Aree con attività estrattive soggette a piano di comparto

Fruizione sociale - Rete della fruizione

- Anello ferroviario "Treno nei parchi"
- Anello pedemontano
- Strada del Parco ed attraversamenti veicolari
- Viabilità di accesso al Parco
- Viabilità locale
- Viabilità locale a traffico controllato
- "Camminapuane" e percorso della dorsale
- Principali percorsi escursionistici
- Percorsi didattici

Fruizione sociale - Nodi della fruizione

- Porte del Parco
- Soglie del Parco
- Avamposti del Parco

- Parcheggi di attestamento
- Nodi di accesso escursionistico
- Centri per attività didattica e museale
- Aree attrezzate per la fruizione di risorse particolari
- Rifugi ed attività ricettive in quota
- Nuclei con servizi di supporto al sistema fruitivo

Programmi di valorizzazione in rete

- Reti ecologiche e riqualificazione ambientale (a1)
- Accessibilità e trasporti (a2)
- Fruizione e turismo (a3)

Programmi di valorizzazione territoriale

- Apuane meridionali. Panie, Prana e Matanna (b1)
- Il sistema dei paesaggi di cava. Forno e Resceto (b2)
- Apuane settentrionali. Sagro, Vinca, Orto di Donna e valle dell'Edron (b3)

Progetti integrati locali

- Castelnuovo Garfagnana (c1)
- Tre Fiumi (c2)
- Arni - Arnetola (c3)
- Piastramarina (c4)

Unità territoriali

- 1. Monte Prana, Monte Pigione
- 2. Alta Versilia
- 3. Alta valle della Turrice di Gallicano
- 4. Panie, Monte Sumbra
- 5. Monte Altissimo, Arni
- 6. Alte Valli del Fiume Edron
- 7. Monte Pisanino
- 8. Alte Valli del Fiume Frigido
- 9. Monte Sagro

PRINCIPALE FONTE DI FINANZIAMENTO

Reg.Toscana - Fondi strutturali 2000-2006 Ob.2 - phasing out

Quadro economico di massima

Voci di spesa	Ammontare
opere e forniture (Euro)	52.000
oneri sicurezza ed ex D.lgs 494/96 (Euro)	3.824
I.V.A. su importo a base d'asta (Euro)	10.700
spese tecniche/progettazione (Euro)	9.296
imprevisti e altre somme a disposiz. (Euro)	1.648
TOTALE	77.469

Quadro finanziario complessivo

Soggetto erogante	Ammontare
Regione Toscana (Lire)	90.000.000
Parco delle Alpi Apuane (Lire)	30.000.000
Comune di Minucciano (Lire)	30.000.000
	0
TOTALE	150.000.000



Titolo dell'intervento

valorizzazione Orto Botanico Pietro Pellegrini

Comune: Località:

Soggetto capofila/ Titolare finanziamento/ Stazione appaltante
 Ente Parco Regionale Alpi Apuane

altri Sogg. coinvolti: Provincia Agenzia Regionale
 Comune Associazione ambientalista
 Comunità Montana

TIPOLOGIA D'INTERVENTO
 Nuovo Completamento con nuovo lotto funzionale Completamento di lotto non funzionale

SCHEMA FINANZIARIO RIASSUNTIVO

Fonte dei finanziamenti	Ammontare
Fondi strutturali 2000-2006 Ob.2 - 3ª fase (L.)	300.000.000
Bilancio di previsione del Comune (Lire)	200.000.000

Definizione del progetto

Nessun progetto
 Studio di fattibilità
 Progetto preliminare
 Progetto definitivo
 Progetto esecutivo

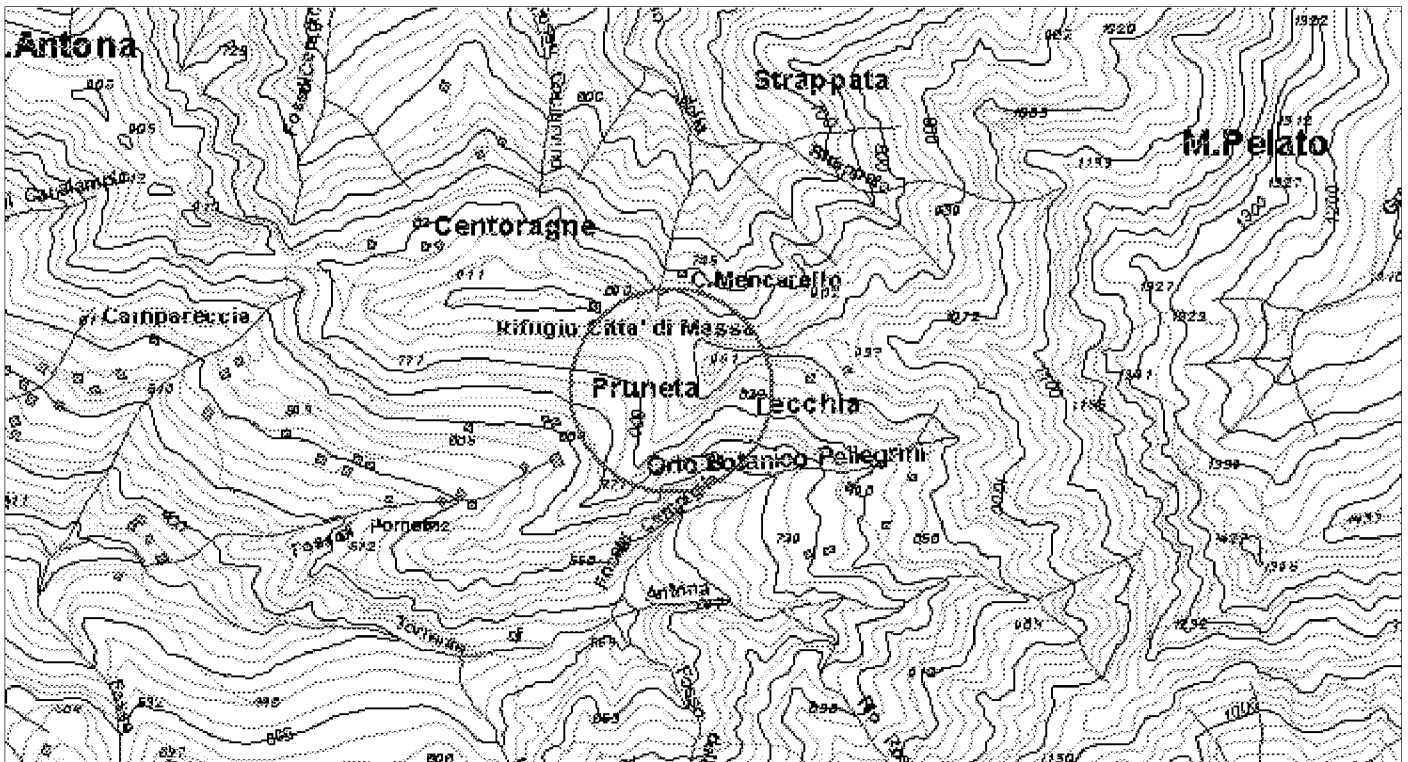
Stato di definizione dell'intervento

In corso di approvazione
 Approvato
 Finanziato
 In corso di attuazione

Tipologia intervento - N° e titolo

<input checked="" type="checkbox"/> 1	Strutture ed infrastrutture di servizio ed innovative	<input type="checkbox"/> 4	Siti di cava, ravaneti e discariche
<input type="checkbox"/> 2	Interventi paesistici, risanamento, recupero ambientale e riqualificazione	<input type="checkbox"/> 5	Paesaggi storici ed interventi di recupero degli insediamenti antichi
<input type="checkbox"/> 3	Gestione acque ed opere idrauliche	<input checked="" type="checkbox"/> 6	Percorsi ed itinerari attrezzati per fruizione turistica

identificazione cartografica e/o eventuale fotografia



ELEMENTI DELLA TIPOLOGIA D'INTERVENTO

n° 1

- Realizzazione e miglioramento strade rurali
- Lavori di realizzazione o completamento delle opere di urbanizzazione primaria ed indotta
- Realizzazione di strutture complementari alle attività turistiche
- Realizzazione di strutture funzionali alla fruibilità dell'area
- Adeguamento segnaletica turistica in genere
- Adeguamento di immobili da adibire a sedi museali
- Adeguamento immobili da adibire a strutture ricettive
- Adeguamento immobili da adibire a strutture funzionali al Parco
- Realizzazione di segnaletica stradale
- Acquisto e ristrutturazione edifici
- Energia da fonti rinnovabili
- Gestione rifiuti ed acque reflue
- Innovazione tecnologica

n° 2

- Recupero aree di pregio
- Interventi sulle foreste degradate
- Ricostituzione foreste distrutte da incendi od altro evento calamitoso
- Assetto idrogeologico
- Interventi sul paesaggio agricolo-forestale
- Valorizzazione geositi

n° 3

- Realizzazione , potenziamento e miglioramento acquedotti rurali
- Regimazione delle acque superficiali
- Manutenzione straordinaria opere idrauliche nei corsi d'acqua
- Interventi per valorizzazione e gestione acque oligominerali

n° 4

- Bonifica e recupero ambientale fronti di escavazione
- Bonifica e recupero ambientale dei ravaneti
- Opere di infrastrutturazione e servizi connessi
- Recupero sito di cava con finalità fruibili, didattiche, documentarie, Storiche
- Attività connesse alla attività estrattiva

n° 5

- Recupero singoli manufatti
- Allestimento parchi minerario-archeologici
- Restauro di immobili di valore storico - culturale
- Recupero tessuti e insediamenti storici concentrati
- Recupero tessuti e insediamenti storici sparsi

n° 6

- Adeguamento, ampliamento e realizzazione itinerari attrezzati per turismo naturalistico, trekking a piedi in bicicletta, a cavallo
- Realizzazione di segnaletica idonea per percorsi escursionistici
- Ripristino sentieristica già esistente

DESCRIZIONE DELL'INTERVENTO

L'intervento proposto si pone la finalità di valorizzare, potenziare ed ammodernare l'esistente struttura dell'Orto Botanico di Pian della Fioba, intitolato a Pietro Pellegrini. Le principali opere previste possono essere così riassunte: rifacimento delle staccionate in legno e manutenzione del sentiero che costituisce l'attuale percorso principale di visita; allestimento e collocazione di nuova e più adeguata cartellonistica didattica divulgativa da posizionare all'interno dell'Orto più altra segnaletica di tipo turistico informativo direzionale da distribuire sul comprensorio interessato, con particolare riguardo ai principali assi viari di avvicinamento; realizzazione di appositi materiali didattici divulgativi di tipo cartaceo, audiovisivo e multimediale; restauro e ristrutturazione dell'esistente edificio rifugio-laboratorio, con la creazione di una sala specifica per proiezione di audiovisivi e multimediali, attrezzata con allestimenti e arredi del caso, e la sistemazione di spazi idonei per la creazione di un centro ornitologico scientifico; impianto e coltivazione di nuove collezioni vegetali; realizzazione di nuovi percorsi di tipo didattico naturalistico, corredati della opportune targhette informative, in aree limitrofe all'orto; adeguamento di tratti del percorso principale per la fruibilità anche da parte di portatori di handicap; sistemazioni esterne per l'installazione di attrezzature per l'inanellamento a scopo scientifico e la ricerca ornitologica, da realizzarsi in collaborazione con l'Istituto Nazionale per la Fauna Selvatica.

Proprietà del bene

- Di proprietà del soggetto proponente
- Non di proprietà del soggetto proponente ma di altro Ente Pubbico
- Di altra proprietà (singolo privato)
- Di altra proprietà (associazioni, enti, circoli, ecc.)

Fattibilità urbanistica del progetto

- Adeguato alle previsioni del Piano per il Parco
- Non adeguato alle previsioni del Piano per il Parco
- Adeguato alle previsioni del P.R.G.
- Non adeguato alle previsioni del P.R.G.

Previsioni del Piano per il Parco

Articolazione del territorio

- Zona di riserva integrale (A)
- Zona di riserva orientata (B1)
- Zona di riserva orientata (B2)
- Zona di protezione (C)
- Zona di promozione (D)
- Aree contigue centri edificati interclusi (CEI)
- Aree contigue di cava (ZCC)
- Aree contigue (AC)

Aree soggette a specifiche determinazioni

- Aree di interesse storico-culturale da recuperare
- Aree di riqualificazione insediativa
- Aree di reintegrazione paesistica (ARPA1)
- Aree di reintegrazione paesistica (ARPA2)
- Aree con attività estrattive soggette a piano di comparto

Fruizione sociale - Rete della fruizione

- Anello ferroviario "Treno nei parchi"
- Anello pedemontano
- Strada del Parco ed attraversamenti veicolari
- Viabilità di accesso al Parco
- Viabilità locale
- Viabilità locale a traffico controllato
- "Camminapuane" e percorso della dorsale
- Principali percorsi escursionistici
- Percorsi didattici

Fruizione sociale - Nodi della fruizione

- Porte del Parco
- Soglie del Parco
- Avamposti del Parco

- Parcheggi di attestamento
- Nodi di accesso escursionistico
- Centri per attività didattica e museale
- Aree attrezzate per la fruizione di risorse particolari
- Rifugi ed attività ricettive in quota
- Nuclei con servizi di supporto al sistema fruitivo

Programmi di valorizzazione in rete

- Reti ecologiche e riqualificazione ambientale (a1)
- Accessibilità e trasporti (a2)
- Fruizione e turismo (a3)

Programmi di valorizzazione territoriale

- Apuane meridionali. Panie, Prana e Matanna (b1)
- Il sistema dei paesaggi di cava. Forno e Resceto (b2)
- Apuane settentrionali. Sagro, Vinca, Orto di Donna e valle dell'Edron (b3)

Progetti integrati locali

- Castelnuovo Garfagnana (c1)
- Tre Fiumi (c2)
- Arni - Arnetola (c3)
- Piastramarina (c4)

Unità territoriali

- 1. Monte Prana, Monte Pigione
- 2. Alta Versilia
- 3. Alta valle della Turrte di Gallicano
- 4. Panie, Monte Sumbra
- 5. Monte Altissimo, Arni
- 6. Alte Valli del Fiume Edron
- 7. Monte Pisanino
- 8. Alte Valli del Fiume Frigido
- 9. Monte Sagro

PRINCIPALE FONTE DI FINANZIAMENTO

Regione Toscana - Fondi strutturali 2000-2006 Ob.2 - 3^a Fase

Quadro economico di massima

Voci di spesa	Ammontare
opere e forniture (Lire)	338.847.250
oneri sicurezza ed ex D.lgs 494/96 (Lire)	21.776.945
I.V.A. su importo a base d'asta (Lire)	69.124.839
spese tecniche/progettazione (Lire)	60.000.000
imprevisti e altre somme a disposiz. (Lire)	10.250.966
TOTALE	500.000.000

Quadro finanziario complessivo

Soggetto erogante	Ammontare
UE - Regione Toscana (Lire)	300.000.000
Comune di Massa (Lire)	200.000.000
	0
	0
TOTALE	500.000.000



Titolo dell'intervento

recupero ambiti di valenza ambientale e di interesse fruitivo

Comune Montignoso **Località** Pasquillo - Monte Carchio

Soggetto capofila/ Titolare finanziamento/ Stazione appaltante
Ente Parco Regionale Alpi Apuane

altri Sogg. coinvolti

Provincia Agenzia Regionale
 Comune Associazione ambientalista
 Comunità Montana

TIPOLOGIA D'INTERVENTO

Nuovo Completamento con nuovo lotto funzionale Completamento di lotto non funzionale

SCHEMA FINANZIARIO RIASSUNTIVO

Fonte dei finanziamenti	Ammontare
Fondi strutturali 2000-2006 Ob.2 - 3ª fase (L.)	360.000.000
fondi bilanci Ente Parco + Comune (Lire)	240.000.000

Definizione del progetto

Nessun progetto
 Studio di fattibilità
 Progetto preliminare
 Progetto definitivo
 Progetto esecutivo

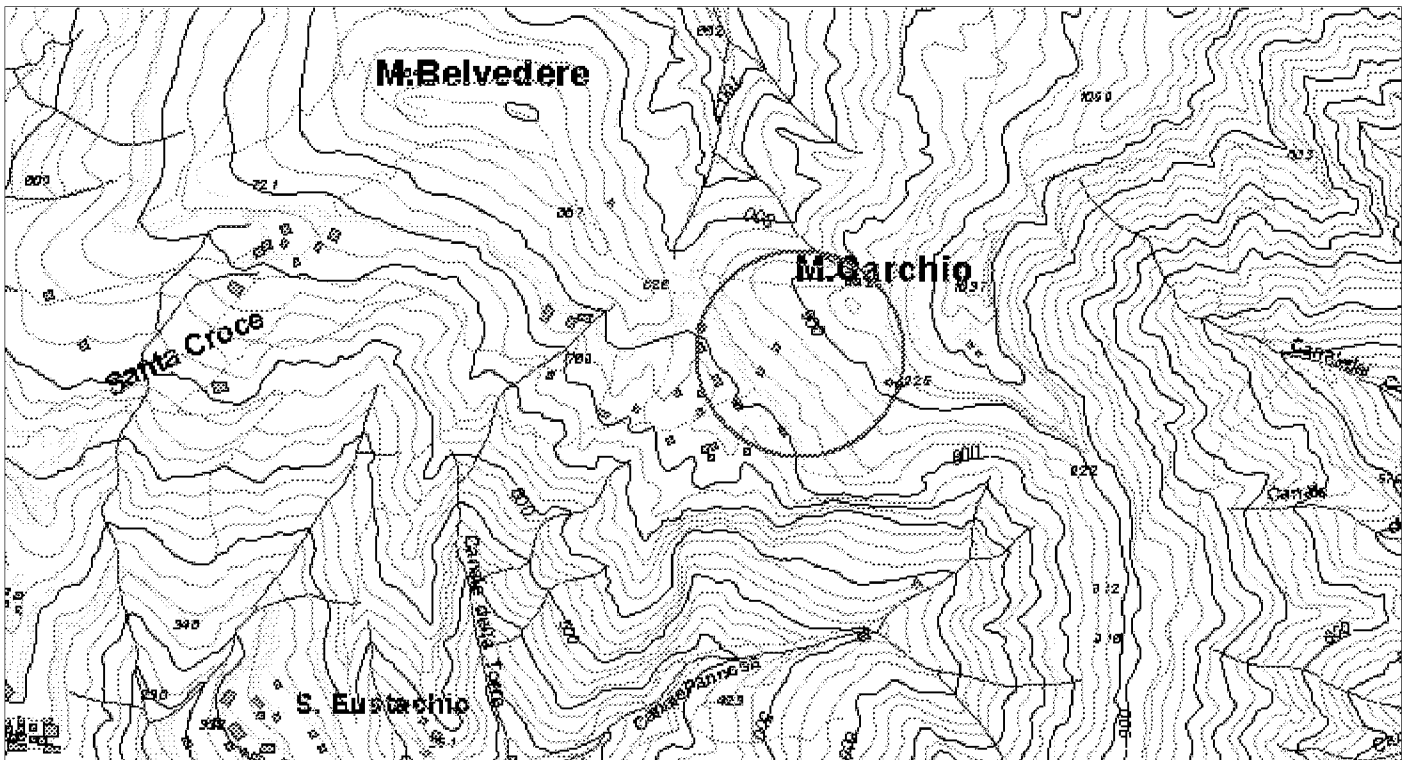
Stato di definizione dell'intervento

In corso di approvazione
 Approvato
 Finanziato
 In corso di attuazione

Tipologia intervento - N° e titolo

<input type="checkbox"/> 1	Strutture ed infrastrutture di servizio ed innovative	<input checked="" type="checkbox"/> 4	Siti di cava, ravaneti e discariche
<input checked="" type="checkbox"/> 2	Interventi paesistici, risanamento, recupero ambientale e riqualificazione	<input type="checkbox"/> 5	Paesaggi storici ed interventi di recupero degli insediamenti antichi
<input type="checkbox"/> 3	Gestione acque ed opere idrauliche	<input checked="" type="checkbox"/> 6	Percorsi ed itinerari attrezzati per fruizione turistica

identificazione cartografica e/o eventuale fotografia



ELEMENTI DELLA TIPOLOGIA D'INTERVENTO

n° 1

- Realizzazione e miglioramento strade rurali
- Lavori di realizzazione o completamento delle opere di urbanizzazione primaria ed indotta
- Realizzazione di strutture complementari alle attività turistiche
- Realizzazione di strutture funzionali alla fruibilità dell'area
- Adeguamento segnaletica turistica in genere
- Adeguamento di immobili da adibire a sedi museali
- Adeguamento immobili da adibire a strutture ricettive
- Adeguamento immobili da adibire a strutture funzionali al Parco
- Realizzazione di segnaletica stradale
- Acquisto e ristrutturazione edifici
- Energia da fonti rinnovabili
- Gestione rifiuti ed acque reflue
- Innovazione tecnologica

n° 2

- Recupero aree di pregio
- Interventi sulle foreste degradate
- Ricostituzione foreste distrutte da incendi od altro evento calamitoso
- Assetto idrogeologico
- Interventi sul paesaggio agricolo-forestale
- Valorizzazione geositi

n° 3

- Realizzazione , potenziamento e miglioramento acquedotti rurali
- Regimazione delle acque superficiali
- Manutenzione straordinaria opere idrauliche nei corsi d'acqua
- Interventi per valorizzazione e gestione acque oligominerali

n° 4

- Bonifica e recupero ambientale fronti di escavazione
- Bonifica e recupero ambientale dei ravaneti
- Opere di infrastrutturazione e servizi connessi
- Recupero sito di cava con finalità fruibili, didattiche, documentarie, Storiche
- Attività connesse alla attività estrattiva

n° 5

- Recupero singoli manufatti
- Allestimento parchi minerario-archeologici
- Restauro di immobili di valore storico - culturale
- Recupero tessuti e insediamenti storici concentrati
- Recupero tessuti e insediamenti storici sparsi

n° 6

- Adeguamento, ampliamento e realizzazione itinerari attrezzati per turismo naturalistico, trekking a piedi in bicicletta, a cavallo
- Realizzazione di segnaletica idonea per percorsi escursionistici
- Ripristino sentieristica già esistente

DESCRIZIONE DELL'INTERVENTO

L'intervento si inquadra nelle finalità di sviluppo e di fruizione dell'area protetta volte alla riqualificazione ambientale ed al riassetto paesaggistico. Il progetto viene proposto a seguito della dismissione di una attività di cava, che ha interessato vaste porzioni del comprensorio in questione; e pertanto vengono previsti interventi di riqualificazione ambientale dell'area ed il suo inserimento nella rete dei percorsi escursionistici turistici, con possibilità di tracciati fruibili anche da portatori di handicap. Gli interventi previsti constano inoltre della realizzazione di un'area attrezzata panoramica, denominata "finestra sul parco", che può fungere anche da area di attestazione turistica, e di aree di corollario destinate alla sosta organizzata degli escursionisti. Tutte le opere previste mirano al basso impatto ambientale e possono essere riassunte in: recupero e manutenzione dei tracciati sentieristici storici o escursionistici esistenti e convergenti sull'area oggetto di riqualificazione; realizzazione di specifica area di sosta, con avvenza panoramica, per portatori di handicap; recupero ambientale delle aree degradate attraverso movimentazione in sito dei materiali detritici presenti al fine di riprofilare i versanti secondo angoli di naturale declivio e di eliminare sbancamenti e scronamenti, anche attraverso l'ausilio di opere proprie dell'ingegneria naturalistica; realizzazione di piccole opere di presidio idrogeologico ed ambientale, finalizzate anche alla ricostituzione delle biodiversità e degli assetti vegetali e forestali originali.

Proprietà del bene

- Di proprietà del soggetto proponente
- Non di proprietà del soggetto proponente ma di altro Ente Pubblico
- Di altra proprietà (singolo privato)
- Di altra proprietà (associazioni, enti, circoli, ecc.)

Fattibilità urbanistica del progetto

- Adeguato alle previsioni del Piano per il Parco
- Non adeguato alle previsioni del Piano per il Parco
- Adeguato alle previsioni del P.R.G.
- Non adeguato alle previsioni del P.R.G.

Previsioni del Piano per il Parco

Articolazione del territorio

- Zona di riserva integrale (A)
- Zona di riserva orientata (B1)
- Zona di riserva orientata (B2)
- Zona di protezione (C)
- Zona di promozione (D)
- Aree contigue centri edificati interclusi (CEI)
- Aree contigue di cava (ZCC)
- Aree contigue (AC)

Aree soggette a specifiche determinazioni

- Aree di interesse storico-culturale da recuperare
- Aree di riqualificazione insediativa
- Aree di reintegrazione paesistica (ARPA1)
- Aree di reintegrazione paesistica (ARPA2)
- Aree con attività estrattive soggette a piano di comparto

Fruizione sociale - Rete della fruizione

- Anello ferroviario "Treno nei parchi"
- Anello pedemontano
- Strada del Parco ed attraversamenti veicolari
- Viabilità di accesso al Parco
- Viabilità locale
- Viabilità locale a traffico controllato
- "Camminapuane" e percorso della dorsale
- Principali percorsi escursionistici
- Percorsi didattici

Fruizione sociale - Nodi della fruizione

- Porte del Parco
- Soglie del Parco
- Avamposti del Parco

- Parcheggi di attestamento
- Nodi di accesso escursionistico
- Centri per attività didattica e museale
- Aree attrezzate per la fruizione di risorse particolari
- Rifugi ed attività ricettive in quota
- Nuclei con servizi di supporto al sistema fruitivo

Programmi di valorizzazione in rete

- Reti ecologiche e riqualificazione ambientale (a1)
- Accessibilità e trasporti (a2)
- Fruizione e turismo (a3)

Programmi di valorizzazione territoriale

- Apuane meridionali. Panie, Prana e Matanna (b1)
- Il sistema dei paesaggi di cava. Forno e Resceto (b2)
- Apuane settentrionali. Sagro, Vinca, Orto di Donna e valle dell'Edron (b3)

Progetti integrati locali

- Castelnuovo Garfagnana (c1)
- Tre Fiumi (c2)
- Arni - Arnetola (c3)
- Piastramarina (c4)

Unità territoriali

- 1. Monte Prana, Monte Pigione
- 2. Alta Versilia
- 3. Alta valle della Turrice di Gallicano
- 4. Panie, Monte Sumbra
- 5. Monte Altissimo, Arni
- 6. Alte Valli del Fiume Edron
- 7. Monte Pisanino
- 8. Alte Valli del Fiume Frigido
- 9. Monte Sagro

PRINCIPALE FONTE DI FINANZIAMENTO

Regione Toscana - Fondi strutturali 2000-2006 Ob.2 - 3^a Fase

Quadro economico di massima

Voci di spesa	Ammontare
opere e forniture (Euro)	212.000
oneri sicurezza ed ex D.lgs 494/96 (Euro)	15.292
I.V.A. su importo a base d'asta (Euro)	43.600
spese tecniche/progettazione (Euro)	37.185
imprevisti e altre somme a disposiz. (Euro)	1.793
TOTALE	309.870

Quadro finanziario complessivo

Soggetto erogante	Ammontare
Regione Toscana (Lire)	360.000.000
Comune di Montignoso (Lire)	200.000.000
Parco Alpi Apuane (Lire)	40.000.000
	0
TOTALE	600.000.000



Titolo dell'intervento

recupero e valorizzazione rete sentieristica del Parco

Comune **Località**

Comuni del Parco in Ob. 2 varie

Soggetto capofila/ Titolare finanziamento/ Stazione appaltante
Ente Parco Regionale Alpi Apuane

altri Sogg. coinvolti Provincia Agenzia Regionale
 Comune Associazione ambientalista
 Comunità Montana

TIPOLOGIA D'INTERVENTO

Nuovo Completamento con nuovo lotto funzionale Completamento di lotto non funzionale

SCHEMA FINANZIARIO RIASSUNTIVO

Fonte dei finanziamenti	Ammontare
Fondi strutturali 2000-2006 Ob.2 - 3 ^a fase (L.)	300.000.000
tutti gli altri soggetti coinvolti	200.000.000

Definizione del progetto

Nessun progetto
 Studio di fattibilità
 Progetto preliminare
 Progetto definitivo
 Progetto esecutivo

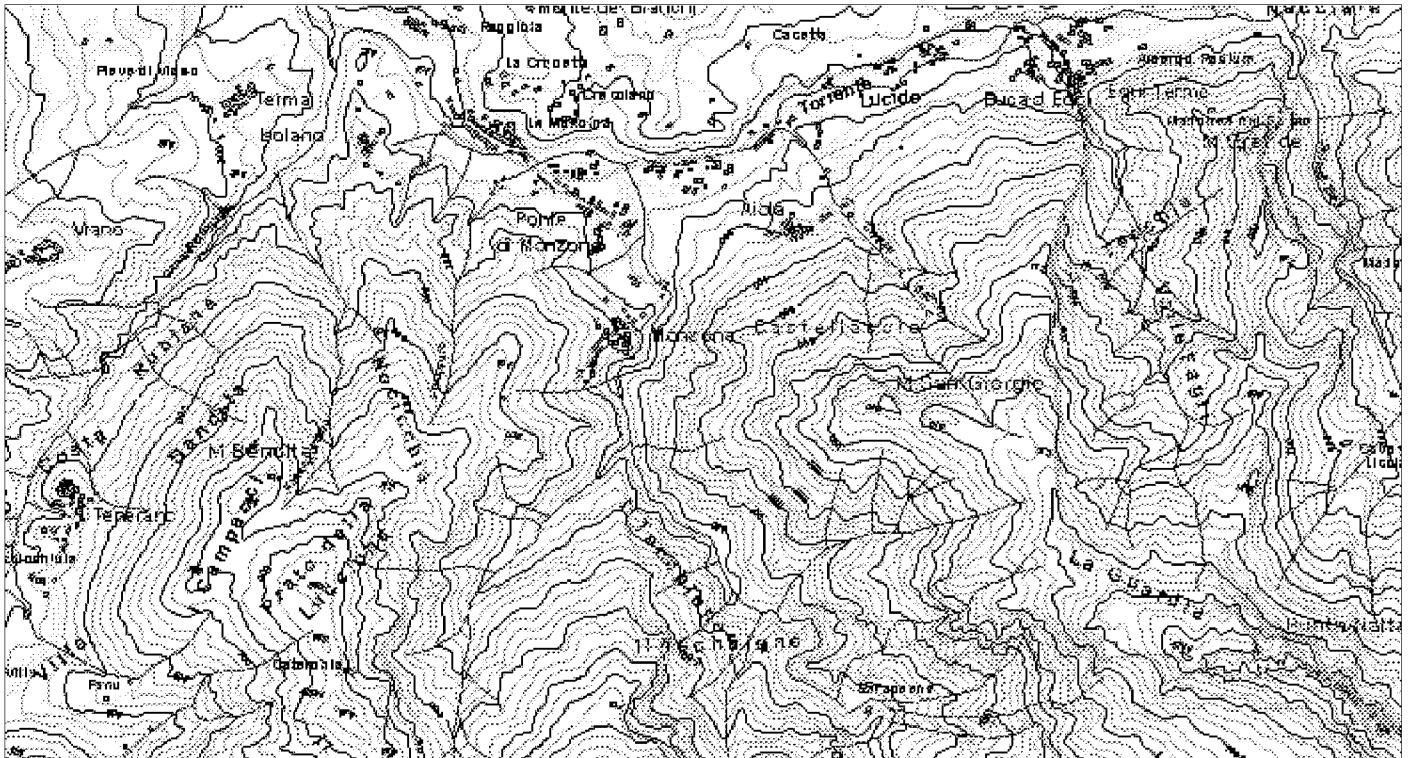
Stato di definizione dell'intervento

In corso di approvazione
 Approvato
 Finanziato
 In corso di attuazione

Tipologia intervento - N° e titolo

<input checked="" type="checkbox"/> 1	Strutture ed infrastrutture di servizio ed innovative	<input type="checkbox"/> 4	Siti di cava, ravaneti e discariche
<input type="checkbox"/> 2	Interventi paesistici, risanamento, recupero ambientale e riqualificazione	<input type="checkbox"/> 5	Paesaggi storici ed interventi di recupero degli insediamenti antichi
<input type="checkbox"/> 3	Gestione acque ed opere idrauliche	<input checked="" type="checkbox"/> 6	Percorsi ed itinerari attrezzati per fruizione turistica

identificazione cartografica e/o eventuale fotografia



ELEMENTI DELLA TIPOLOGIA D'INTERVENTO

n° 1

- Realizzazione e miglioramento strade rurali
- Lavori di realizzazione o completamento delle opere di urbanizzazione primaria ed indotta
- Realizzazione di strutture complementari alle attività turistiche
- Realizzazione di strutture funzionali alla fruibilità dell'area
- Adeguamento segnaletica turistica in genere
- Adeguamento di immobili da adibire a sedi museali
- Adeguamento immobili da adibire a strutture ricettive
- Adeguamento immobili da adibire a strutture funzionali al Parco
- Realizzazione di segnaletica stradale
- Acquisto e ristrutturazione edifici
- Energia da fonti rinnovabili
- Gestione rifiuti ed acque reflue
- Innovazione tecnologica

n° 2

- Recupero aree di pregio
- Interventi sulle foreste degradate
- Ricostituzione foreste distrutte da incendi od altro evento calamitoso
- Assetto idrogeologico
- Interventi sul paesaggio agricolo-forestale
- Valorizzazione geositi

n° 3

- Realizzazione , potenziamento e miglioramento acquedotti rurali
- Regimazione delle acque superficiali
- Manutenzione straordinaria opere idrauliche nei corsi d'acqua
- Interventi per valorizzazione e gestione acque oligominerali

n° 4

- Bonifica e recupero ambientale fronti di escavazione
- Bonifica e recupero ambientale dei ravaneti
- Opere di infrastrutturazione e servizi connessi
- Recupero sito di cava con finalità fruibili, didattiche, documentarie, Storiche
- Attività connesse alla attività estrattiva

n° 5

- Recupero singoli manufatti
- Allestimento parchi minerario-archeologici
- Restauro di immobili di valore storico - culturale
- Recupero tessuti e insediamenti storici concentrati
- Recupero tessuti e insediamenti storici sparsi

n° 6

- Adeguamento, ampliamento e realizzazione itinerari attrezzati per turismo naturalistico, trekking a piedi in bicicletta, a cavallo
- Realizzazione di segnaletica idonea per percorsi escursionistici
- Ripristino sentieristica già esistente

DESCRIZIONE DELL'INTERVENTO

L'intervento nasce dalle finalità stesse dell'area protetta, tra le quali sono compresi il miglioramento dell'accessibilità e la fruibilità dei percorsi escursionistici; in virtù di ciò nasce l'esigenza che la rete sentieristica si configuri come tale ed offra la possibilità di interconnettersi con gli altri sistemi di mobilità diffusa, prime tra tutte la modalità ferroviaria ed i sistemi di trasporti pubblici. Il recupero della viabilità minore, in particolare quella storica, assieme alla realizzazione di idonea segnaletica informativa, di orientamento e divulgativa, consente inoltre di raggiungere l'obiettivo di rivitalizzazione degli abitati più interni attraverso una qualificata fruizione ed una valorizzazione dei beni storico culturali minori o isolati, offrendo così una immagine integrata e completa delle risorse territoriali del Parco. La rete sentieristica delle Apuane costituisce uno degli elementi caratterizzanti dell'area parco, non solo per l'aspetto della fruizione. Ma il progressivo abbandono dei territori montani da parte delle popolazioni insediate, ha comportato la mancanza delle necessarie cure manutentive con il conseguente deterioramento di tali infrastrutture. Ad oggi pertanto si rende necessario provvedere con interventi, talora straordinari, al riattamento di parte di tale rete infrastrutturale, divenuta peraltro l'ossatura escursionistica del Parco, e pertanto essenziale per l'accesso e la fruibilità della stessa area protetta; attraverso una azione diffusa sul territorio di tutti i comuni ricompresi in ob. 2 e ricadenti nell'area parco. L'intervento proposto ha pertanto natura diffusa e si integra con il progetto, già finanziato ed in corso di realizzazione, "treno nei parchi" volto al miglioramento dell'accessibilità turistica ed alla valorizzazione fruitiva delle aree più interne come la Lunigiana e la Garfagnana. All'interno del progetto proposto viene presentato anche un percorso vasto attrezzato specificatamente per mountain-bike (Equi - Casola), al fine di differenziare l'offerta escursionistica; nella stessa logica di ampliamento dell'offerta turistica viene

Proprietà del bene

- Di proprietà del soggetto proponente
- Non di proprietà del soggetto proponente ma di altro Ente Pubblico
- Di altra proprietà (singolo privato)
- Di altra proprietà (associazioni, enti, circoli, ecc.)

Fattibilità urbanistica del progetto

- Adeguato alle previsioni del Piano per il Parco
- Non adeguato alle previsioni del Piano per il Parco
- Adeguato alle previsioni del P.R.G.
- Non adeguato alle previsioni del P.R.G.

Previsioni del Piano per il Parco

Articolazione del territorio

- Zona di riserva integrale (A)
- Zona di riserva orientata (B1)
- Zona di riserva orientata (B2)
- Zona di protezione (C)
- Zona di promozione (D)
- Aree contigue centri edificati interclusi (CEI)
- Aree contigue di cava (ZCC)
- Aree contigue (AC)

Aree soggette a specifiche determinazioni

- Aree di interesse storico-culturale da recuperare
- Aree di riqualificazione insediativa
- Aree di reintegrazione paesistica (ARPA1)
- Aree di reintegrazione paesistica (ARPA2)
- Aree con attività estrattive soggette a piano di comparto

Fruizione sociale - Rete della fruizione

- Anello ferroviario "Treno nei parchi"
- Anello pedemontano
- Strada del Parco ed attraversamenti veicolari
- Viabilità di accesso al Parco
- Viabilità locale
- Viabilità locale a traffico controllato
- "Camminapuane" e percorso della dorsale
- Principali percorsi escursionistici
- Percorsi didattici

Fruizione sociale - Nodi della fruizione

- Porte del Parco
- Soglie del Parco
- Avamposti del Parco

- Parcheggi di attestamento
- Nodi di accesso escursionistico
- Centri per attività didattica e museale
- Aree attrezzate per la fruizione di risorse particolari
- Rifugi ed attività ricettive in quota
- Nuclei con servizi di supporto al sistema fruitivo

Programmi di valorizzazione in rete

- Reti ecologiche e riqualificazione ambientale (a1)
- Accessibilità e trasporti (a2)
- Fruizione e turismo (a3)

Programmi di valorizzazione territoriale

- Apuane meridionali. Panie, Prana e Matanna (b1)
- Il sistema dei paesaggi di cava. Forno e Resceto (b2)
- Apuane settentrionali. Sagro, Vinca, Orto di Donna e valle dell'Edron (b3)

Progetti integrati locali

- Castelnuovo Garfagnana (c1)
- Tre Fiumi (c2)
- Arni - Arnetola (c3)
- Piastramarina (c4)

Unità territoriali

- 1. Monte Prana, Monte Pigione
- 2. Alta Versilia
- 3. Alta valle della Turrice di Gallicano
- 4. Panie, Monte Sumbra
- 5. Monte Altissimo, Arni
- 6. Alte Valli del Fiume Edron
- 7. Monte Pisanino
- 8. Alte Valli del Fiume Frigido
- 9. Monte Sagro

PRINCIPALE FONTE DI FINANZIAMENTO

Regione Toscana - Fondi strutturali 2000-2006 Ob.2 - 3^a Fase

Quadro economico di massima

Voci di spesa	Ammontare
opere e forniture (Euro)	184.892
oneri sicurezza ed ex D.lgs 494/96 (Euro)	10.329
I.V.A. su importo a base d'asta (Euro)	37.805
spese tecniche/progettazione (Euro)	20.658
imprevisti e altre somme a disposiz. (Euro)	4.545
TOTALE	258.228

Quadro finanziario complessivo

Soggetto erogante	Ammontare
Regione Toscana (Lire)	300.000.000
Parco Alpi Apuane e altri sogg. (Lire)	200.000.000
	0
	0
TOTALE	500.000.000



Titolo dell'intervento

completamento mansarde del "Rifugio alpino ex cava 27"

Comune Minucciano **Località** Orto di Donna

Soggetto capofila/ Titolare finanziamento/ Stazione appaltante
Parco delle Alpi Apuane

altri Sogg. coinvolti Provincia Agenzia Regionale
 Comune Associazione ambientalista
 Comunità Montana

TIPOLOGIA D'INTERVENTO
 Nuovo Completamento con nuovo lotto funzionale Completamento di lotto non funzionale

Schema Finanziario Riassuntivo

Fonte dei finanziamenti	Ammontare
LEADER PLUS (Lire)	60.000.000
Bilancio Comune + Bilancio Ente Parco (Lire)	40.000.000

Definizione del progetto

Nessun progetto
 Studio di fattibilità
 Progetto preliminare
 Progetto definitivo
 Progetto esecutivo

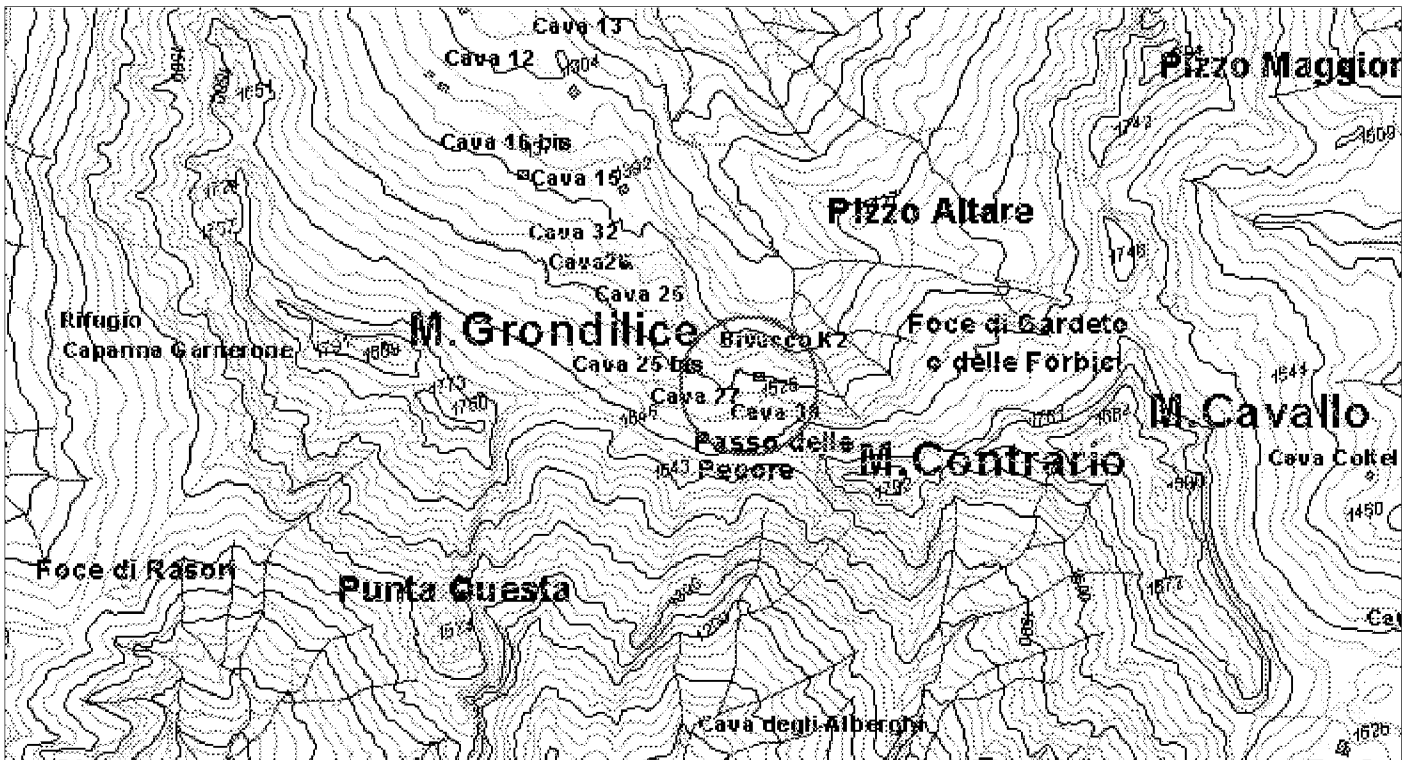
Stato di definizione dell'intervento

In corso di approvazione
 Approvato
 Finanziato
 In corso di attuazione

Tipologia intervento - N° e titolo

<input checked="" type="checkbox"/> 1	Strutture ed infrastrutture di servizio ed innovative	<input type="checkbox"/> 4	Siti di cava, ravaneti e discariche
<input type="checkbox"/> 2	Interventi paesistici, risanamento, recupero ambientale e riqualificazione	<input type="checkbox"/> 5	Paesaggi storici ed interventi di recupero degli insediamenti antichi
<input type="checkbox"/> 3	Gestione acque ed opere idrauliche	<input type="checkbox"/> 6	Percorsi ed itinerari attrezzati per fruizione turistica

identificazione cartografica e/o eventuale fotografia



ELEMENTI DELLA TIPOLOGIA D'INTERVENTO

n° 1

- Realizzazione e miglioramento strade rurali
- Lavori di realizzazione o completamento delle opere di urbanizzazione primaria ed indotta
- Realizzazione di strutture complementari alle attività turistiche
- Realizzazione di strutture funzionali alla fruibilità dell'area
- Adeguamento segnaletica turistica in genere
- Adeguamento di immobili da adibire a sedi museali
- Adeguamento immobili da adibire a strutture ricettive
- Adeguamento immobili da adibire a strutture funzionali al Parco
- Realizzazione di segnaletica stradale
- Acquisto e ristrutturazione edifici
- Energia da fonti rinnovabili
- Gestione rifiuti ed acque reflue
- Innovazione tecnologica

n° 2

- Recupero aree di pregio
- Interventi sulle foreste degradate
- Ricostituzione foreste distrutte da incendi od altro evento calamitoso
- Assetto idrogeologico
- Interventi sul paesaggio agricolo-forestale
- Valorizzazione geositi

n° 3

- Realizzazione , potenziamento e miglioramento acquedotti rurali
- Regimazione delle acque superficiali
- Manutenzione straordinaria opere idrauliche nei corsi d'acqua
- Interventi per valorizzazione e gestione acque oligominerali

n° 4

- Bonifica e recupero ambientale fronti di escavazione
- Bonifica e recupero ambientale dei ravaneti
- Opere di infrastrutturazione e servizi connessi
- Recupero sito di cava con finalità fruibili, didattiche, documentarie, Storiche
- Attività connesse alla attività estrattiva

n° 5

- Recupero singoli manufatti
- Allestimento parchi minerario-archeologici
- Restauro di immobili di valore storico - culturale
- Recupero tessuti e insediamenti storici concentrati
- Recupero tessuti e insediamenti storici sparsi

n° 6

- Adeguamento, ampliamento e realizzazione itinerari attrezzati per turismo naturalistico, trekking a piedi in bicicletta, a cavallo
- Realizzazione di segnaletica idonea per percorsi escursionistici
- Ripristino sentieristica già esistente

DESCRIZIONE DELL'INTERVENTO

Il progetto proposto si pone come completamento e corollario funzionale di un intervento complessivo che ha visto il recupero di vecchi edifici legati alle attività estrattive, oggi dismesse, e la realizzazione di un rifugio in quota attrezzato come centro ricettivo e ristoro funzionale alla riqualificazione e valorizzazione della fruibilità turistica ed escursionistica dell'interno comprensorio formato dall'Orto di Donna e dalla Val Serenaia. Le opere previste in questa fase finale riguardano il completamento del piano mansardato del rifugio, al fine di renderlo agibile e fruibile dal pubblico, attraverso la creazione di un'aula per svolgere didattica ambientale e la realizzazione di n. 2 camere per l'alloggio del gestore del rifugio.

Proprietà del bene

- Di proprietà del soggetto proponente
- Non di proprietà del soggetto proponente ma di altro Ente Pubbico
- Di altra proprietà (singolo privato)
- Di altra proprietà (associazioni, enti, circoli, ecc.)

Fattibilità urbanistica del progetto

- Adeguato alle previsioni del Piano per il Parco
- Non adeguato alle previsioni del Piano per il Parco
- Adeguato alle previsioni del P.R.G.
- Non adeguato alle previsioni del P.R.G.

Previsioni del Piano per il Parco

Articolazione del territorio

- Zona di riserva integrale (A)
- Zona di riserva orientata (B1)
- Zona di riserva orientata (B2)
- Zona di protezione (C)
- Zona di promozione (D)
- Aree contigue centri edificati interclusi (CEI)
- Aree contigue di cava (ZCC)
- Aree contigue (AC)

Aree soggette a specifiche determinazioni

- Aree di interesse storico-culturale da recuperare
- Aree di riqualificazione insediativa
- Aree di reintegrazione paesistica (ARPA1)
- Aree di reintegrazione paesistica (ARPA2)
- Aree con attività estrattive soggette a piano di comparto

Fruizione sociale - Rete della fruizione

- Anello ferroviario "Treno nei parchi"
- Anello pedemontano
- Strada del Parco ed attraversamenti veicolari
- Viabilità di accesso al Parco
- Viabilità locale
- Viabilità locale a traffico controllato
- "Camminapuane" e percorso della dorsale
- Principali percorsi escursionistici
- Percorsi didattici

Fruizione sociale - Nodi della fruizione

- Porte del Parco
- Soglie del Parco
- Avamposti del Parco

- Parcheggi di attestamento
- Nodi di accesso escursionistico
- Centri per attività didattica e museale
- Aree attrezzate per la fruizione di risorse particolari
- Rifugi ed attività ricettive in quota
- Nuclei con servizi di supporto al sistema fruitivo

Programmi di valorizzazione in rete

- Reti ecologiche e riqualificazione ambientale (a1)
- Accessibilità e trasporti (a2)
- Fruizione e turismo (a3)

Programmi di valorizzazione territoriale

- Apuane meridionali. Panie, Prana e Matanna (b1)
- Il sistema dei paesaggi di cava. Forno e Resceto (b2)
- Apuane settentrionali. Sagro, Vinca, Orto di Donna e valle dell'Edron (b3)

Progetti integrati locali

- Castelnuovo Garfagnana (c1)
- Tre Fiumi (c2)
- Arni - Arnetola (c3)
- Piastramarina (c4)

Unità territoriali

- 1. Monte Prana, Monte Pigione
- 2. Alta Versilia
- 3. Alta valle della Turrte di Gallicano
- 4. Panie, Monte Sumbra
- 5. Monte Altissimo, Arni
- 6. Alte Valli del Fiume Edron
- 7. Monte Pisanino
- 8. Alte Valli del Fiume Frigido
- 9. Monte Sagro

PRINCIPALE FONTE DI FINANZIAMENTO

LEADER. PLUS. - G.A.L. Garfagnana

Quadro economico di massima

Voci di spesa	Ammontare
opere e forniture (Euro)	36.152
I.V.A. su importo a base d'asta (Euro)	7.230
spese tecniche/progettazione (Euro)	8.263
	0
	0
TOTALE	51.646

Quadro finanziario complessivo

Soggetto erogante	Ammontare
G.A.L. Garfagnana (Lire)	80.000.000
Parco delle Alpi Apuane (Lire)	10.000.000
Comune di Minucciano (Lire)	10.000.000
	0
TOTALE	100.000.000



Titolo dell'intervento

restauro e recupero funzionale della Chiesa di San Jacopo

Comune Careggine **Località** Isola Santa

Soggetto capofila/ Titolare finanziamento/ Stazione appaltante
Ente Parco Regionale Alpi Apuane

altri Sogg. coinvolti: Provincia Agenzia Regionale
 Comune Associazione ambientalista
 Comunità Montana

TIPOLOGIA D'INTERVENTO

Nuovo Completamento con nuovo lotto funzionale Completamento di lotto non funzionale

SCHEMA FINANZIARIO RIASSUNTIVO

Fonte dei finanziamenti	Ammontare
inziam. Fondaz. Cassa Risparmio Lucca (Lire)	450.000.000

Definizione del progetto

Nessun progetto
 Studio di fattibilità
 Progetto preliminare
 Progetto definitivo
 Progetto esecutivo

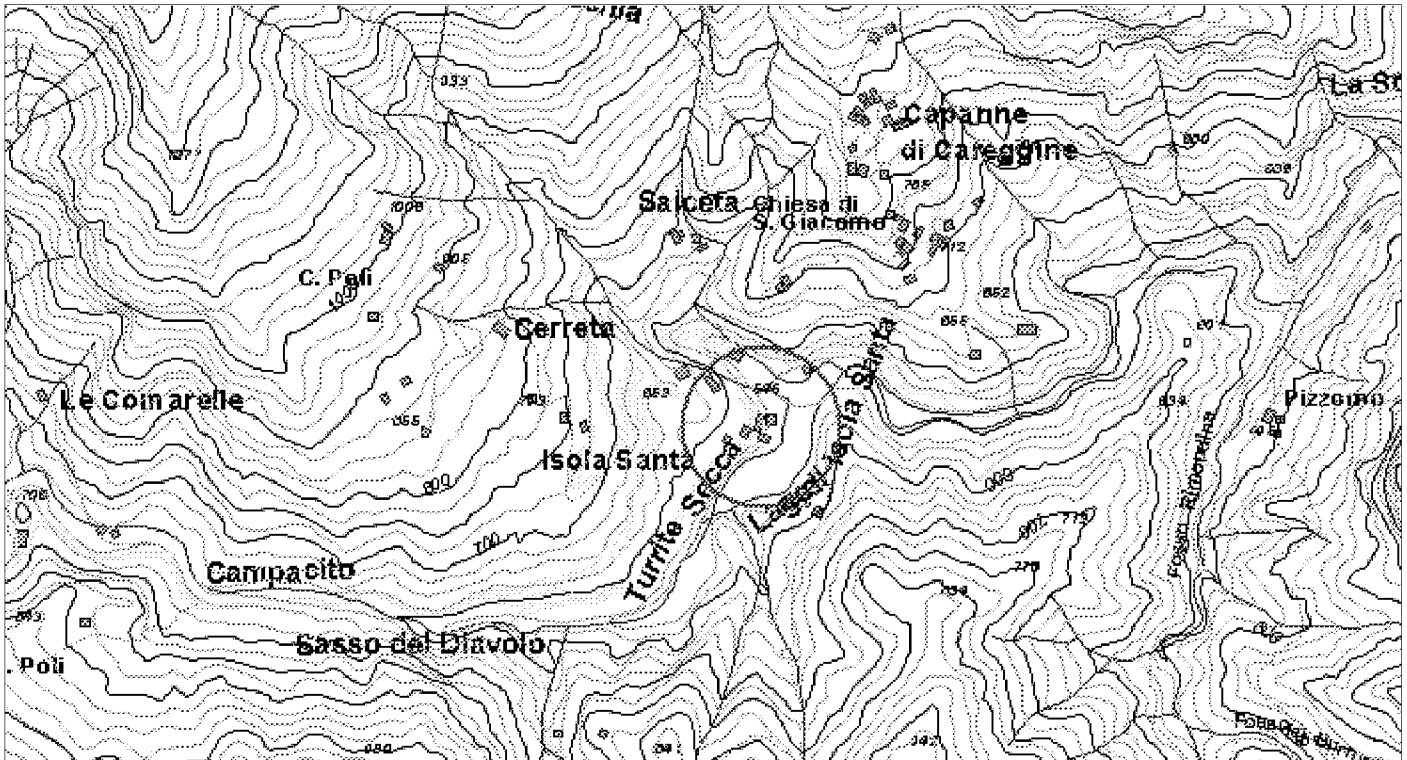
Stato di definizione dell'intervento

In corso di approvazione
 Approvato
 Finanziato
 In corso di attuazione

Tipologia intervento - N° e titolo

<input checked="" type="checkbox"/> 1	Strutture ed infrastrutture di servizio ed innovative	<input type="checkbox"/> 4	Siti di cava, ravaneti e discariche
<input type="checkbox"/> 2	Interventi paesistici, risanamento, recupero ambientale e riqualificazione	<input checked="" type="checkbox"/> 5	Paesaggi storici ed interventi di recupero degli insediamenti antichi
<input type="checkbox"/> 3	Gestione acque ed opere idrauliche	<input type="checkbox"/> 6	Percorsi ed itinerari attrezzati per fruizione turistica

identificazione cartografica e/o eventuale fotografia



ELEMENTI DELLA TIPOLOGIA D'INTERVENTO

n° 1

- Realizzazione e miglioramento strade rurali
- Lavori di realizzazione o completamento delle opere di urbanizzazione primaria ed indotta
- Realizzazione di strutture complementari alle attività turistiche
- Realizzazione di strutture funzionali alla fruibilità dell'area
- Adeguamento segnaletica turistica in genere
- Adeguamento di immobili da adibire a sedi museali
- Adeguamento immobili da adibire a strutture ricettive
- Adeguamento immobili da adibire a strutture funzionali al Parco
- Realizzazione di segnaletica stradale
- Acquisto e ristrutturazione edifici
- Energia da fonti rinnovabili
- Gestione rifiuti ed acque reflue
- Innovazione tecnologica

n° 2

- Recupero aree di pregio
- Interventi sulle foreste degradate
- Ricostituzione foreste distrutte da incendi od altro evento calamitoso
- Assetto idrogeologico
- Interventi sul paesaggio agricolo-forestale
- Valorizzazione geositi

n° 3

- Realizzazione , potenziamento e miglioramento acquedotti rurali
- Regimazione delle acque superficiali
- Manutenzione straordinaria opere idrauliche nei corsi d'acqua
- Interventi per valorizzazione e gestione acque oligominerali

n° 4

- Bonifica e recupero ambientale fronti di escavazione
- Bonifica e recupero ambientale dei ravaneti
- Opere di infrastrutturazione e servizi connessi
- Recupero sito di cava con finalità fruibili, didattiche, documentarie, Storiche
- Attività connesse alla attività estrattiva

n° 5

- Recupero singoli manufatti
- Allestimento parchi minerario-archeologici
- Restauro di immobili di valore storico - culturale
- Recupero tessuti e insediamenti storici concentrati
- Recupero tessuti e insediamenti storici sparsi

n° 6

- Adeguamento, ampliamento e realizzazione itinerari attrezzati per turismo naturalistico, trekking a piedi in bicicletta, a cavallo
- Realizzazione di segnaletica idonea per percorsi escursionistici
- Ripristino sentieristica già esistente

DESCRIZIONE DELL'INTERVENTO

L'intervento consiste nel restauro di un piccolo complesso religioso, localizzato nel cuore delle Apuane, comprendente chiesa ed annessa contenuta struttura destinata anticamente ad ospitare per l'accoglienza dei pellegrini, oggi interamente abbandonato, a seguito della realizzazione negli anni settanta dell'invaso per la produzione di energia idroelettrica, e di conseguenza in pessime condizioni di conservazione e di precaria sicurezza statica, sia per quanto riguarda le strutture che per i paramenti e le decorazioni. Le opere di restauro previste comprendono: il consolidamento generale delle strutture dell'edificio e la bonifica del sito circostante per la verifica di stabilità del promontorio roccioso su cui l'edificio è collocato, il restauro della struttura del tetto e la ricostruzione della copertura (oggi per la gran parte mancante), il ripristino e la ricostruzione del pavimento, il restauro ed il consolidamento dei paramenti murari interni, il restauro e la ricollocazione nelle posizioni originali di tutte le cornici e degli elementi decorativi interni ed esterni, la ricostruzione ed il ricollocazione dei serramenti per porte e finestre, opere generali di restauro approfondito dei paramenti della facciata principale, connesse opere di restauro delle facciate laterali, opere generali di sistemazioni esterne, anche al fine di rendere fruibile il sito in modo agevole e sicuro. L'intervento prevede che possa essere attuato, a seguito delle opere di restauro, un recupero funzionale dei volumi resi nuovamente agibili; in particolare il recupero a nuove funzioni, non più religiose, prevede l'utilizzo come spazi per manifestazioni culturali, tra i quali: spazio per eventi museali temporanei, punto per accoglienza visitatori del Parco, sala riunioni/convegni ad uso delle comunità locali. Nell'intervento complessivo viene proposto anche il recupero ambientale di alcuni siti di cava dismessi prossimi all'abitato di Isola Santa ed utilizzabili come aree di attestazione turistica e di parcheggio, funzionali alla fruibilità del borgo

Proprietà del bene

- Di proprietà del soggetto proponente
- Non di proprietà del soggetto proponente ma di altro Ente Pubbico
- Di altra proprietà (singolo privato)
- Di altra proprietà (associazioni, enti, circoli, ecc.)

Fattibilità urbanistica del progetto

- Adeguato alle previsioni del Piano per il Parco
- Non adeguato alle previsioni del Piano per il Parco
- Adeguato alle previsioni del P.R.G.
- Non adeguato alle previsioni del P.R.G.

Previsioni del Piano per il Parco

Articolazione del territorio

- Zona di riserva integrale (A)
- Zona di riserva orientata (B1)
- Zona di riserva orientata (B2)
- Zona di protezione (C)
- Zona di promozione (D)
- Aree contigue centri edificati interclusi (CEI)
- Aree contigue di cava (ZCC)
- Aree contigue (AC)

Aree soggette a specifiche determinazioni

- Aree di interesse storico-culturale da recuperare
- Aree di riqualificazione insediativa
- Aree di reintegrazione paesistica (ARPA1)
- Aree di reintegrazione paesistica (ARPA2)
- Aree con attività estrattive soggette a piano di comparto

Fruizione sociale - Rete della fruizione

- Anello ferroviario "Treno nei parchi"
- Anello pedemontano
- Strada del Parco ed attraversamenti veicolari
- Viabilità di accesso al Parco
- Viabilità locale
- Viabilità locale a traffico controllato
- "Camminapuane" e percorso della dorsale
- Principali percorsi escursionistici
- Percorsi didattici

Fruizione sociale - Nodi della fruizione

- Porte del Parco
- Soglie del Parco
- Avamposti del Parco

- Parcheggi di attestamento
- Nodi di accesso escursionistico
- Centri per attività didattica e museale
- Aree attrezzate per la fruizione di risorse particolari
- Rifugi ed attività ricettive in quota
- Nuclei con servizi di supporto al sistema fruitivo

Programmi di valorizzazione in rete

- Reti ecologiche e riqualificazione ambientale (a1)
- Accessibilità e trasporti (a2)
- Fruizione e turismo (a3)

Programmi di valorizzazione territoriale

- Apuane meridionali. Panie, Prana e Matanna (b1)
- Il sistema dei paesaggi di cava. Forno e Resceto (b2)
- Apuane settentrionali. Sagro, Vinca, Orto di Donna e valle dell'Edron (b3)

Progetti integrati locali

- Castelnuovo Garfagnana (c1)
- Tre Fiumi (c2)
- Arni - Arnetola (c3)
- Piastramarina (c4)

Unità territoriali

- 1. Monte Prana, Monte Pigione
- 2. Alta Versilia
- 3. Alta valle della Turrice di Gallicano
- 4. Panie, Monte Sumbra
- 5. Monte Altissimo, Arni
- 6. Alte Valli del Fiume Edron
- 7. Monte Pisanino
- 8. Alte Valli del Fiume Frigido
- 9. Monte Sagro

PRINCIPALE FONTE DI FINANZIAMENTO

finanziamenti Fondazione Cassa di Risparmio di Lucca

Quadro economico di massima

Voci di spesa	Ammontare
opere e forniture (Lire)	380.000.000
I.V.A. su importo a base d'asta (Lire)	38.000.000
spese tecniche/progettazione (Lire)	20.000.000
spese per acquisizioni proprietà (Lire)	6.000.000
imprevisti e altre somme a disposiz. (Lire)	6.000.000
TOTALE	450.000.000

Quadro finanziario complessivo

Soggetto erogante	Ammontare
Fondaz. Cassa Risparmio Lucca (Lire)	450.000.000
	0
	0
	0
TOTALE	450.000.000



Titolo dell'intervento

Centro polifunzionale agrituristico, zootecnico e agricolo sperimentale

Comune Careggine **Località** Bosa

Soggetto capofila/ Titolare finanziamento/ Stazione appaltante
Ente Parco Regionale Alpi Apuane

altri Sogg. coinvolti: Provincia Agenzia Regionale
 Comune Associazione ambientalista
 Comunità Montana

TIPOLOGIA D'INTERVENTO
 Nuovo Completamento con nuovo lotto funzionale Completamento di lotto non funzionale

SCHEMA FINANZIARIO RIASSUNTIVO

Fonte dei finanziamenti	Ammontare
LEADER PLUS (Lire)	960.000.000
contributi privati (Lire)	240.000.000

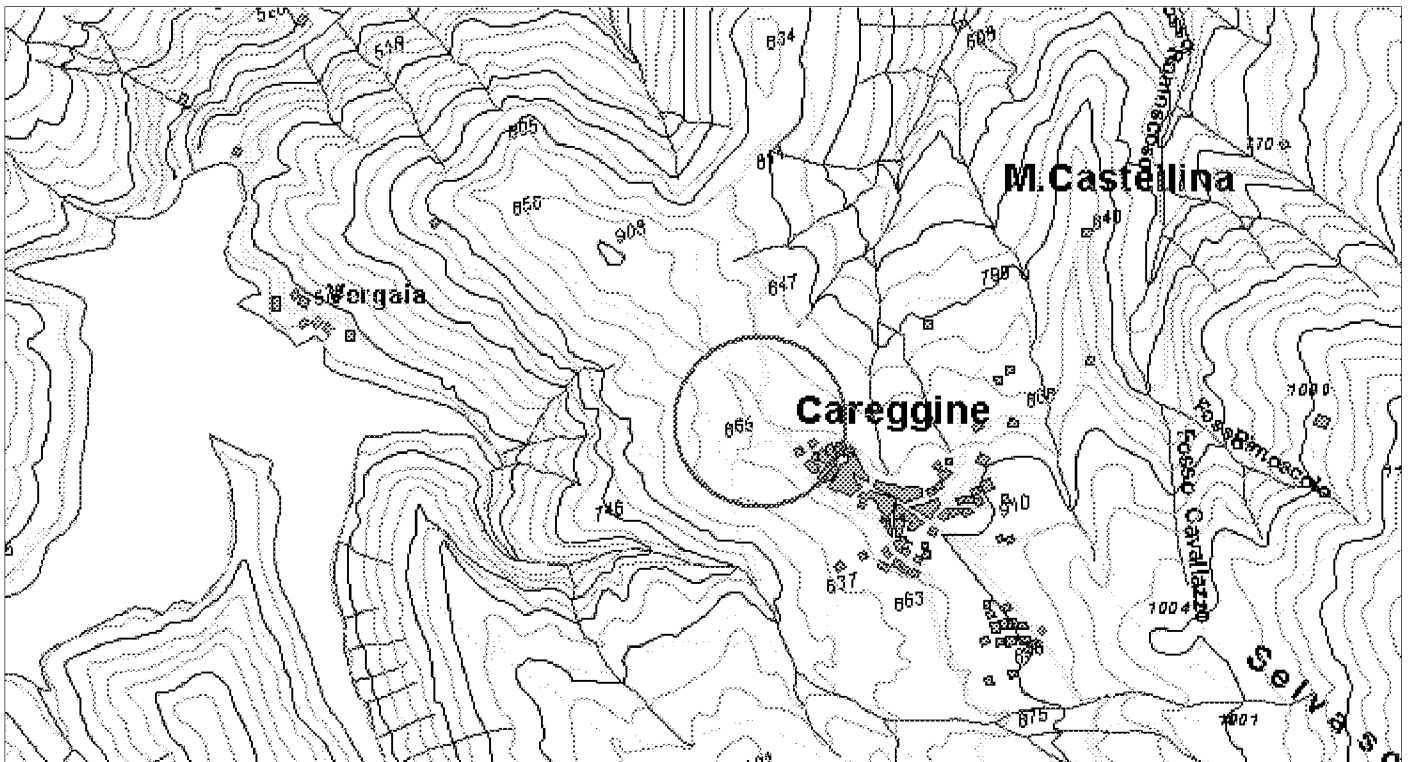
Definizione del progetto
 Nessun progetto
 Studio di fattibilità
 Progetto preliminare
 Progetto definitivo
 Progetto esecutivo

Stato di definizione dell'intervento
 In corso di approvazione
 Approvato
 Finanziato
 In corso di attuazione

Tipologia intervento - N° e titolo

<input checked="" type="checkbox"/> 1	Strutture ed infrastrutture di servizio ed innovative	<input type="checkbox"/> 4	Siti di cava, ravaneti e discariche
<input checked="" type="checkbox"/> 2	Interventi paesistici, risanamento, recupero ambientale e riqualificazione	<input type="checkbox"/> 5	Paesaggi storici ed interventi di recupero degli insediamenti antichi
<input type="checkbox"/> 3	Gestione acque ed opere idrauliche	<input checked="" type="checkbox"/> 6	Percorsi ed itinerari attrezzati per fruizione turistica

identificazione cartografica e/o eventuale fotografia



ELEMENTI DELLA TIPOLOGIA D'INTERVENTO

n° 1

- Realizzazione e miglioramento strade rurali
- Lavori di realizzazione o completamento delle opere di urbanizzazione primaria ed indotta
- Realizzazione di strutture complementari alle attività turistiche
- Realizzazione di strutture funzionali alla fruibilità dell'area
- Adeguamento segnaletica turistica in genere
- Adeguamento di immobili da adibire a sedi museali
- Adeguamento immobili da adibire a strutture ricettive
- Adeguamento immobili da adibire a strutture funzionali al Parco
- Realizzazione di segnaletica stradale
- Acquisto e ristrutturazione edifici
- Energia da fonti rinnovabili
- Gestione rifiuti ed acque reflue
- Innovazione tecnologica

n° 3

- Realizzazione, potenziamento e miglioramento acquedotti rurali
- Regimazione delle acque superficiali
- Manutenzione straordinaria opere idrauliche nei corsi d'acqua
- Interventi per valorizzazione e gestione acque oligominerali

n° 4

- Bonifica e recupero ambientale fronti di escavazione
- Bonifica e recupero ambientale dei ravaneti
- Opere di infrastrutturazione e servizi connessi
- Recupero sito di cava con finalità fruibili, didattiche, documentarie, Storiche
- Attività connesse alla attività estrattiva

n° 5

- Recupero singoli manufatti
- Allestimento parchi minerario-archeologici
- Restauro di immobili di valore storico - culturale
- Recupero tessuti e insediamenti storici concentrati
- Recupero tessuti e insediamenti storici sparsi

n° 6

- Adeguamento, ampliamento e realizzazione itinerari attrezzati per turismo naturalistico, trekking a piedi in bicicletta, a cavallo
- Realizzazione di segnaletica idonea per percorsi escursionistici
- Ripristino sentieristica già esistente

n° 2

- Recupero aree di pregio
- Interventi sulle foreste degradate
- Ricostituzione foreste distrutte da incendi od altro evento calamitoso
- Assetto idrogeologico
- Interventi sul paesaggio agricolo-forestale
- Valorizzazione geositi

DESCRIZIONE DELL'INTERVENTO

Il centro polifunzionale agricolo proposto è volto alla creazione di una struttura sperimentale per tecniche produttive e gestionali rivolte a piante da frutto autoctone (civar locali) e piante officinali, funzionalmente collegata con il Vivaio Forestale di Camporgiano; a questa struttura si associa lo sviluppo di un centro zootecnico per il mantenimento di razze bovine, ovine e suine in via di estinzioni, le c.d. razze reliquia, con la possibilità di ospitare anche alcuni esemplari di razze equine ed asinine da allevare con finalità per impieghi nelle attività di trekking, forestali e di recupero ambientale. Gli interventi previsti comprendono il restauro architettonico strutturale ed il recupero funzionale degli edifici ancora presenti, sia annessi rurali che antiche abitazioni contadine, il recupero del paesaggio agrario e delle aree rurali dismesse attraverso principalmente la sistemazione ed il riuso agricolo dei fondi idonei e l'organizzazione di edifici specialistici di servizio, anche con la realizzazione di nuove strutture di tipo tecnico costruttivo c.d. "leggero", nonché l'allestimento di arredi ed attrezzature necessari alla messa in esercizio dell'azienda agricola, la realizzazione di nuove strutture per l'utilizzo di energia da fonti rinnovabili (in particolare biomasse e solare). Alle funzioni agricole preminenti, sopra descritte, si collega una attività ricettiva con funzioni didattico educative, in grado di dimostrare ed illustrare agli ospiti la conduzione di una azienda agricola biologica modello; in queste funzioni turistico fruibili del centro agricolo, funzionali alle finalità del parco, è compresa anche la creazione di un punto tappa qualificato del costituendo sistema di ippovie apuane, dotato di accoglienza e ricovero per gli animali.

Proprietà del bene

- Di proprietà del soggetto proponente
- Non di proprietà del soggetto proponente ma di altro Ente Pubbico
- Di altra proprietà (singolo privato)
- Di altra proprietà (associazioni, enti, circoli, ecc.)

Fattibilità urbanistica del progetto

- Adeguato alle previsioni del Piano per il Parco
- Non adeguato alle previsioni del Piano per il Parco
- Adeguato alle previsioni del P.R.G.
- Non adeguato alle previsioni del P.R.G.

Previsioni del Piano per il Parco

Articolazione del territorio

- Zona di riserva integrale (A)
- Zona di riserva orientata (B1)
- Zona di riserva orientata (B2)
- Zona di protezione (C)
- Zona di promozione (D)
- Aree contigue centri edificati interclusi (CEI)
- Aree contigue di cava (ZCC)
- Aree contigue (AC)

Aree soggette a specifiche determinazioni

- Aree di interesse storico-culturale da recuperare
- Aree di riqualificazione insediativa
- Aree di reintegrazione paesistica (ARPA1)
- Aree di reintegrazione paesistica (ARPA2)
- Aree con attività estrattive soggette a piano di comparto

Fruizione sociale - Rete della fruizione

- Anello ferroviario "Treno nei parchi"
- Anello pedemontano
- Strada del Parco ed attraversamenti veicolari
- Viabilità di accesso al Parco
- Viabilità locale
- Viabilità locale a traffico controllato
- "Camminapuane" e percorso della dorsale
- Principali percorsi escursionistici
- Percorsi didattici

Fruizione sociale - Nodi della fruizione

- Porte del Parco
- Soglie del Parco
- Avamposti del Parco

- Parcheggi di attestamento
- Nodi di accesso escursionistico
- Centri per attività didattica e museale
- Aree attrezzate per la fruizione di risorse particolari
- Rifugi ed attività ricettive in quota
- Nuclei con servizi di supporto al sistema fruitivo

Programmi di valorizzazione in rete

- Reti ecologiche e riqualificazione ambientale (a1)
- Accessibilità e trasporti (a2)
- Fruizione e turismo (a3)

Programmi di valorizzazione territoriale

- Apuane meridionali. Panie, Prana e Matanna (b1)
- Il sistema dei paesaggi di cava. Forno e Resceto (b2)
- Apuane settentrionali. Sagro, Vinca, Orto di Donna e valle dell'Edron (b3)

Progetti integrati locali

- Castelnuovo Garfagnana (c1)
- Tre Fiumi (c2)
- Arni - Arnetola (c3)
- Piastramarina (c4)

Unità territoriali

- 1. Monte Prana, Monte Pigione
- 2. Alta Versilia
- 3. Alta valle della Turrte di Gallicano
- 4. Panie, Monte Sumbra
- 5. Monte Altissimo, Arni
- 6. Alte Valli del Fiume Edron
- 7. Monte Pisanino
- 8. Alte Valli del Fiume Frigido
- 9. Monte Sagro

PRINCIPALE FONTE DI FINANZIAMENTO

convenzione G.A.L.

Quadro economico di massima

Voci di spesa	Ammontare
opere e forniture (Euro)	438.988
I.V.A. (Euro)	87.798
spese tecniche/progettazione (Euro)	25.823
acquisto arredi/attrezzature agricole (Euro)	61.975
imprevisti e altre somme a disposiz. (Euro)	5.165
TOTALE	619.748

Quadro finanziario complessivo

Soggetto erogante	Ammontare
G.A.L. Garfagnana (Lire)	960.000.000
Soggetto Privato (Lire)	240.000.000
	0
	0
TOTALE	1.200.000.000



Titolo dell'intervento

valorizzazione di sito di interesse paleontologico

Comune Carrara **Località** Tecchia della Gabelaccia

Soggetto capofila/ Titolare finanziamento/ Stazione appaltante
Ente Parco Regionale Alpi Apuane

altri Sogg. coinvolti: Provincia Agenzia Regionale Comune Associazione ambientalista Comunità Montana

TIPOLOGIA D'INTERVENTO
 Nuovo Completamento con nuovo lotto funzionale Completamento di lotto non funzionale

SCHEMA FINANZIARIO RIASSUNTIVO

Fonte dei finanziamenti	Ammontare
Indicazione Cassa di Risparmio di Carrara (Lire)	146.400.000

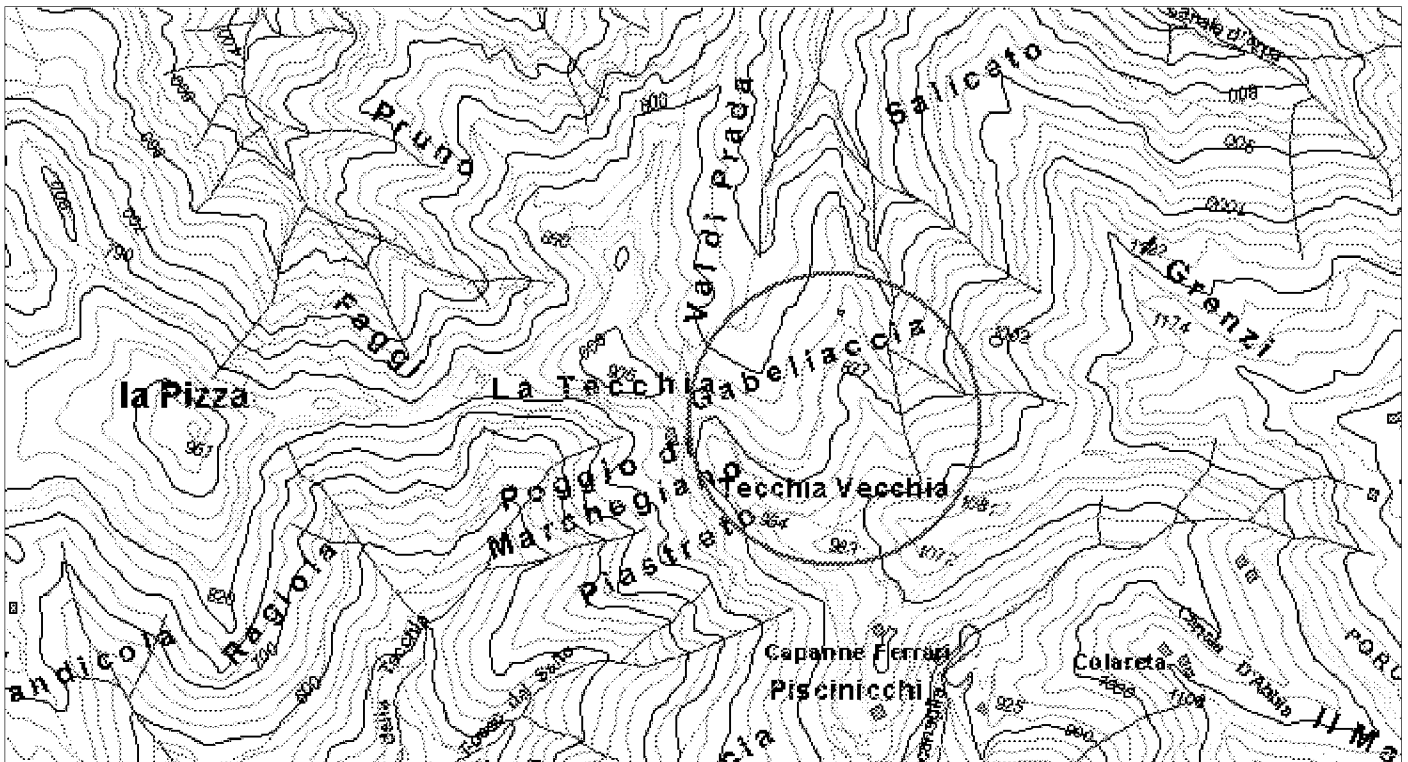
Definizione del progetto
 Nessun progetto
 Studio di fattibilità
 Progetto preliminare
 Progetto definitivo
 Progetto esecutivo

Stato di definizione dell'intervento
 In corso di approvazione
 Approvato
 Finanziato
 In corso di attuazione

Tipologia intervento - N° e titolo

<input type="checkbox"/> 1	Strutture ed infrastrutture di servizio ed innovative	<input type="checkbox"/> 4	Siti di cava, ravaneti e discariche
<input checked="" type="checkbox"/> 2	Interventi paesistici, risanamento, recupero ambientale e riqualificazione	<input type="checkbox"/> 5	Paesaggi storici ed interventi di recupero degli insediamenti antichi
<input type="checkbox"/> 3	Gestione acque ed opere idrauliche	<input checked="" type="checkbox"/> 6	Percorsi ed itinerari attrezzati per fruizione turistica

identificazione cartografica e/o eventuale fotografia



ELEMENTI DELLA TIPOLOGIA D'INTERVENTO

n° 1

- Realizzazione e miglioramento strade rurali
- Lavori di realizzazione o completamento delle opere di urbanizzazione primaria ed indotta
- Realizzazione di strutture complementari alle attività turistiche
- Realizzazione di strutture funzionali alla fruibilità dell'area
- Adeguamento segnaletica turistica in genere
- Adeguamento di immobili da adibire a sedi museali
- Adeguamento immobili da adibire a strutture ricettive
- Adeguamento immobili da adibire a strutture funzionali al Parco
- Realizzazione di segnaletica stradale
- Acquisto e ristrutturazione edifici
- Energia da fonti rinnovabili
- Gestione rifiuti ed acque reflue
- Innovazione tecnologica

n° 3

- Realizzazione , potenziamento e miglioramento acquedotti rurali
- Regimazione delle acque superficiali
- Manutenzione straordinaria opere idrauliche nei corsi d'acqua
- Interventi per valorizzazione e gestione acque oligominerali

n° 4

- Bonifica e recupero ambientale fronti di escavazione
- Bonifica e recupero ambientale dei ravaneti
- Opere di infrastrutturazione e servizi connessi
- Recupero sito di cava con finalità fruibili, didattiche, documentarie, Storiche
- Attività connesse alla attività estrattiva

n° 5

- Recupero singoli manufatti
- Allestimento parchi minerario-archeologici
- Restauro di immobili di valore storico - culturale
- Recupero tessuti e insediamenti storici concentrati
- Recupero tessuti e insediamenti storici sparsi

n° 6

- Adeguamento, ampliamento e realizzazione itinerari attrezzati per turismo naturalistico, trekking a piedi in bicicletta, a cavallo
- Realizzazione di segnaletica idonea per percorsi escursionistici
- Ripristino sentieristica già esistente

n° 2

- Recupero aree di pregio
- Interventi sulle foreste degradate
- Ricostituzione foreste distrutte da incendi od altro evento calamitoso
- Assetto idrogeologico
- Interventi sul paesaggio agricolo-forestale
- Valorizzazione geositi

DESCRIZIONE DELL'INTERVENTO

L'intervento si propone come finalità prioritarie quelle volte alla conservazione dei luoghi ed al loro recupero sia dal punto di vista ambientale che storico culturale, e pertanto a rendere le aree interessate fruibili al pubblico e nello stesso tempo a conservarne la memoria, a tramandarla nel tempo e dunque a proteggere i siti da tutte quelle azioni che potrebbero nel tempo degradarne l'ambiente circostante e disperderne la memoria ed il valore storico-documentario. Gli interventi di conservazione e di valorizzazione sono volti alle valenze di interesse preistorico e geo-antropologico del sito, prevedendo anzitutto azioni di documentazione storica, di ricerca archeologica ambientale, al fine di fornire la collocazione spazio temporale dei siti e la dotazioni di informazioni necessarie ad visitabilità ed alla fruibilità consapevole dei luoghi; ne conseguono interventi sul territorio volti al recupero, alla valorizzazione ed alla definitiva conservazione delle aree, finalizzata alla restituzione degli ambienti originari ed a rendere gli stessi visitabili dal pubblico in sicurezza, senza che le attività di visita e documentazione possano interferire con gli ecosistemi, danneggiare gli ambienti e/o minacciare la conservazione delle memorie storiche dei luoghi. Vengono previste opere per indagini archeologiche, manutenzione straordinaria delle aree e dei tracciati di accesso esistenti, eventuale recupero e ripristino di tracciati in cattivo stato di conservazione, restauro e conservazione di manufatti presenti, realizzazione di opere volte alla museificazione delle testimonianze storiche, realizzazione di interventi per la messa in sicurezza dei siti, di nuove attrezzature di servizio alla percorribilità pedonale e alla visitabilità dei siti, allestimento e messa in opera di segnaletica informativa e di cartellonistica documentaria, anche attraverso totem informativi alimentati da pannelli fotovoltaici.

Proprietà del bene

- Di proprietà del soggetto proponente
- Non di proprietà del soggetto proponente ma di altro Ente Pubbico
- Di altra proprietà (singolo privato)
- Di altra proprietà (associazioni, enti, circoli, ecc.)

Fattibilità urbanistica del progetto

- Adeguato alle previsioni del Piano per il Parco
- Non adeguato alle previsioni del Piano per il Parco
- Adeguato alle previsioni del P.R.G.
- Non adeguato alle previsioni del P.R.G.

Previsioni del Piano per il Parco

Articolazione del territorio

- Zona di riserva integrale (A)
- Zona di riserva orientata (B1)
- Zona di riserva orientata (B2)
- Zona di protezione (C)
- Zona di promozione (D)
- Aree contigue centri edificati interclusi (CEI)
- Aree contigue di cava (ZCC)
- Aree contigue (AC)

Aree soggette a specifiche determinazioni

- Aree di interesse storico-culturale da recuperare
- Aree di riqualificazione insediativa
- Aree di reintegrazione paesistica (ARPA1)
- Aree di reintegrazione paesistica (ARPA2)
- Aree con attività estrattive soggette a piano di comparto

Fruizione sociale - Rete della fruizione

- Anello ferroviario "Treno nei parchi"
- Anello pedemontano
- Strada del Parco ed attraversamenti veicolari
- Viabilità di accesso al Parco
- Viabilità locale
- Viabilità locale a traffico controllato
- "Camminapuane" e percorso della dorsale
- Principali percorsi escursionistici
- Percorsi didattici

Fruizione sociale - Nodi della fruizione

- Porte del Parco
- Soglie del Parco
- Avamposti del Parco

- Parcheggi di attestamento
- Nodi di accesso escursionistico
- Centri per attività didattica e museale
- Aree attrezzate per la fruizione di risorse particolari
- Rifugi ed attività ricettive in quota
- Nuclei con servizi di supporto al sistema fruitivo

Programmi di valorizzazione in rete

- Reti ecologiche e riqualificazione ambientale (a1)
- Accessibilità e trasporti (a2)
- Fruizione e turismo (a3)

Programmi di valorizzazione territoriale

- Apuane meridionali. Panie, Prana e Matanna (b1)
- Il sistema dei paesaggi di cava. Forno e Resceto (b2)
- Apuane settentrionali. Sagro, Vinca, Orto di Donna e valle dell'Edron (b3)

Progetti integrati locali

- Castelnuovo Garfagnana (c1)
- Tre Fiumi (c2)
- Arni - Arnetola (c3)
- Piastramarina (c4)

Unità territoriali

- 1. Monte Prana, Monte Pigione
- 2. Alta Versilia
- 3. Alta valle della Turrte di Gallicano
- 4. Panie, Monte Sumbra
- 5. Monte Altissimo, Arni
- 6. Alte Valli del Fiume Edron
- 7. Monte Pisanino
- 8. Alte Valli del Fiume Frigido
- 9. Monte Sagro

PRINCIPALE FONTE DI FINANZIAMENTO

Finanziamenti della Fondazione Cassa di Risparmio di Carrara

Quadro economico di massima

Voci di spesa	Ammontare
opere e forniture (Lire)	105.000.000
I.V.A. (Lire)	24.400.000
spese tecniche/progettazione (Lire)	12.000.000
oneri sicurezza ed ex D.lgs 494/96 (Lire)	5.000.000
	0
TOTALE	146.400.000

Quadro finanziario complessivo

Soggetto erogante	Ammontare
Fondazione Cassa Risparmio Carrara	146.400.000
	0
	0
	0
TOTALE	146.400.000



Titolo dell'intervento

valorizzazione di sito di interesse paleontologico e archeologico

Comune Massa **Località** Buita - Canevara

Soggetto capofila/ Titolare finanziamento/ Stazione appaltante
Ente Parco Regionale Alpi Apuane

altri Sogg. coinvolti

Provincia Agenzia Regionale
 Comune Associazione ambientalista
 Comunità Montana

TIPOLOGIA D'INTERVENTO

Nuovo Completamento con nuovo lotto funzionale Completamento di lotto non funzionale

SCHEMA FINANZIARIO RIASSUNTIVO

Fonte dei finanziamenti	Ammontare
Indagine Cassa di Risparmio di Carrara (Lire)	355.000.000

Definizione del progetto

Nessun progetto
 Studio di fattibilità
 Progetto preliminare
 Progetto definitivo
 Progetto esecutivo

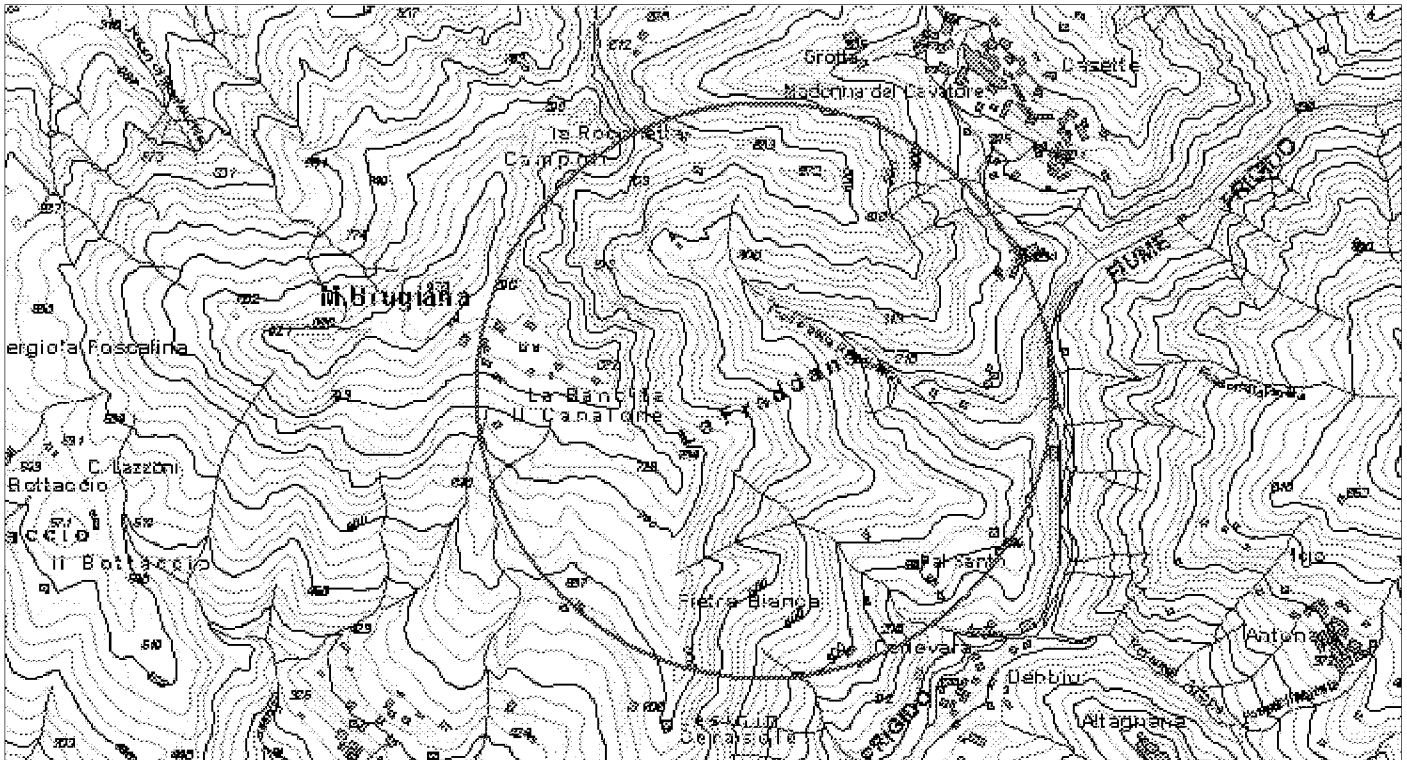
Stato di definizione dell'intervento

In corso di approvazione
 Approvato
 Finanziato
 In corso di attuazione

Tipologia intervento - N° e titolo

<input type="checkbox"/> 1	Strutture ed infrastrutture di servizio ed innovative	<input type="checkbox"/> 4	Siti di cava, ravaneti e discariche
<input type="checkbox"/> 2	Interventi paesistici, risanamento, recupero ambientale e riqualificazione	<input checked="" type="checkbox"/> 5	Paesaggi storici ed interventi di recupero degli insediamenti antichi
<input type="checkbox"/> 3	Gestione acque ed opere idrauliche	<input checked="" type="checkbox"/> 6	Percorsi ed itinerari attrezzati per fruizione turistica

identificazione cartografica e/o eventuale fotografia



ELEMENTI DELLA TIPOLOGIA D'INTERVENTO

n° 1

- Realizzazione e miglioramento strade rurali
- Lavori di realizzazione o completamento delle opere di urbanizzazione primaria ed indotta
- Realizzazione di strutture complementari alle attività turistiche
- Realizzazione di strutture funzionali alla fruibilità dell'area
- Adeguamento segnaletica turistica in genere
- Adeguamento di immobili da adibire a sedi museali
- Adeguamento immobili da adibire a strutture ricettive
- Adeguamento immobili da adibire a strutture funzionali al Parco
- Realizzazione di segnaletica stradale
- Acquisto e ristrutturazione edifici
- Energia da fonti rinnovabili
- Gestione rifiuti ed acque reflue
- Innovazione tecnologica

n° 2

- Recupero aree di pregio
- Interventi sulle foreste degradate
- Ricostituzione foreste distrutte da incendi od altro evento calamitoso
- Assetto idrogeologico
- Interventi sul paesaggio agricolo-forestale
- Valorizzazione geositi

n° 3

- Realizzazione, potenziamento e miglioramento acquedotti rurali
- Regimazione delle acque superficiali
- Manutenzione straordinaria opere idrauliche nei corsi d'acqua
- Interventi per valorizzazione e gestione acque oligominerali

n° 4

- Bonifica e recupero ambientale fronti di escavazione
- Bonifica e recupero ambientale dei ravaneti
- Opere di infrastrutturazione e servizi connessi
- Recupero sito di cava con finalità fruibili, didattiche, documentarie, Storiche
- Attività connesse alla attività estrattiva

n° 5

- Recupero singoli manufatti
- Allestimento parchi minerario-archeologici
- Restauro di immobili di valore storico - culturale
- Recupero tessuti e insediamenti storici concentrati
- Recupero tessuti e insediamenti storici sparsi

n° 6

- Adeguamento, ampliamento e realizzazione itinerari attrezzati per turismo naturalistico, trekking a piedi in bicicletta, a cavallo
- Realizzazione di segnaletica idonea per percorsi escursionistici
- Ripristino sentieristica già esistente

DESCRIZIONE DELL'INTERVENTO

Obiettivo principale dell'intervento proposto è quello di valorizzare il circuito della sentieristica minore allegato all'antica Via Vandelli, riscoprendo la valenza culturale del paesaggio e del comprensorio interessato. In particolare l'attenzione viene concentrata su alcuni aspetti archeologici documentari, che nel sito in questione manifestano tangibili segni stratificati di un passato storico. L'indagine archeologica e lo studio delle strutture architettoniche emergenti comportano un restauro d'emergenza, con il recupero di numerose testimonianze di cultura materiale ed il ripristino del sentiero di accesso, che ricalca antichi tracciati; queste azioni costituiscono il percorso da seguire per arrivare al recupero del ruolo storico culturale dell'area, rendendone possibile la sua fruizione turistica in modo consapevole e sostenibile oltreché da un punto di vista scientifico. Ogni attività di recupero sarà improntata nel rispetto dell'ambiente e quindi nell'uso di tecnologie compatibili, quali opere di bioarchitettura e ingegneria naturalistica. Il progetto prevede complessivamente opere volte al recupero del sentiero Canevara - Buita - La Rocchetta e conseguenti opere connesse ad indagini archeologiche nel sito di Buita. Il recupero del sentiero e funzionalmente alla valorizzazione dell'area archeologica, attraverso di esso raggiungibile; vengono in particolare previsti pulizia della vegetazione infestante, consolidamento e ripristino di alcuni tratti di selciato originario e dei muri di contenimento a secco; restauro e valorizzazione di manufatti caratteristici attestati lungo il percorso (tipo macine in pietra), allestimento ed installazione di segnaletica didattico informativa. Per ciò che interessa l'area sommitale viene previsto uno scavo archeologico, condotto con metodo scientifico, attraverso l'uso di specifiche tecniche, ed un primo intervento di restauro/consolidamento d'emergenza. Dopo una pulizia generale dell'area vengono previsti saggi stratigrafici mirati, tali da riportare in vista le strutture murarie originali. L'analisi stratigrafica dei

Proprietà del bene

- Di proprietà del soggetto proponente
- Non di proprietà del soggetto proponente ma di altro Ente Pubbico
- Di altra proprietà (singolo privato)
- Di altra proprietà (associazioni, enti, circoli, ecc.)

Fattibilità urbanistica del progetto

- Adeguato alle previsioni del Piano per il Parco
- Non adeguato alle previsioni del Piano per il Parco
- Adeguato alle previsioni del P.R.G.
- Non adeguato alle previsioni del P.R.G.

Previsioni del Piano per il Parco

Articolazione del territorio

- Zona di riserva integrale (A)
- Zona di riserva orientata (B1)
- Zona di riserva orientata (B2)
- Zona di protezione (C)
- Zona di promozione (D)
- Aree contigue centri edificati interclusi (CEI)
- Aree contigue di cava (ZCC)
- Aree contigue (AC)

Aree soggette a specifiche determinazioni

- Aree di interesse storico-culturale da recuperare
- Aree di riqualificazione insediativa
- Aree di reintegrazione paesistica (ARPA1)
- Aree di reintegrazione paesistica (ARPA2)
- Aree con attività estrattive soggette a piano di comparto

Fruizione sociale - Rete della fruizione

- Anello ferroviario "Treno nei parchi"
- Anello pedemontano
- Strada del Parco ed attraversamenti veicolari
- Viabilità di accesso al Parco
- Viabilità locale
- Viabilità locale a traffico controllato
- "Camminapuane" e percorso della dorsale
- Principali percorsi escursionistici
- Percorsi didattici

Fruizione sociale - Nodi della fruizione

- Porte del Parco
- Soglie del Parco
- Avamposti del Parco

- Parcheggi di attestamento
- Nodi di accesso escursionistico
- Centri per attività didattica e museale
- Aree attrezzate per la fruizione di risorse particolari
- Rifugi ed attività ricettive in quota
- Nuclei con servizi di supporto al sistema fruitivo

Programmi di valorizzazione in rete

- Reti ecologiche e riqualificazione ambientale (a1)
- Accessibilità e trasporti (a2)
- Fruizione e turismo (a3)

Programmi di valorizzazione territoriale

- Apuane meridionali. Panie, Prana e Matanna (b1)
- Il sistema dei paesaggi di cava. Forno e Resceto (b2)
- Apuane settentrionali. Sagro, Vinca, Orto di Donna e valle dell'Edron (b3)

Progetti integrati locali

- Castelnuovo Garfagnana (c1)
- Tre Fiumi (c2)
- Arni - Arnetola (c3)
- Piastramarina (c4)

Unità territoriali

- 1. Monte Prana, Monte Pigione
- 2. Alta Versilia
- 3. Alta valle della Turrice di Gallicano
- 4. Panie, Monte Sumbra
- 5. Monte Altissimo, Arni
- 6. Alte Valli del Fiume Edron
- 7. Monte Pisanino
- 8. Alte Valli del Fiume Frigido
- 9. Monte Sagro

PRINCIPALE FONTE DI FINANZIAMENTO

Finanziamenti della Fondazione Cassa di Risparmio di Carrara

Quadro economico di massima

Voci di spesa	Ammontare
opere e forniture (Lire)	278.727.750
I.V.A. (Lire)	55.745.550
spese tecniche/progettazione (Lire)	16.000.000
oneri sicurezza ed ex D.lgs 494/96 (Lire)	4.526.700
	0
TOTALE	355.000.000

Quadro finanziario complessivo

Soggetto erogante	Ammontare
Fondazione Cassa Risparmio Carrara	355.000.000
	0
	0
	0
TOTALE	355.000.000



Titolo dell'intervento

sistemazione sentiero fruibile da disabili

Comune Carrara **Località** La Batteria - Castelpoggio

Soggetto capofila/ Titolare finanziamento/ Stazione appaltante
Ente Parco Regionale Alpi Apuane

altri Sogg. coinvolti: Provincia Agenzia Regionale
 Comune Associazione ambientalista
 Comunità Montana

TIPOLOGIA D'INTERVENTO
 Nuovo Completamento con nuovo lotto funzionale Completamento di lotto non funzionale

SCHEMA FINANZIARIO RIASSUNTIVO

Fonte dei finanziamenti	Ammontare
Indagine Cassa di Risparmio di Carrara (Lire)	78.240.000

Definizione del progetto

Nessun progetto
 Studio di fattibilità
 Progetto preliminare
 Progetto definitivo
 Progetto esecutivo

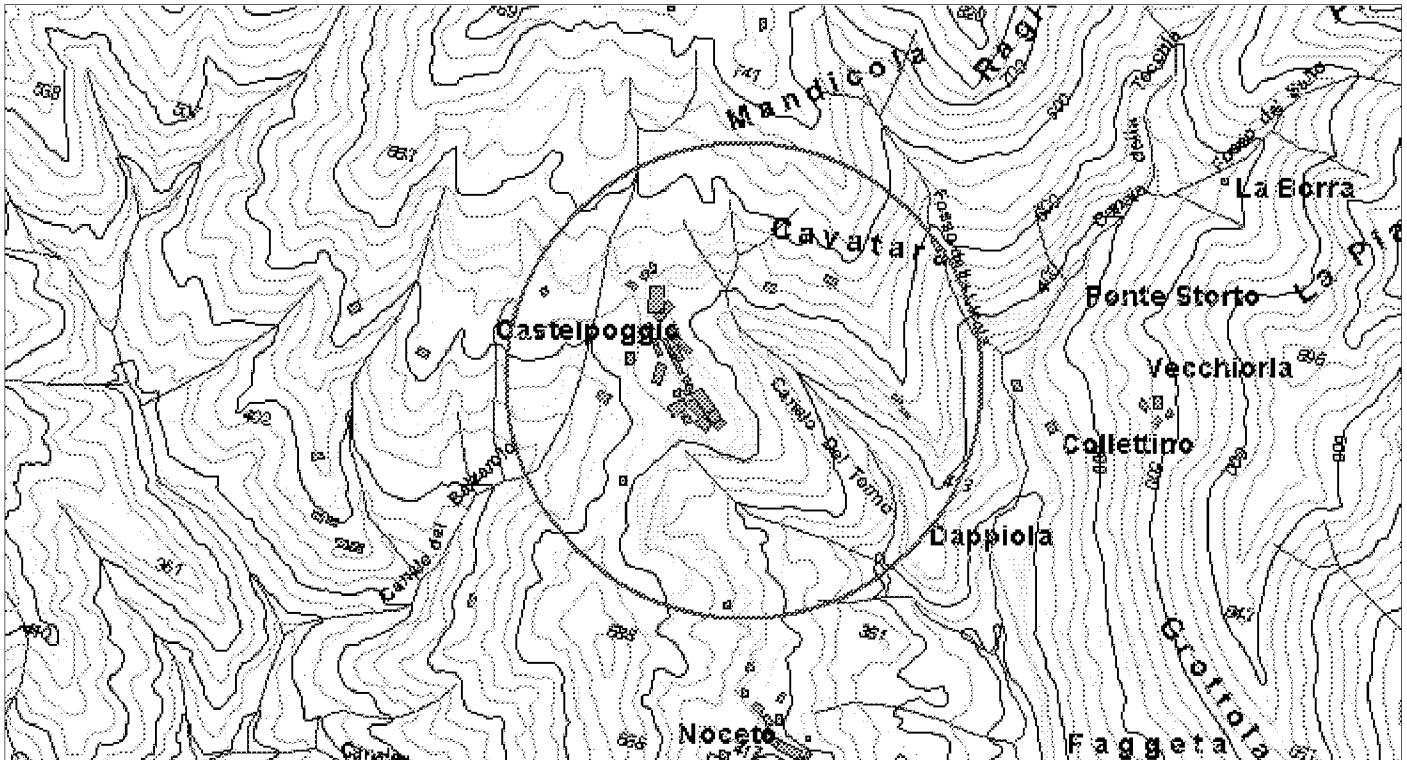
Stato di definizione dell'intervento

In corso di approvazione
 Approvato
 Finanziato
 In corso di attuazione

Tipologia intervento - N° e titolo

<input type="checkbox"/> 1	Strutture ed infrastrutture di servizio ed innovative	<input type="checkbox"/> 4	Siti di cava, ravaneti e discariche
<input type="checkbox"/> 2	Interventi paesistici, risanamento, recupero ambientale e riqualificazione	<input type="checkbox"/> 5	Paesaggi storici ed interventi di recupero degli insediamenti antichi
<input type="checkbox"/> 3	Gestione acque ed opere idrauliche	<input checked="" type="checkbox"/> 6	Percorsi ed itinerari attrezzati per fruizione turistica

identificazione cartografica e/o eventuale fotografia



ELEMENTI DELLA TIPOLOGIA D'INTERVENTO

n° 1

- Realizzazione e miglioramento strade rurali
- Lavori di realizzazione o completamento delle opere di urbanizzazione primaria ed indotta
- Realizzazione di strutture complementari alle attività turistiche
- Realizzazione di strutture funzionali alla fruibilità dell'area
- Adeguamento segnaletica turistica in genere
- Adeguamento di immobili da adibire a sedi museali
- Adeguamento immobili da adibire a strutture ricettive
- Adeguamento immobili da adibire a strutture funzionali al Parco
- Realizzazione di segnaletica stradale
- Acquisto e ristrutturazione edifici
- Energia da fonti rinnovabili
- Gestione rifiuti ed acque reflue
- Innovazione tecnologica

n° 2

- Recupero aree di pregio
- Interventi sulle foreste degradate
- Ricostituzione foreste distrutte da incendi od altro evento calamitoso
- Assetto idrogeologico
- Interventi sul paesaggio agricolo-forestale
- Valorizzazione geositi

n° 3

- Realizzazione , potenziamento e miglioramento acquedotti rurali
- Regimazione delle acque superficiali
- Manutenzione straordinaria opere idrauliche nei corsi d'acqua
- Interventi per valorizzazione e gestione acque oligominerali

n° 4

- Bonifica e recupero ambientale fronti di escavazione
- Bonifica e recupero ambientale dei ravaneti
- Opere di infrastrutturazione e servizi connessi
- Recupero sito di cava con finalità fruibili, didattiche, documentarie, Storiche
- Attività connesse alla attività estrattiva

n° 5

- Recupero singoli manufatti
- Allestimento parchi minerario-archeologici
- Restauro di immobili di valore storico - culturale
- Recupero tessuti e insediamenti storici concentrati
- Recupero tessuti e insediamenti storici sparsi

n° 6

- Adeguamento, ampliamento e realizzazione itinerari attrezzati per turismo naturalistico, trekking a piedi in bicicletta, a cavallo
- Realizzazione di segnaletica idonea per percorsi escursionistici
- Ripristino sentieristica già esistente

DESCRIZIONE DELL'INTERVENTO

L'adeguamento proposto interessa uno stradello esistente, che in passato aveva funzioni forestali, con un tracciato che si inserisce all'interno di un'area boscata, la quale peraltro è stata oggetto di interventi di recupero, riassetto forestale e sistemazione ambientale da parte dell'Amministrazione comunale. L'area nella quale si colloca il percorso proposto presenta una spiccata vocazione turistico-fruitiva, già storicamente nota, consolidatasi nel tempo, e recentemente valorizzata da specifici interventi pubblici, che hanno visto la sistemazione di un'area di attestazione turistica, con parcheggio direttamente collegato con il proposto percorso. Gli interventi previsti per adeguare il tracciato esistente non apporteranno modificazioni sostanziali all'esistente assetto del terreno, né incideranno sugli assetti vegetazionali; non sono infatti previsti movimenti terra, sbancamenti o tagli di piante. Tutti gli interventi constano essenzialmente di opere di sistemazione superficiale del suolo (regolarizzazione e stabilizzazione del fondo, consolidamento e realizzazione ex novo di muretti in pietra a secco per contenimento piede di scarpa a monte) e di posa in opera di elementi necessari per rendere sicuro ed agevole il percorso, che dovrà essere fruibile da utenze svantaggiate e disabili, anche in carrozzella, in ambiente boschivo (quali staccionate e cordolo in toname di legno, cordoletti in pietra, idonea cartellonistica e segnaletica plurisensoriale).

Proprietà del bene

- Di proprietà del soggetto proponente
- Non di proprietà del soggetto proponente ma di altro Ente Pubblico
- Di altra proprietà (singolo privato)
- Di altra proprietà (associazioni, enti, circoli, ecc.)

Fattibilità urbanistica del progetto

- Adeguato alle previsioni del Piano per il Parco
- Non adeguato alle previsioni del Piano per il Parco
- Adeguato alle previsioni del P.R.G.
- Non adeguato alle previsioni del P.R.G.

Previsioni del Piano per il Parco

Articolazione del territorio

- Zona di riserva integrale (A)
- Zona di riserva orientata (B1)
- Zona di riserva orientata (B2)
- Zona di protezione (C)
- Zona di promozione (D)
- Aree contigue centri edificati interclusi (CEI)
- Aree contigue di cava (ZCC)
- Aree contigue (AC)

Aree soggette a specifiche determinazioni

- Aree di interesse storico-culturale da recuperare
- Aree di riqualificazione insediativa
- Aree di reintegrazione paesistica (ARPA1)
- Aree di reintegrazione paesistica (ARPA2)
- Aree con attività estrattive soggette a piano di comparto

Fruizione sociale - Rete della fruizione

- Anello ferroviario "Treno nei parchi"
- Anello pedemontano
- Strada del Parco ed attraversamenti veicolari
- Viabilità di accesso al Parco
- Viabilità locale
- Viabilità locale a traffico controllato
- "Camminapuane" e percorso della dorsale
- Principali percorsi escursionistici
- Percorsi didattici

Fruizione sociale - Nodi della fruizione

- Porte del Parco
- Soglie del Parco
- Avamposti del Parco

- Parcheggi di attestamento
- Nodi di accesso escursionistico
- Centri per attività didattica e museale
- Aree attrezzate per la fruizione di risorse particolari
- Rifugi ed attività ricettive in quota
- Nuclei con servizi di supporto al sistema fruitivo

Programmi di valorizzazione in rete

- Reti ecologiche e riqualificazione ambientale (a1)
- Accessibilità e trasporti (a2)
- Fruizione e turismo (a3)

Programmi di valorizzazione territoriale

- Apuane meridionali. Panie, Prana e Matanna (b1)
- Il sistema dei paesaggi di cava. Forno e Resceto (b2)
- Apuane settentrionali. Sagro, Vinca, Orto di Donna e valle dell'Edron (b3)

Progetti integrati locali

- Castelnuovo Garfagnana (c1)
- Tre Fiumi (c2)
- Arni - Arnetola (c3)
- Piastramarina (c4)

Unità territoriali

- 1. Monte Prana, Monte Pigione
- 2. Alta Versilia
- 3. Alta valle della Turrte di Gallicano
- 4. Panie, Monte Sumbra
- 5. Monte Altissimo, Arni
- 6. Alte Valli del Fiume Edron
- 7. Monte Pisanino
- 8. Alte Valli del Fiume Frigido
- 9. Monte Sagro

PRINCIPALE FONTE DI FINANZIAMENTO

Finanziamenti della Fondazione Cassa di Risparmio di Carrara

Quadro economico di massima

Voci di spesa	Ammontare
opere e forniture (Lire)	57.000.000
I.V.A. (Lire)	13.040.000
spese tecniche/progettazione (Lire)	5.500.000
oneri sicurezza ed ex D.lgs 494/96 (Lire)	2.700.000
	0
TOTALE	78.240.000

Quadro finanziario complessivo

Soggetto erogante	Ammontare
Fondazione Cassa Risparmio Carrara	78.240.000
	0
TOTALE	78.240.000



Titolo dell'intervento

fonti energetiche rinnovabili al Rifugio "G.del Freo"

Comune Stazzema **Località** Mosceta

Soggetto capofila/ Titolare finanziamento/ Stazione appaltante
CAI - sezione Viareggio

altri Sogg. coinvolti Provincia Agenzia Regionale
 Comune Associazione ambientalista
 Comunità Montana

TIPOLOGIA D'INTERVENTO
 Nuovo Completamento con nuovo lotto funzionale Completamento di lotto non funzionale

SCHEMA FINANZIARIO RIASSUNTIVO

Fonte dei finanziamenti	Ammontare
Fondi straordinari + fondi di bilancio (Lire)	108.000.000

Definizione del progetto

Nessun progetto
 Studio di fattibilità
 Progetto preliminare
 Progetto definitivo
 Progetto esecutivo

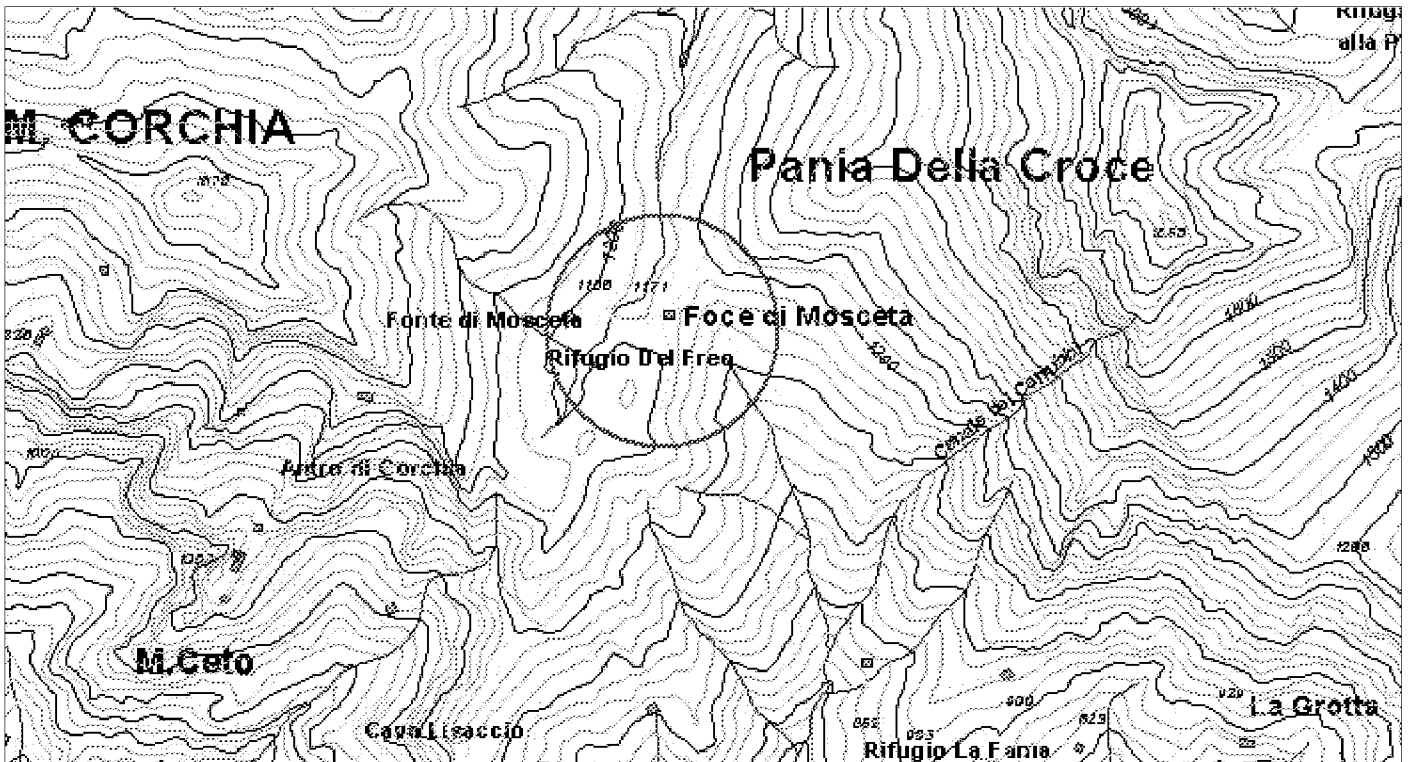
Stato di definizione dell'intervento

In corso di approvazione
 Approvato
 Finanziato
 In corso di attuazione

Tipologia intervento - N° e titolo

<input checked="" type="checkbox"/> 1	Strutture ed infrastrutture di servizio ed innovative	<input type="checkbox"/> 4	Siti di cava, ravaneti e discariche
<input type="checkbox"/> 2	Interventi paesistici, risanamento, recupero ambientale e riqualificazione	<input type="checkbox"/> 5	Paesaggi storici ed interventi di recupero degli insediamenti antichi
<input type="checkbox"/> 3	Gestione acque ed opere idrauliche	<input type="checkbox"/> 6	Percorsi ed itinerari attrezzati per fruizione turistica

identificazione cartografica e/o eventuale fotografia



ELEMENTI DELLA TIPOLOGIA D'INTERVENTO

n° 1

- Realizzazione e miglioramento strade rurali
- Lavori di realizzazione o completamento delle opere di urbanizzazione primaria ed indotta
- Realizzazione di strutture complementari alle attività turistiche
- Realizzazione di strutture funzionali alla fruibilità dell'area
- Adeguamento segnaletica turistica in genere
- Adeguamento di immobili da adibire a sedi museali
- Adeguamento immobili da adibire a strutture ricettive
- Adeguamento immobili da adibire a strutture funzionali al Parco
- Realizzazione di segnaletica stradale
- Acquisto e ristrutturazione edifici
- Energia da fonti rinnovabili
- Gestione rifiuti ed acque reflue
- Innovazione tecnologica

n° 2

- Recupero aree di pregio
- Interventi sulle foreste degradate
- Ricostituzione foreste distrutte da incendi od altro evento calamitoso
- Assetto idrogeologico
- Interventi sul paesaggio agricolo-forestale
- Valorizzazione geositi

n° 3

- Realizzazione , potenziamento e miglioramento acquedotti rurali
- Regimazione delle acque superficiali
- Manutenzione straordinaria opere idrauliche nei corsi d'acqua
- Interventi per valorizzazione e gestione acque oligominerali

n° 4

- Bonifica e recupero ambientale fronti di escavazione
- Bonifica e recupero ambientale dei ravaneti
- Opere di infrastrutturazione e servizi connessi
- Recupero sito di cava con finalità fruibili, didattiche, documentarie, Storiche
- Attività connesse alla attività estrattiva

n° 5

- Recupero singoli manufatti
- Allestimento parchi minerario-archeologici
- Restauro di immobili di valore storico - culturale
- Recupero tessuti e insediamenti storici concentrati
- Recupero tessuti e insediamenti storici sparsi

n° 6

- Adeguamento, ampliamento e realizzazione itinerari attrezzati per turismo naturalistico, trekking a piedi in bicicletta, a cavallo
- Realizzazione di segnaletica idonea per percorsi escursionistici
- Ripristino sentieristica già esistente

DESCRIZIONE DELL'INTERVENTO

L'intervento proposto consiste nell'allestimento ed installazione di impianti specifici, adatti alla natura dei luoghi, per la produzione di energia da fonti rinnovabili, a servizio del Rifugio alpino "G. Del Freo". La struttura risulta localizzata in una conca su foce di valico, addossata a pendio, ad una quota di circa 1200 m.s.l.m., presenta una superficie coperta di circa 450 mq. e dotazione di 57 posti letto, con 3 bagni, cucina e dispensa, bar e ristorante; attualmente la struttura approvvigiona energia elettrica da generatore a combustibile fossile, tipo gruppo elettrogeno della potenza di 5,5 Kva - 50 Hz. L'impianto proposto si compone di strutture per la produzione di energia elettrica costituite da un blocco di 40 moduli fotovoltaici da 70 Wp., completi di struttura di fissaggio e materiale di cablaggio, integrati con un generatore eolico tipo Rpt-100 da 100W. 24Vdc; più 12 batterie di accumulo da 2Vdc./2000°/H-C10 in serie per totali 24Vdc., con sistema di gestione automatizzato e di tele-controllo, inverter, caricabatteria da generatore elettrogeno 230 Vac. La produzione di energia stimata assomma a complessivi 4500 Kwh/anno, che comportano un abbattimento annuo di emissioni di CO2 pari a 2390 Kg., e un risparmio di tonnellate equivalenti di petrolio (TEP) pari a 1,13.

Proprietà del bene

- Di proprietà del soggetto proponente
- Non di proprietà del soggetto proponente ma di altro Ente Pubbico
- Di altra proprietà (singolo privato)
- Di altra proprietà (associazioni, enti, circoli, ecc.)

Fattibilità urbanistica del progetto

- Adeguato alle previsioni del Piano per il Parco
- Non adeguato alle previsioni del Piano per il Parco
- Adeguato alle previsioni del P.R.G.
- Non adeguato alle previsioni del P.R.G.

Previsioni del Piano per il Parco

Articolazione del territorio

- Zona di riserva integrale (A)
- Zona di riserva orientata (B1)
- Zona di riserva orientata (B2)
- Zona di protezione (C)
- Zona di promozione (D)
- Aree contigue centri edificati interclusi (CEI)
- Aree contigue di cava (ZCC)
- Aree contigue (AC)

Aree soggette a specifiche determinazioni

- Aree di interesse storico-culturale da recuperare
- Aree di riqualificazione insediativa
- Aree di reintegrazione paesistica (ARPA1)
- Aree di reintegrazione paesistica (ARPA2)
- Aree con attività estrattive soggette a piano di comparto

Fruizione sociale - Rete della fruizione

- Anello ferroviario "Treno nei parchi"
- Anello pedemontano
- Strada del Parco ed attraversamenti veicolari
- Viabilità di accesso al Parco
- Viabilità locale
- Viabilità locale a traffico controllato
- "Camminapuane" e percorso della dorsale
- Principali percorsi escursionistici
- Percorsi didattici

Fruizione sociale - Nodi della fruizione

- Porte del Parco
- Soglie del Parco
- Avamposti del Parco

- Parcheggi di attestamento
- Nodi di accesso escursionistico
- Centri per attività didattica e museale
- Aree attrezzate per la fruizione di risorse particolari
- Rifugi ed attività ricettive in quota
- Nuclei con servizi di supporto al sistema fruitivo

Programmi di valorizzazione in rete

- Reti ecologiche e riqualificazione ambientale (a1)
- Accessibilità e trasporti (a2)
- Fruizione e turismo (a3)

Programmi di valorizzazione territoriale

- Apuane meridionali. Panie, Prana e Matanna (b1)
- Il sistema dei paesaggi di cava. Forno e Resceto (b2)
- Apuane settentrionali. Sagro, Vinca, Orto di Donna e valle dell'Edron (b3)

Progetti integrati locali

- Castelnuovo Garfagnana (c1)
- Tre Fiumi (c2)
- Arni - Arnetola (c3)
- Piastramarina (c4)

Unità territoriali

- 1. Monte Prana, Monte Pigione
- 2. Alta Versilia
- 3. Alta valle della Turrte di Gallicano
- 4. Panie, Monte Sumbra
- 5. Monte Altissimo, Arni
- 6. Alte Valli del Fiume Edron
- 7. Monte Pisanino
- 8. Alte Valli del Fiume Frigido
- 9. Monte Sagro

PRINCIPALE FONTE DI FINANZIAMENTO

non identificato

Quadro economico di massima

Voci di spesa	Ammontare
opere e forniture (Lire)	90.420.000
I.V.A. (Lire)	0
spese tecniche/progettazione (Lire)	14.467.200
imprevisti/arrotond. somme a disposiz. (L.)	3.112.800
	0
TOTALE	108.000.000

Quadro finanziario complessivo

Soggetto erogante	Ammontare
	0
TOTALE	



Titolo dell'intervento

fonti energetiche rinnovabili ad uso del Rifugio "La Quiete"

Comune **Località**

Stazzema Puntato

Soggetto capofila/ Titolare finanziamento/ Stazione appaltante
Associazione "Il Sentiero"

altri Sogg. coinvolti Provincia Agenzia Regionale
 Comune Associazione ambientalista
 Comunità Montana

TIPOLOGIA D'INTERVENTO

Nuovo Completamento con nuovo lotto funzionale Completamento di lotto non funzionale

SCHEMA FINANZIARIO RIASSUNTIVO

Fonte dei finanziamenti	Ammontare
Fondi straordinari + fondi di bilancio (Lire)	63.000.000

Definizione del progetto

Nessun progetto
 Studio di fattibilità
 Progetto preliminare
 Progetto definitivo
 Progetto esecutivo

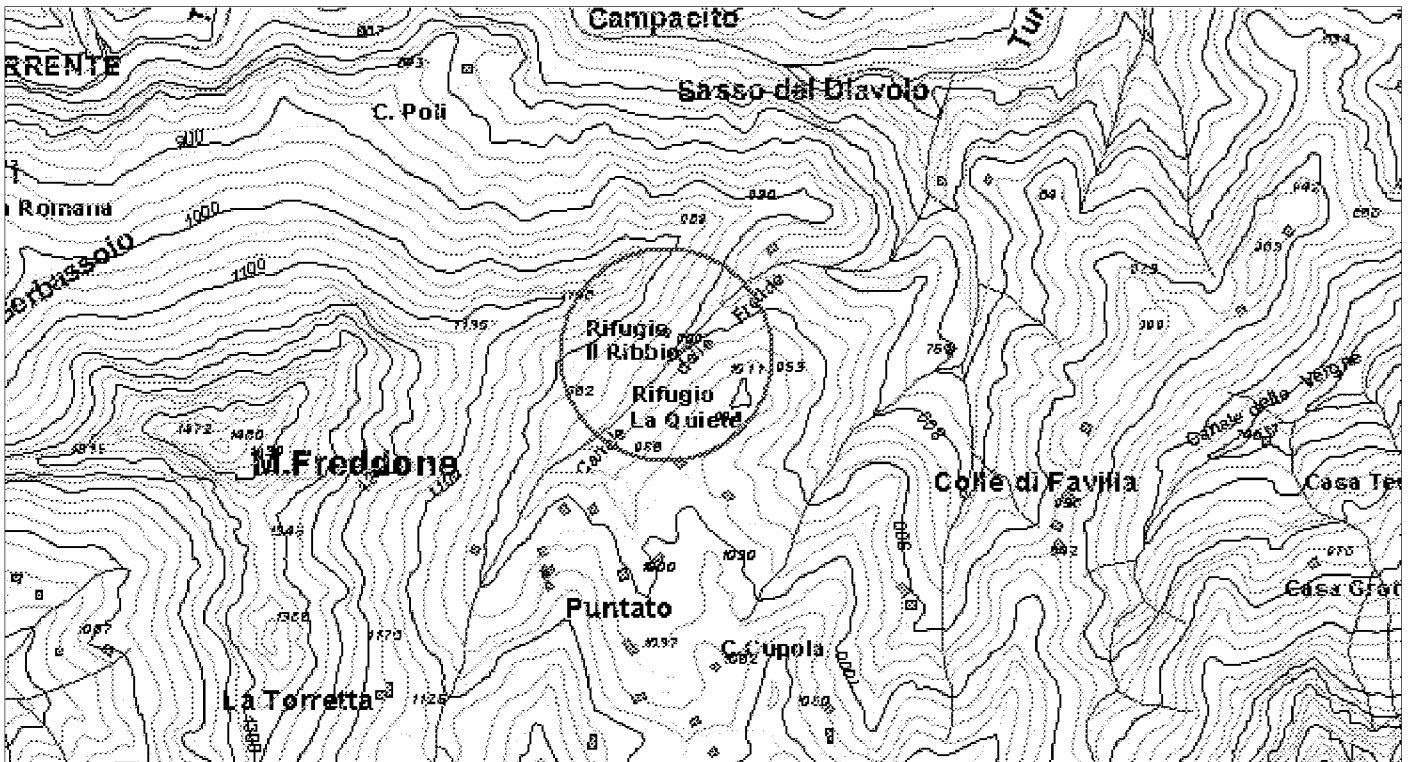
Stato di definizione dell'intervento

In corso di approvazione
 Approvato
 Finanziato
 In corso di attuazione

Tipologia intervento - N° e titolo

<input checked="" type="checkbox"/>	1	Strutture ed infrastrutture di servizio ed innovative	<input type="checkbox"/>	4	Siti di cava, ravaneti e discariche
<input type="checkbox"/>	2	Interventi paesistici, risanamento, recupero ambientale e riqualificazione	<input type="checkbox"/>	5	Paesaggi storici ed interventi di recupero degli insediamenti antichi
<input type="checkbox"/>	3	Gestione acque ed opere idrauliche	<input type="checkbox"/>	6	Percorsi ed itinerari attrezzati per fruizione turistica

identificazione cartografica e/o eventuale fotografia



ELEMENTI DELLA TIPOLOGIA D'INTERVENTO

n° 1

- Realizzazione e miglioramento strade rurali
- Lavori di realizzazione o completamento delle opere di urbanizzazione primaria ed indotta
- Realizzazione di strutture complementari alle attività turistiche
- Realizzazione di strutture funzionali alla fruibilità dell'area
- Adeguamento segnaletica turistica in genere
- Adeguamento di immobili da adibire a sedi museali
- Adeguamento immobili da adibire a strutture ricettive
- Adeguamento immobili da adibire a strutture funzionali al Parco
- Realizzazione di segnaletica stradale
- Acquisto e ristrutturazione edifici
- Energia da fonti rinnovabili
- Gestione rifiuti ed acque reflue
- Innovazione tecnologica

n° 2

- Recupero aree di pregio
- Interventi sulle foreste degradate
- Ricostituzione foreste distrutte da incendi od altro evento calamitoso
- Assetto idrogeologico
- Interventi sul paesaggio agricolo-forestale
- Valorizzazione geositi

n° 3

- Realizzazione , potenziamento e miglioramento acquedotti rurali
- Regimazione delle acque superficiali
- Manutenzione straordinaria opere idrauliche nei corsi d'acqua
- Interventi per valorizzazione e gestione acque oligominerali

n° 4

- Bonifica e recupero ambientale fronti di escavazione
- Bonifica e recupero ambientale dei ravaneti
- Opere di infrastrutturazione e servizi connessi
- Recupero sito di cava con finalità fruibili, didattiche, documentarie, Storiche
- Attività connesse alla attività estrattiva

n° 5

- Recupero singoli manufatti
- Allestimento parchi minerario-archeologici
- Restauro di immobili di valore storico - culturale
- Recupero tessuti e insediamenti storici concentrati
- Recupero tessuti e insediamenti storici sparsi

n° 6

- Adeguamento, ampliamento e realizzazione itinerari attrezzati per turismo naturalistico, trekking a piedi in bicicletta, a cavallo
- Realizzazione di segnaletica idonea per percorsi escursionistici
- Ripristino sentieristica già esistente

DESCRIZIONE DELL'INTERVENTO

L'intervento proposto consiste nell'allestimento ed installazione di impianti specifici, adatti alla natura dei luoghi, per la produzione di energia da fonti rinnovabili, a servizio del Rifugio alpino "La Quiete". La struttura risulta localizzata in una vallata secondaria, adossata a pendio, ad una quota di circa 987 m.s.l.m., presenta una superficie coperta di circa 90 mq. e dotazione di 25 posti letto, con 2 bagni, cucina minimale con dispensa, sala da pranzo comune; attualmente la struttura è provvista di riscaldamento a legna attraverso stufe e un camino, mentre approvvigiona energia elettrica per il solo impianto illuminante attraverso lampade a gas. L'impianto proposto si compone di strutture per la produzione di energia elettrica costituite da un blocco di 10 moduli fotovoltaici da 70 Wp., completi di struttura di fissaggio e materiale di cablaggio, integrati con una turbina idroelettrica tipo Ecowatt IREM AC4/F11 da 850 W.; più 3 batterie di accumulo da 2Vdc./2000°/H-C10 in serie per totali 6Vdc., con sistema di gestione automatizzato e di tele-controllo, inverter, caricabatteria da generatore elettrogeno 230 Vac. La produzione di energia stimata assomma a 1050 Kwh/anno per il fotovoltaico e 1400 Kwh/anno per l'idroelettrico: per complessivi 2450 Kwh/anno, che comportano un abbattimento annuo di emissioni di CO2 pari a 1525 Kg., e un risparmio di tonnellate equivalenti di petrolio (TEP) pari a 0,73.

Proprietà del bene

- Di proprietà del soggetto proponente
- Non di proprietà del soggetto proponente ma di altro Ente Pubblico
- Di altra proprietà (singolo privato)
- Di altra proprietà (associazioni, enti, circoli, ecc.)

Fattibilità urbanistica del progetto

- Adeguato alle previsioni del Piano per il Parco
- Non adeguato alle previsioni del Piano per il Parco
- Adeguato alle previsioni del P.R.G.
- Non adeguato alle previsioni del P.R.G.

Previsioni del Piano per il Parco

Articolazione del territorio

- Zona di riserva integrale (A)
- Zona di riserva orientata (B1)
- Zona di riserva orientata (B2)
- Zona di protezione (C)
- Zona di promozione (D)
- Aree contigue centri edificati interclusi (CEI)
- Aree contigue di cava (ZCC)
- Aree contigue (AC)

Aree soggette a specifiche determinazioni

- Aree di interesse storico-culturale da recuperare
- Aree di riqualificazione insediativa
- Aree di reintegrazione paesistica (ARPA1)
- Aree di reintegrazione paesistica (ARPA2)
- Aree con attività estrattive soggette a piano di comparto

Fruizione sociale - Rete della fruizione

- Anello ferroviario "Treno nei parchi"
- Anello pedemontano
- Strada del Parco ed attraversamenti veicolari
- Viabilità di accesso al Parco
- Viabilità locale
- Viabilità locale a traffico controllato
- "Camminapuane" e percorso della dorsale
- Principali percorsi escursionistici
- Percorsi didattici

Fruizione sociale - Nodi della fruizione

- Porte del Parco
- Soglie del Parco
- Avamposti del Parco

- Parcheggi di attestamento
- Nodi di accesso escursionistico
- Centri per attività didattica e museale
- Aree attrezzate per la fruizione di risorse particolari
- Rifugi ed attività ricettive in quota
- Nuclei con servizi di supporto al sistema fruitivo

Programmi di valorizzazione in rete

- Reti ecologiche e riqualificazione ambientale (a1)
- Accessibilità e trasporti (a2)
- Fruizione e turismo (a3)

Programmi di valorizzazione territoriale

- Apuane meridionali. Panie, Prana e Matanna (b1)
- Il sistema dei paesaggi di cava. Forno e Resceto (b2)
- Apuane settentrionali. Sagro, Vinca, Orto di Donna e valle dell'Edron (b3)

Progetti integrati locali

- Castelnuovo Garfagnana (c1)
- Tre Fiumi (c2)
- Arni - Arnetola (c3)
- Piastramarina (c4)

Unità territoriali

- 1. Monte Prana, Monte Pigione
- 2. Alta Versilia
- 3. Alta valle della Turrte di Gallicano
- 4. Panie, Monte Sumbra
- 5. Monte Altissimo, Arni
- 6. Alte Valli del Fiume Edron
- 7. Monte Pisanino
- 8. Alte Valli del Fiume Frigido
- 9. Monte Sagro

PRINCIPALE FONTE DI FINANZIAMENTO

non identificato

Quadro economico di massima

Voci di spesa	Ammontare
opere e forniture (Lire)	52.405.000
I.V.A. (Lire)	0
spese tecniche/progettazione (Lire)	8.384.000
imprevisti/arrotond. somme a disposiz. (L.)	2.211.000
	0
TOTALE	63.000.000

Quadro finanziario complessivo

Soggetto erogante	Ammontare
	0
TOTALE	



Titolo dell'intervento

nuova viabilità di collegamento Vagli - Careggine

Comune Vagli Sotto e Careggine **Località** Vagli Sotto - Rio

Soggetto capofila/ Titolare finanziamento/ Stazione appaltante
Amministrazioni comunali Vagli - Careggine

altri Sogg. coinvolti: Provincia Agenzia Regionale
 Comune Associazione ambientalista
 Comunità Montana

TIPOLOGIA D'INTERVENTO

Nuovo Completamento con nuovo lotto funzionale Completamento di lotto non funzionale

SCHEMA FINANZIARIO RIASSUNTIVO

Fonte dei finanziamenti	Ammontare
L.R.T. 63/76 art.8 - Patto territoriale	800.000.000
fondi strutturali FESR	400.000.000

Definizione del progetto

Nessun progetto
 Studio di fattibilità
 Progetto preliminare
 Progetto definitivo
 Progetto esecutivo

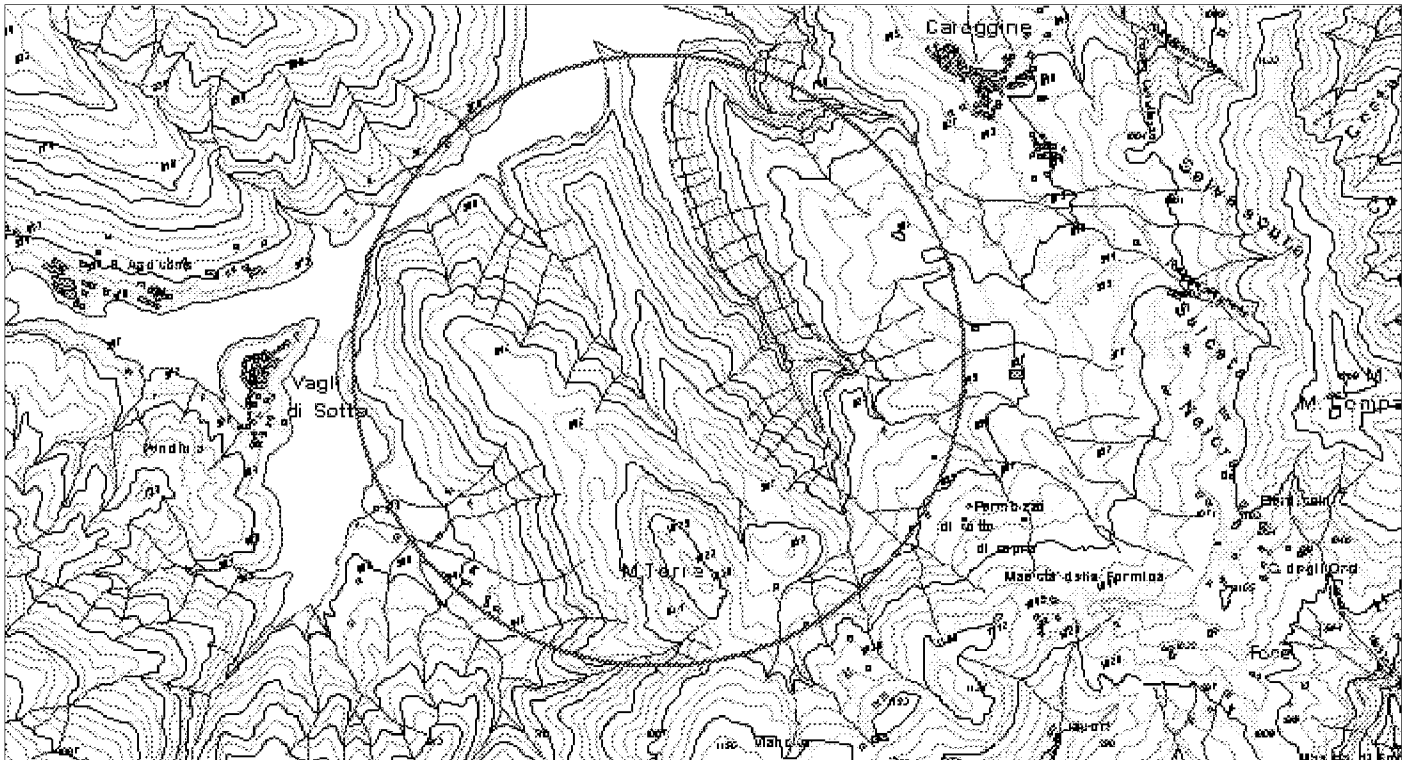
Stato di definizione dell'intervento

In corso di approvazione
 Approvato
 Finanziato
 In corso di attuazione

Tipologia intervento - N° e titolo

<input checked="" type="checkbox"/> 1	Strutture ed infrastrutture di servizio ed innovative	<input type="checkbox"/> 4	Siti di cava, ravaneti e discariche
<input type="checkbox"/> 2	Interventi paesistici, risanamento, recupero ambientale e riqualificazione	<input type="checkbox"/> 5	Paesaggi storici ed interventi di recupero degli insediamenti antichi
<input type="checkbox"/> 3	Gestione acque ed opere idrauliche	<input type="checkbox"/> 6	Percorsi ed itinerari attrezzati per fruizione turistica

identificazione cartografica e/o eventuale fotografia



ELEMENTI DELLA TIPOLOGIA D'INTERVENTO

n° 1

- Realizzazione e miglioramento strade rurali
- Lavori di realizzazione o completamento delle opere di urbanizzazione primaria ed indotta
- Realizzazione di strutture complementari alle attività turistiche
- Realizzazione di strutture funzionali alla fruibilità dell'area
- Adeguamento segnaletica turistica in genere
- Adeguamento di immobili da adibire a sedi museali
- Adeguamento immobili da adibire a strutture ricettive
- Adeguamento immobili da adibire a strutture funzionali al Parco
- Realizzazione di segnaletica stradale
- Acquisto e ristrutturazione edifici
- Energia da fonti rinnovabili
- Gestione rifiuti ed acque reflue
- Innovazione tecnologica

n° 2

- Recupero aree di pregio
- Interventi sulle foreste degradate
- Ricostituzione foreste distrutte da incendi od altro evento calamitoso
- Assetto idrogeologico
- Interventi sul paesaggio agricolo-forestale
- Valorizzazione geositi

n° 3

- Realizzazione , potenziamento e miglioramento acquedotti rurali
- Regimazione delle acque superficiali
- Manutenzione straordinaria opere idrauliche nei corsi d'acqua
- Interventi per valorizzazione e gestione acque oligominerali

n° 4

- Bonifica e recupero ambientale fronti di escavazione
- Bonifica e recupero ambientale dei ravaneti
- Opere di infrastrutturazione e servizi connessi
- Recupero sito di cava con finalità fruibili, didattiche, documentarie, Storiche
- Attività connesse alla attività estrattiva

n° 5

- Recupero singoli manufatti
- Allestimento parchi minerario-archeologici
- Restauro di immobili di valore storico - culturale
- Recupero tessuti e insediamenti storici concentrati
- Recupero tessuti e insediamenti storici sparsi

n° 6

- Adeguamento, ampliamento e realizzazione itinerari attrezzati per turismo naturalistico, trekking a piedi in bicicletta, a cavallo
- Realizzazione di segnaletica idonea per percorsi escursionistici
- Ripristino sentieristica già esistente

DESCRIZIONE DELL'INTERVENTO

L'intervento prevede la realizzazione di una nuova viabilità, in parte su tracciati totalmente ex novo ed in parte attraverso ristrutturazione/trasformazione di stradelli rurali o forestali e di viabilità minori esistenti, al fine di realizzare un collegamento diretto tra i due comuni di Vagli e di Careggine, ed in particolare tra i due nuclei capoluogo. L'intervento viene prospettato alla luce dell'attuale mancanza di un collegamento viario carrozzabile diretto, ed in prospettiva di una riorganizzazione dei servizi municipali da gestire in forma integrata; la nuova strada, secondo lo studio di fattibilità proposto, assume anche valenze turistiche e di miglioramento della rete di accessi e di fruibilità per le aree montane e per l'area Parco.

Proprietà del bene

- Di proprietà del soggetto proponente
- Non di proprietà del soggetto proponente ma di altro Ente Pubbico
- Di altra proprietà (singolo privato)
- Di altra proprietà (associazioni, enti, circoli, ecc.)

Fattibilità urbanistica del progetto

- Adeguato alle previsioni del Piano per il Parco
- Non adeguato alle previsioni del Piano per il Parco
- Adeguato alle previsioni del P.R.G.
- Non adeguato alle previsioni del P.R.G.

Previsioni del Piano per il Parco

Articolazione del territorio

- Zona di riserva integrale (A)
- Zona di riserva orientata (B1)
- Zona di riserva orientata (B2)
- Zona di protezione (C)
- Zona di promozione (D)
- Aree contigue centri edificati interclusi (CEI)
- Aree contigue di cava (ZCC)
- Aree contigue (AC)

Aree soggette a specifiche determinazioni

- Aree di interesse storico-culturale da recuperare
- Aree di riqualificazione insediativa
- Aree di reintegrazione paesistica (ARPA1)
- Aree di reintegrazione paesistica (ARPA2)
- Aree con attività estrattive soggette a piano di comparto

Fruizione sociale - Rete della fruizione

- Anello ferroviario "Treno nei parchi"
- Anello pedemontano
- Strada del Parco ed attraversamenti veicolari
- Viabilità di accesso al Parco
- Viabilità locale
- Viabilità locale a traffico controllato
- "Camminapuane" e percorso della dorsale
- Principali percorsi escursionistici
- Percorsi didattici

Fruizione sociale - Nodi della fruizione

- Porte del Parco
- Soglie del Parco
- Avamposti del Parco

- Parcheggi di attestamento
- Nodi di accesso escursionistico
- Centri per attività didattica e museale
- Aree attrezzate per la fruizione di risorse particolari
- Rifugi ed attività ricettive in quota
- Nuclei con servizi di supporto al sistema fruitivo

Programmi di valorizzazione in rete

- Reti ecologiche e riqualificazione ambientale (a1)
- Accessibilità e trasporti (a2)
- Fruizione e turismo (a3)

Programmi di valorizzazione territoriale

- Apuane meridionali. Panie, Prana e Matanna (b1)
- Il sistema dei paesaggi di cava. Forno e Resceto (b2)
- Apuane settentrionali. Sagro, Vinca, Orto di Donna e valle dell'Edron (b3)

Progetti integrati locali

- Castelnuovo Garfagnana (c1)
- Tre Fiumi (c2)
- Arni - Arnetola (c3)
- Piastramarina (c4)

Unità territoriali

- 1. Monte Prana, Monte Pigione
- 2. Alta Versilia
- 3. Alta valle della Turrice di Gallicano
- 4. Panie, Monte Sumbra
- 5. Monte Altissimo, Arni
- 6. Alte Valli del Fiume Edron
- 7. Monte Pisanino
- 8. Alte Valli del Fiume Frigido
- 9. Monte Sagro

PRINCIPALE FONTE DI FINANZIAMENTO

non identificato

Quadro economico di massima

Voci di spesa	Ammontare
opere e lavori (Lire)	930.000.000
I.V.A. (Lire)	186.000.000
oneri e spese tecniche (Lire)	84.000.000
	0
	0
TOTALE	1.200.000.000

Quadro finanziario complessivo

Soggetto erogante	Ammontare
	0
TOTALE	



Titolo dell'intervento

realizzazione sistema di regolamentazione del traffico veicolare

Comune Vagli Sotto **Località** Campocatino - Passo del Giovetto

Soggetto capofila/ Titolare finanziamento/ Stazione appaltante
 Amministrazione comunale

altri Sogg. coinvolti Provincia Agenzia Regionale
 Comune Associazione ambientalista
 Comunità Montana

TIPOLOGIA D'INTERVENTO

Nuovo Completamento con nuovo lotto funzionale Completamento di lotto non funzionale

SCHEMA FINANZIARIO RIASSUNTIVO

Fonte dei finanziamenti	Ammontare
Fondi straordinari + fondi di bilancio	150.000.000

Definizione del progetto

Nessun progetto
 Studio di fattibilità
 Progetto preliminare
 Progetto definitivo
 Progetto esecutivo

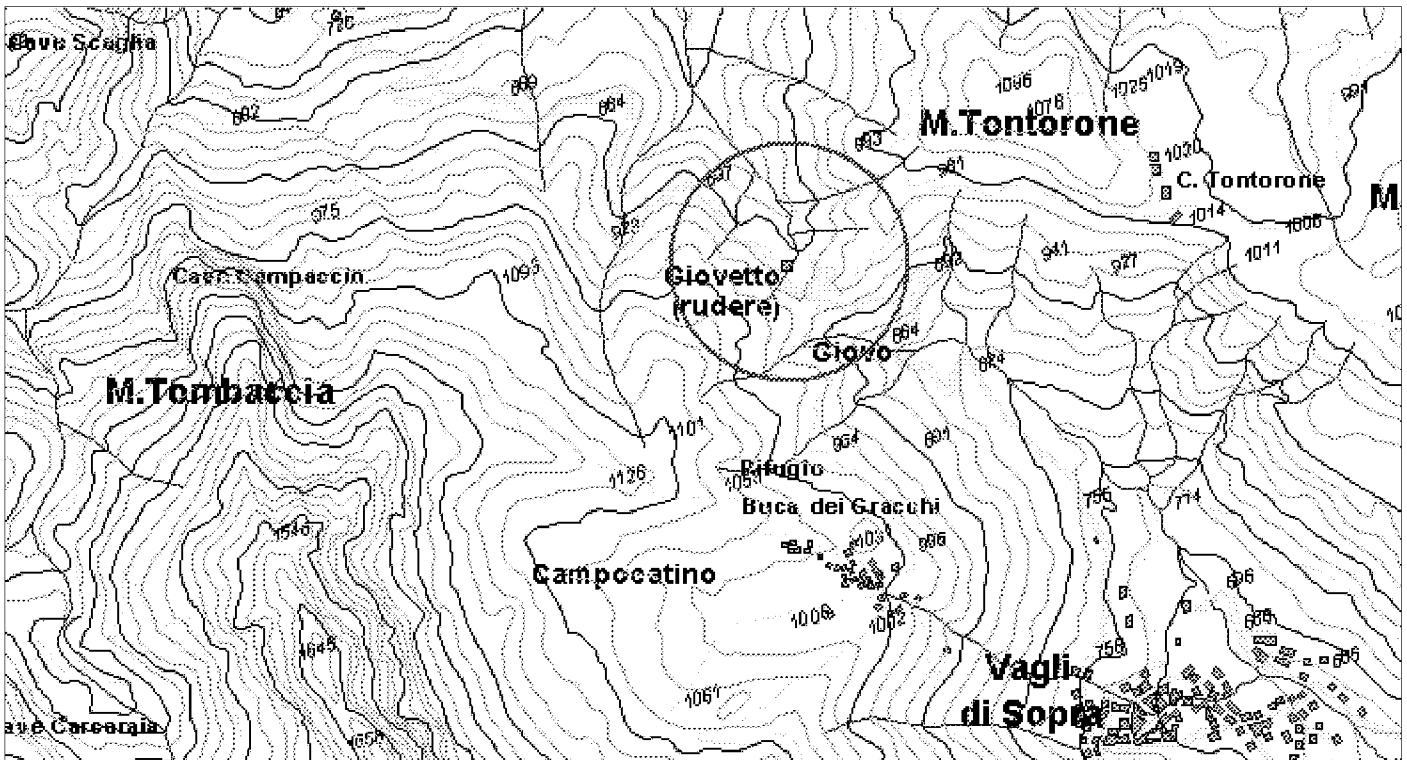
Stato di definizione dell'intervento

In corso di approvazione
 Approvato
 Finanziato
 In corso di attuazione

Tipologia intervento - N° e titolo

<input checked="" type="checkbox"/> 1	Strutture ed infrastrutture di servizio ed innovative	<input type="checkbox"/> 4	Siti di cava, ravaneti e discariche
<input type="checkbox"/> 2	Interventi paesistici, risanamento, recupero ambientale e riqualificazione	<input type="checkbox"/> 5	Paesaggi storici ed interventi di recupero degli insediamenti antichi
<input type="checkbox"/> 3	Gestione acque ed opere idrauliche	<input type="checkbox"/> 6	Percorsi ed itinerari attrezzati per fruizione turistica

identificazione cartografica e/o eventuale fotografia



ELEMENTI DELLA TIPOLOGIA D'INTERVENTO

n° 1

- Realizzazione e miglioramento strade rurali
- Lavori di realizzazione o completamento delle opere di urbanizzazione primaria ed indotta
- Realizzazione di strutture complementari alle attività turistiche
- Realizzazione di strutture funzionali alla fruibilità dell'area
- Adeguamento segnaletica turistica in genere
- Adeguamento di immobili da adibire a sedi museali
- Adeguamento immobili da adibire a strutture ricettive
- Adeguamento immobili da adibire a strutture funzionali al Parco
- Realizzazione di segnaletica stradale
- Acquisto e ristrutturazione edifici
- Energia da fonti rinnovabili
- Gestione rifiuti ed acque reflue
- Innovazione tecnologica

n° 2

- Recupero aree di pregio
- Interventi sulle foreste degradate
- Ricostituzione foreste distrutte da incendi od altro evento calamitoso
- Assetto idrogeologico
- Interventi sul paesaggio agricolo-forestale
- Valorizzazione geositi

n° 3

- Realizzazione , potenziamento e miglioramento acquedotti rurali
- Regimazione delle acque superficiali
- Manutenzione straordinaria opere idrauliche nei corsi d'acqua
- Interventi per valorizzazione e gestione acque oligominerali

n° 4

- Bonifica e recupero ambientale fronti di escavazione
- Bonifica e recupero ambientale dei ravaneti
- Opere di infrastrutturazione e servizi connessi
- Recupero sito di cava con finalità fruibili, didattiche, documentarie, Storiche
- Attività connesse alla attività estrattiva

n° 5

- Recupero singoli manufatti
- Allestimento parchi minerario-archeologici
- Restauro di immobili di valore storico - culturale
- Recupero tessuti e insediamenti storici concentrati
- Recupero tessuti e insediamenti storici sparsi

n° 6

- Adeguamento, ampliamento e realizzazione itinerari attrezzati per turismo naturalistico, trekking a piedi in bicicletta, a cavallo
- Realizzazione di segnaletica idonea per percorsi escursionistici
- Ripristino sentieristica già esistente

DESCRIZIONE DELL'INTERVENTO

L'intervento prevede la realizzazione di un sistema atto alla regolamentazione del traffico veicolare di accesso all'area di Campocatino; tale sistema risulta localizzato presso il Giovetto, all'imbocco della strada per Campocatino, in prossimità dell'area dove è già stata prevista ed approvata la realizzazione di parcheggio. Il sistema risulta costituito da sbarra elettro-motorizzata azionata da pannello fotovoltaico autonomo, e dotata di segnalatore di posti parcheggio disponibili; tale sistema deve assolvere la funzione di evitare il formarsi di ingorghi per l'accesso, riducendo disagi ed ottimizzando l'uso dell'area di sosta allestita.

Proprietà del bene

- Di proprietà del soggetto proponente
- Non di proprietà del soggetto proponente ma di altro Ente Pubblico
- Di altra proprietà (singolo privato)
- Di altra proprietà (associazioni, enti, circoli, ecc.)

Fattibilità urbanistica del progetto

- Adeguato alle previsioni del Piano per il Parco
- Non adeguato alle previsioni del Piano per il Parco
- Adeguato alle previsioni del P.R.G.
- Non adeguato alle previsioni del P.R.G.

Previsioni del Piano per il Parco

Articolazione del territorio

- Zona di riserva integrale (A)
- Zona di riserva orientata (B1)
- Zona di riserva orientata (B2)
- Zona di protezione (C)
- Zona di promozione (D)
- Aree contigue centri edificati interclusi (CEI)
- Aree contigue di cava (ZCC)
- Aree contigue (AC)

Aree soggette a specifiche determinazioni

- Aree di interesse storico-culturale da recuperare
- Aree di riqualificazione insediativa
- Aree di reintegrazione paesistica (ARPA1)
- Aree di reintegrazione paesistica (ARPA2)
- Aree con attività estrattive soggette a piano di comparto

Fruizione sociale - Rete della fruizione

- Anello ferroviario "Treno nei parchi"
- Anello pedemontano
- Strada del Parco ed attraversamenti veicolari
- Viabilità di accesso al Parco
- Viabilità locale
- Viabilità locale a traffico controllato
- "Camminapuane" e percorso della dorsale
- Principali percorsi escursionistici
- Percorsi didattici

Fruizione sociale - Nodi della fruizione

- Porte del Parco
- Soglie del Parco
- Avamposti del Parco

- Parcheggi di attestamento
- Nodi di accesso escursionistico
- Centri per attività didattica e museale
- Aree attrezzate per la fruizione di risorse particolari
- Rifugi ed attività ricettive in quota
- Nuclei con servizi di supporto al sistema fruitivo

Programmi di valorizzazione in rete

- Reti ecologiche e riqualificazione ambientale (a1)
- Accessibilità e trasporti (a2)
- Fruizione e turismo (a3)

Programmi di valorizzazione territoriale

- Apuane meridionali. Panie, Prana e Matanna (b1)
- Il sistema dei paesaggi di cava. Forno e Resceto (b2)
- Apuane settentrionali. Sagro, Vinca, Orto di Donna e valle dell'Edron (b3)

Progetti integrati locali

- Castelnuovo Garfagnana (c1)
- Tre Fiumi (c2)
- Arni - Arnetola (c3)
- Piastramarina (c4)

Unità territoriali

- 1. Monte Prana, Monte Pigione
- 2. Alta Versilia
- 3. Alta valle della Turrte di Gallicano
- 4. Panie, Monte Sumbra
- 5. Monte Altissimo, Arni
- 6. Alte Valli del Fiume Edron
- 7. Monte Pisanino
- 8. Alte Valli del Fiume Frigido
- 9. Monte Sagro

PRINCIPALE FONTE DI FINANZIAMENTO

non identificato

Quadro economico di massima

Voci di spesa	Ammontare
opere e lavori (Lire)	110.000.000
I.V.A. (Lire)	22.000.000
oneri e spese tecnici (Lire)	18.000.000
	0
	0
TOTALE	150.000.000

Quadro finanziario complessivo

Soggetto erogante	Ammontare
	0
TOTALE	



Titolo dell'intervento

realizzazione Centro Visite e Casa del Parco

Comune Carrara **Località** Castelpoggio

Soggetto capofila/ Titolare finanziamento/ Stazione appaltante
non identificato

altri Sogg. coinvolti Provincia Agenzia Regionale
 Comune Associazione ambientalista
 Comunità Montana

TIPOLOGIA D'INTERVENTO

Nuovo Completamento con nuovo lotto funzionale Completamento di lotto non funzionale

SCHEMA FINANZIARIO RIASSUNTIVO

Fonte dei finanziamenti	Ammontare
fondi programmi e progetti Regione/UE (Lire)	371.000.000
fondi bilancio Ente Parco (Lire)	159.000.000

Definizione del progetto

Nessun progetto
 Studio di fattibilità
 Progetto preliminare
 Progetto definitivo
 Progetto esecutivo

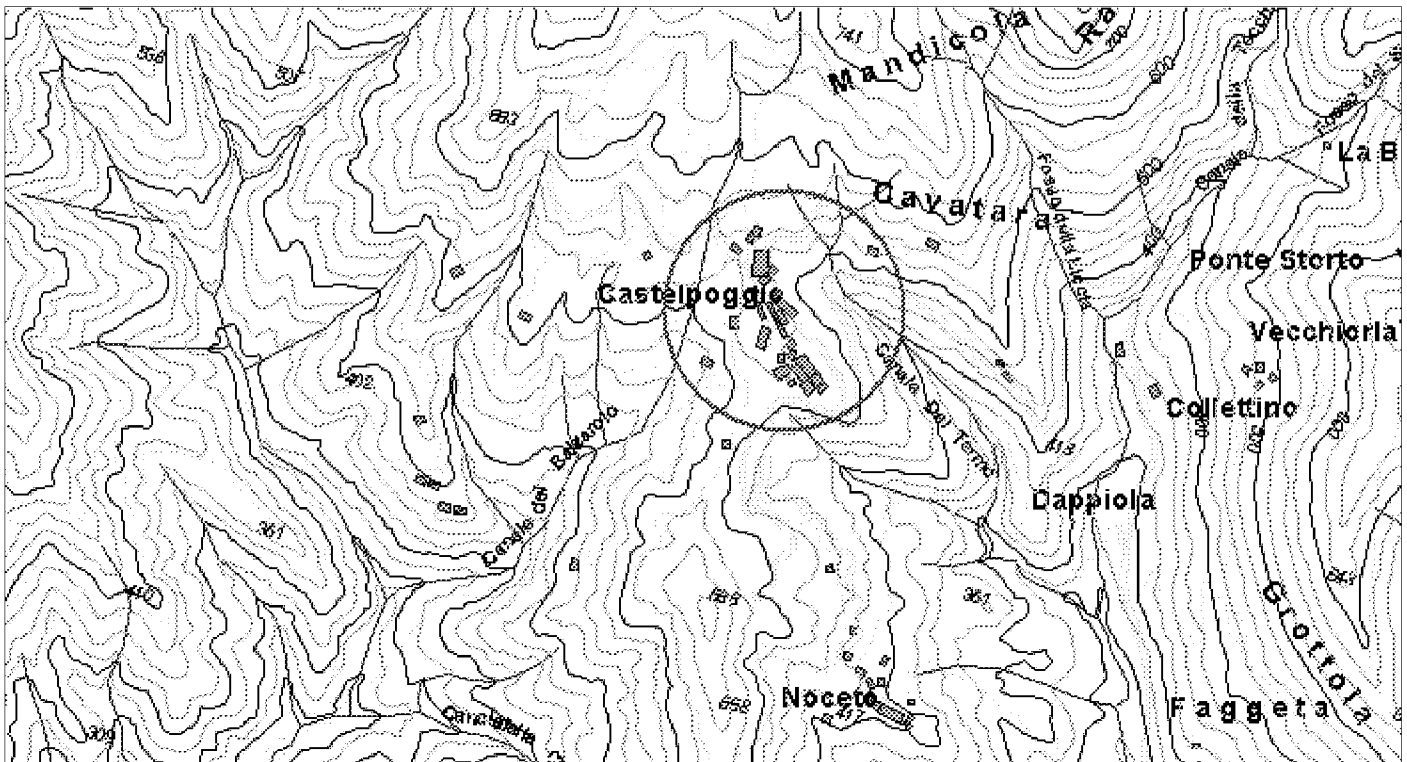
Stato di definizione dell'intervento

In corso di approvazione
 Approvato
 Finanziato
 In corso di attuazione

Tipologia intervento - N° e titolo

<input checked="" type="checkbox"/> 1	Strutture ed infrastrutture di servizio ed innovative	<input type="checkbox"/> 4	Siti di cava, ravaneti e discariche
<input type="checkbox"/> 2	Interventi paesistici, risanamento, recupero ambientale e riqualificazione	<input type="checkbox"/> 5	Paesaggi storici ed interventi di recupero degli insediamenti antichi
<input type="checkbox"/> 3	Gestione acque ed opere idrauliche	<input type="checkbox"/> 6	Percorsi ed itinerari attrezzati per fruizione turistica

identificazione cartografica e/o eventuale fotografia



ELEMENTI DELLA TIPOLOGIA D'INTERVENTO

n° 1

- Realizzazione e miglioramento strade rurali
- Lavori di realizzazione o completamento delle opere di urbanizzazione primaria ed indotta
- Realizzazione di strutture complementari alle attività turistiche
- Realizzazione di strutture funzionali alla fruibilità dell'area
- Adeguamento segnaletica turistica in genere
- Adeguamento di immobili da adibire a sedi museali
- Adeguamento immobili da adibire a strutture ricettive
- Adeguamento immobili da adibire a strutture funzionali al Parco
- Realizzazione di segnaletica stradale
- Acquisto e ristrutturazione edifici
- Energia da fonti rinnovabili
- Gestione rifiuti ed acque reflue
- Innovazione tecnologica

n° 2

- Recupero aree di pregio
- Interventi sulle foreste degradate
- Ricostituzione foreste distrutte da incendi od altro evento calamitoso
- Assetto idrogeologico
- Interventi sul paesaggio agricolo-forestale
- Valorizzazione geositi

n° 3

- Realizzazione , potenziamento e miglioramento acquedotti rurali
- Regimazione delle acque superficiali
- Manutenzione straordinaria opere idrauliche nei corsi d'acqua
- Interventi per valorizzazione e gestione acque oligominerali

n° 4

- Bonifica e recupero ambientale fronti di escavazione
- Bonifica e recupero ambientale dei ravaneti
- Opere di infrastrutturazione e servizi connessi
- Recupero sito di cava con finalità fruibili, didattiche, documentarie, Storiche
- Attività connesse alla attività estrattiva

n° 5

- Recupero singoli manufatti
- Allestimento parchi minerario-archeologici
- Restauro di immobili di valore storico - culturale
- Recupero tessuti e insediamenti storici concentrati
- Recupero tessuti e insediamenti storici sparsi

n° 6

- Adeguamento, ampliamento e realizzazione itinerari attrezzati per turismo naturalistico, trekking a piedi in bicicletta, a cavallo
- Realizzazione di segnaletica idonea per percorsi escursionistici
- Ripristino sentieristica già esistente

DESCRIZIONE DELL'INTERVENTO

L'intervento viene proposto dall'associazione Legambiente, Circolo di Carrara, e consta della trasformazione dell'esistente edificio scolastico di Castelpoggio; in quanto a più riprese l'Amministrazione scolastica, data l'esiguità del numero di alunni, ha paventato la chiusura di tale plesso. In presenza di una possibile futura chiusura l'Associazione ambientalista, dato che durante i mesi estivi già svolge all'interno di alcuni locali della scuola una attività volontaria di informazioni turistiche, educazione e promozione rivolta al Parco, propone di trasformare l'edificio in un vero e proprio Centro Visite - Casa del Parco, comprendente punto info/orientamento turistico stabile, spazi attrezzati per l'educazione e la didattica ambientale, una foresteria per il soggiorno nel Parco, con possibilità di pernottamento e distribuzione pasti. L'attuale struttura ben si presta ad un tale adeguamento, in quanto costituita da un edificio di moderna realizzazione, già dotato dei necessari servizi ed impianti, per i quali potrebbero essere sufficienti semplici interventi di riorganizzazione ed adeguamento. L'edificio, sorto sulle rovine di una antica villa signorile, e pertanto dotato anche di area pertinenziale esterna rimasta dal vecchio parco-giardino, si colloca a margine del borgo storico di Castelpoggio, il borgo più montano e più legato ai territori dell'area protetta del Comune di Carrara.

Proprietà del bene

- Di proprietà del soggetto proponente
- Non di proprietà del soggetto proponente ma di altro Ente Pubblico
- Di altra proprietà (singolo privato)
- Di altra proprietà (associazioni, enti, circoli, ecc.)

Fattibilità urbanistica del progetto

- Adeguato alle previsioni del Piano per il Parco
- Non adeguato alle previsioni del Piano per il Parco
- Adeguato alle previsioni del P.R.G.
- Non adeguato alle previsioni del P.R.G.

Previsioni del Piano per il Parco

Articolazione del territorio

- Zona di riserva integrale (A)
- Zona di riserva orientata (B1)
- Zona di riserva orientata (B2)
- Zona di protezione (C)
- Zona di promozione (D)
- Aree contigue centri edificati interclusi (CEI)
- Aree contigue di cava (ZCC)
- Aree contigue (AC)

Aree soggette a specifiche determinazioni

- Aree di interesse storico-culturale da recuperare
- Aree di riqualificazione insediativa
- Aree di reintegrazione paesistica (ARPA1)
- Aree di reintegrazione paesistica (ARPA2)
- Aree con attività estrattive soggette a piano di comparto

Fruizione sociale - Rete della fruizione

- Anello ferroviario "Treno nei parchi"
- Anello pedemontano
- Strada del Parco ed attraversamenti veicolari
- Viabilità di accesso al Parco
- Viabilità locale
- Viabilità locale a traffico controllato
- "Camminapuane" e percorso della dorsale
- Principali percorsi escursionistici
- Percorsi didattici

Fruizione sociale - Nodi della fruizione

- Porte del Parco
- Soglie del Parco
- Avamposti del Parco

- Parcheggi di attestamento
- Nodi di accesso escursionistico
- Centri per attività didattica e museale
- Aree attrezzate per la fruizione di risorse particolari
- Rifugi ed attività ricettive in quota
- Nuclei con servizi di supporto al sistema fruitivo

Programmi di valorizzazione in rete

- Reti ecologiche e riqualificazione ambientale (a1)
- Accessibilità e trasporti (a2)
- Fruizione e turismo (a3)

Programmi di valorizzazione territoriale

- Apuane meridionali. Panie, Prana e Matanna (b1)
- Il sistema dei paesaggi di cava. Forno e Resceto (b2)
- Apuane settentrionali. Sagro, Vinca, Orto di Donna e valle dell'Edron (b3)

Progetti integrati locali

- Castelnuovo Garfagnana (c1)
- Tre Fiumi (c2)
- Arni - Arnetola (c3)
- Piastramarina (c4)

Unità territoriali

- 1. Monte Prana, Monte Pigione
- 2. Alta Versilia
- 3. Alta valle della Turrite di Gallicano
- 4. Panie, Monte Sumbra
- 5. Monte Altissimo, Arni
- 6. Alte Valli del Fiume Edron
- 7. Monte Pisanino
- 8. Alte Valli del Fiume Frigido
- 9. Monte Sagro

PRINCIPALE FONTE DI FINANZIAMENTO

non identificata

Quadro economico di massima

Voci di spesa	Ammontare
opere e lavori (Lire)	400.000.000
I.V.A. (Lire)	80.000.000
oneri e spese tecniche (Lire)	50.000.000
	0
	0
TOTALE	530.000.000

Quadro finanziario complessivo

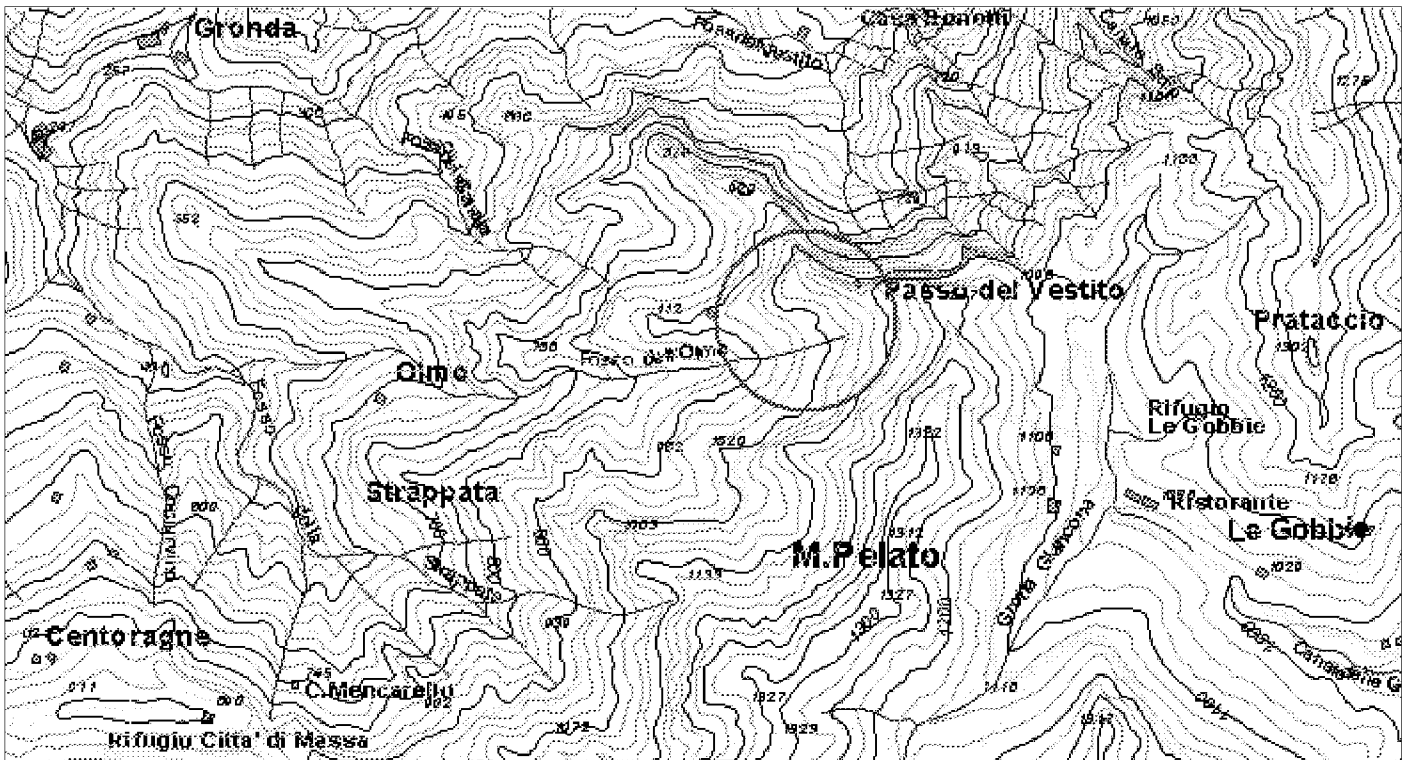
Soggetto erogante	Ammontare
	0
TOTALE	



Titolo dell'intervento	
recupero ambientale e turistico culturale cava Valsora	
Comune	Località
Massa	Passo del Vestito
Soggetto capofila/ Titolare finanziamento/ Stazione appaltante	
Comune	
altri Sogg. coinvolti	<input type="checkbox"/> Provincia <input type="checkbox"/> Agenzia Regionale <input type="checkbox"/> Comune <input type="checkbox"/> Associazione ambientalista <input type="checkbox"/> Comunità Montana
TIPOLOGIA D'INTERVENTO	
<input checked="" type="checkbox"/> Nuovo	<input type="checkbox"/> Completamento con nuovo lotto funzionale <input type="checkbox"/> Completamento di lotto non funzionale
SCHEMA FINANZIARIO RIASSUNTIVO	
Fonte dei finanziamenti	Ammontare
Fondi straordinari (Lire + i.v.a.)	400.000.000
Definizione del progetto	
<input type="checkbox"/> Nessun progetto <input type="checkbox"/> Studio di fattibilità <input checked="" type="checkbox"/> Progetto preliminare <input type="checkbox"/> Progetto definitivo <input type="checkbox"/> Progetto esecutivo	
Stato di definizione dell'intervento	
<input checked="" type="checkbox"/> In corso di approvazione <input type="checkbox"/> Approvato <input type="checkbox"/> Finanziato <input type="checkbox"/> In corso di attuazione	

Tipologia intervento - N° e titolo			
<input checked="" type="checkbox"/> 1	Strutture ed infrastrutture di servizio ed innovative	<input checked="" type="checkbox"/> 4	Siti di cava, ravaneti e discariche
<input type="checkbox"/> 2	Interventi paesistici, risanamento, recupero ambientale e riqualificazione	<input type="checkbox"/> 5	Paesaggi storici ed interventi di recupero degli insediamenti antichi
<input type="checkbox"/> 3	Gestione acque ed opere idrauliche	<input type="checkbox"/> 6	Percorsi ed itinerari attrezzati per fruizione turistica

identificazione cartografica e/o eventuale fotografia



ELEMENTI DELLA TIPOLOGIA D'INTERVENTO

n° 1

- Realizzazione e miglioramento strade rurali
- Lavori di realizzazione o completamento delle opere di urbanizzazione primaria ed indotta
- Realizzazione di strutture complementari alle attività turistiche
- Realizzazione di strutture funzionali alla fruibilità dell'area
- Adeguamento segnaletica turistica in genere
- Adeguamento di immobili da adibire a sedi museali
- Adeguamento immobili da adibire a strutture ricettive
- Adeguamento immobili da adibire a strutture funzionali al Parco
- Realizzazione di segnaletica stradale
- Acquisto e ristrutturazione edifici
- Energia da fonti rinnovabili
- Gestione rifiuti ed acque reflue
- Innovazione tecnologica

n° 2

- Recupero aree di pregio
- Interventi sulle foreste degradate
- Ricostituzione foreste distrutte da incendi od altro evento calamitoso
- Assetto idrogeologico
- Interventi sul paesaggio agricolo-forestale
- Valorizzazione geositi

n° 3

- Realizzazione , potenziamento e miglioramento acquedotti rurali
- Regimazione delle acque superficiali
- Manutenzione straordinaria opere idrauliche nei corsi d'acqua
- Interventi per valorizzazione e gestione acque oligominerali

n° 4

- Bonifica e recupero ambientale fronti di escavazione
- Bonifica e recupero ambientale dei ravaneti
- Opere di infrastrutturazione e servizi connessi
- Recupero sito di cava con finalità fruibili, didattiche, documentarie, Storiche
- Attività connesse alla attività estrattiva

n° 5

- Recupero singoli manufatti
- Allestimento parchi minerario-archeologici
- Restauro di immobili di valore storico - culturale
- Recupero tessuti e insediamenti storici concentrati
- Recupero tessuti e insediamenti storici sparsi

n° 6

- Adeguamento, ampliamento e realizzazione itinerari attrezzati per turismo naturalistico, trekking a piedi in bicicletta, a cavallo
- Realizzazione di segnaletica idonea per percorsi escursionistici
- Ripristino sentieristica già esistente

DESCRIZIONE DELL'INTERVENTO

Il progetto interessa interventi di bonifica e messa in sicurezza di un sito di cava non più in attività localizzato presso il Passo del Vestito, accessibile dalla strada provinciale del Vestito attraverso un breve tronco di viabilità di arroccamento, prevedendo un recupero della cava grado di riqualificare il sito ed il suo ambiente, anche attraverso la rifunzionalizzazione ed il riuso per attività culturali, teatrali, espositive. Nello specifico le opere previste possono essere così riassunte: miglioramento ambientale comprendente messa in sicurezza dell'esistente viabilità di accesso alla cava, da destinarsi a prevalente uso pedonale, interventi di bonifica e messa in sicurezza dei fronti e dei piazzali di cava con conseguente realizzazione di adeguati spazi di sosta e spazi espositivi funzionali alle finalità previste.

Proprietà del bene

- Di proprietà del soggetto proponente
- Non di proprietà del soggetto proponente ma di altro Ente Pubblico
- Di altra proprietà (singolo privato)
- Di altra proprietà (associazioni, enti, circoli, ecc.)

Fattibilità urbanistica del progetto

- Adeguato alle previsioni del Piano per il Parco
- Non adeguato alle previsioni del Piano per il Parco
- Adeguato alle previsioni del P.R.G.
- Non adeguato alle previsioni del P.R.G.

Previsioni del Piano per il Parco

Articolazione del territorio

- Zona di riserva integrale (A)
- Zona di riserva orientata (B1)
- Zona di riserva orientata (B2)
- Zona di protezione (C)
- Zona di promozione (D)
- Aree contigue centri edificati interclusi (CEI)
- Aree contigue di cava (ZCC)
- Aree contigue (AC)

Aree soggette a specifiche determinazioni

- Aree di interesse storico-culturale da recuperare
- Aree di riqualificazione insediativa
- Aree di reintegrazione paesistica (ARPA1)
- Aree di reintegrazione paesistica (ARPA2)
- Aree con attività estrattive soggette a piano di comparto

Fruizione sociale - Rete della fruizione

- Anello ferroviario "Treno nei parchi"
- Anello pedemontano
- Strada del Parco ed attraversamenti veicolari
- Viabilità di accesso al Parco
- Viabilità locale
- Viabilità locale a traffico controllato
- "Camminapuane" e percorso della dorsale
- Principali percorsi escursionistici
- Percorsi didattici

Fruizione sociale - Nodi della fruizione

- Porte del Parco
- Soglie del Parco
- Avamposti del Parco

- Parcheggi di attestamento
- Nodi di accesso escursionistico
- Centri per attività didattica e museale
- Aree attrezzate per la fruizione di risorse particolari
- Rifugi ed attività ricettive in quota
- Nuclei con servizi di supporto al sistema fruitivo

Programmi di valorizzazione in rete

- Reti ecologiche e riqualificazione ambientale (a1)
- Accessibilità e trasporti (a2)
- Fruizione e turismo (a3)

Programmi di valorizzazione territoriale

- Apuane meridionali. Panie, Prana e Matanna (b1)
- Il sistema dei paesaggi di cava. Forno e Resceto (b2)
- Apuane settentrionali. Sagro, Vinca, Orto di Donna e valle dell'Edron (b3)

Progetti integrati locali

- Castelnuovo Garfagnana (c1)
- Tre Fiumi (c2)
- Arni - Arnetola (c3)
- Piastramarina (c4)

Unità territoriali

- 1. Monte Prana, Monte Pigione
- 2. Alta Versilia
- 3. Alta valle della Turrte di Gallicano
- 4. Panie, Monte Sumbra
- 5. Monte Altissimo, Arni
- 6. Alte Valli del Fiume Edron
- 7. Monte Pisanino
- 8. Alte Valli del Fiume Frigido
- 9. Monte Sagro

PRINCIPALE FONTE DI FINANZIAMENTO

Quadro economico di massima

Voci di spesa	Ammontare
opere di messa in sicurezza e bonifica (L.)	170.000.000
opere sulla viabilità di accesso (Lire)	50.000.000
opere di sistemazione e fruibilità (Lire)	90.000.000
opere turistiche complementari (Lire)	90.000.000
i.v.a. (Lire)	80.000.000
TOTALE	480.000.000

Quadro finanziario complessivo

Soggetto erogante	Ammontare
	0
	0
	0
	0
TOTALE	0

ELEMENTI DELLA TIPOLOGIA D'INTERVENTO

n° 1

- Realizzazione e miglioramento strade rurali
- Lavori di realizzazione o completamento delle opere di urbanizzazione primaria ed indotta
- Realizzazione di strutture complementari alle attività turistiche
- Realizzazione di strutture funzionali alla fruibilità dell'area
- Adeguamento segnaletica turistica in genere
- Adeguamento di immobili da adibire a sedi museali
- Adeguamento immobili da adibire a strutture ricettive
- Adeguamento immobili da adibire a strutture funzionali al Parco
- Realizzazione di segnaletica stradale
- Acquisto e ristrutturazione edifici
- Energia da fonti rinnovabili
- Gestione rifiuti ed acque reflue
- Innovazione tecnologica

n° 2

- Recupero aree di pregio
- Interventi sulle foreste degradate
- Ricostituzione foreste distrutte da incendi od altro evento calamitoso
- Assetto idrogeologico
- Interventi sul paesaggio agricolo-forestale
- Valorizzazione geositi

n° 3

- Realizzazione , potenziamento e miglioramento acquedotti rurali
- Regimazione delle acque superficiali
- Manutenzione straordinaria opere idrauliche nei corsi d'acqua
- Interventi per valorizzazione e gestione acque oligominerali

n° 4

- Bonifica e recupero ambientale fronti di escavazione
- Bonifica e recupero ambientale dei ravaneti
- Opere di infrastrutturazione e servizi connessi
- Recupero sito di cava con finalità fruibili, didattiche, documentarie, Storiche
- Attività connesse alla attività estrattiva

n° 5

- Recupero singoli manufatti
- Allestimento parchi minerario-archeologici
- Restauro di immobili di valore storico - culturale
- Recupero tessuti e insediamenti storici concentrati
- Recupero tessuti e insediamenti storici sparsi

n° 6

- Adeguamento, ampliamento e realizzazione itinerari attrezzati per turismo naturalistico, trekking a piedi in bicicletta, a cavallo
- Realizzazione di segnaletica idonea per percorsi escursionistici
- Ripristino sentieristica già esistente

DESCRIZIONE DELL'INTERVENTO

L'intervento è volto a potenziare l'area parcheggio già esistente e posta all'ingresso dell'abitato di Vallico di Sopra, in quanto allo stato attuale risulta insufficiente ai fabbisogni del centro abitato sia in termini di residenti che di valorizzazione turistica; l'intervento prevede opere di ampliamento della superficie destinata alla sosta ed alla circolazione delle autovetture ed eventuali opere di mitigazione e di inserimento ambientale, quali filari alberati e sistemazioni a verde.

Proprietà del bene

- Di proprietà del soggetto proponente
- Non di proprietà del soggetto proponente ma di altro Ente Pubblico
- Di altra proprietà (singolo privato)
- Di altra proprietà (associazioni, enti, circoli, ecc.)

Fattibilità urbanistica del progetto

- Adeguato alle previsioni del Piano per il Parco
- Non adeguato alle previsioni del Piano per il Parco
- Adeguato alle previsioni del P.R.G.
- Non adeguato alle previsioni del P.R.G.

Previsioni del Piano per il Parco

Articolazione del territorio

- Zona di riserva integrale (A)
- Zona di riserva orientata (B1)
- Zona di riserva orientata (B2)
- Zona di protezione (C)
- Zona di promozione (D)
- Aree contigue centri edificati interclusi (CEI)
- Aree contigue di cava (ZCC)
- Aree contigue (AC)

Aree soggette a specifiche determinazioni

- Aree di interesse storico-culturale da recuperare
- Aree di riqualificazione insediativa
- Aree di reintegrazione paesistica (ARPA1)
- Aree di reintegrazione paesistica (ARPA2)
- Aree con attività estrattive soggette a piano di comparto

Fruizione sociale - Rete della fruizione

- Anello ferroviario "Treno nei parchi"
- Anello pedemontano
- Strada del Parco ed attraversamenti veicolari
- Viabilità di accesso al Parco
- Viabilità locale
- Viabilità locale a traffico controllato
- "Camminapuane" e percorso della dorsale
- Principali percorsi escursionistici
- Percorsi didattici

Fruizione sociale - Nodi della fruizione

- Porte del Parco
- Soglie del Parco
- Avamposti del Parco

- Parcheggi di attestamento
- Nodi di accesso escursionistico
- Centri per attività didattica e museale
- Aree attrezzate per la fruizione di risorse particolari
- Rifugi ed attività ricettive in quota
- Nuclei con servizi di supporto al sistema fruitivo

Programmi di valorizzazione in rete

- Reti ecologiche e riqualificazione ambientale (a1)
- Accessibilità e trasporti (a2)
- Fruizione e turismo (a3)

Programmi di valorizzazione territoriale

- Apuane meridionali. Panie, Prana e Matanna (b1)
- Il sistema dei paesaggi di cava. Forno e Resceto (b2)
- Apuane settentrionali. Sagro, Vinca, Orto di Donna e valle dell'Edron (b3)

Progetti integrati locali

- Castelnuovo Garfagnana (c1)
- Tre Fiumi (c2)
- Arni - Arnetola (c3)
- Piastramarina (c4)

Unità territoriali

- 1. Monte Prana, Monte Pigione
- 2. Alta Versilia
- 3. Alta valle della Turrice di Gallicano
- 4. Panie, Monte Sumbra
- 5. Monte Altissimo, Arni
- 6. Alte Valli del Fiume Edron
- 7. Monte Pisanino
- 8. Alte Valli del Fiume Frigido
- 9. Monte Sagro

PRINCIPALE FONTE DI FINANZIAMENTO

FESR - obiettivo 2 e phasing out

Quadro economico di massima

Voci di spesa	Ammontare
	0
TOTALE	

Quadro finanziario complessivo

Soggetto erogante	Ammontare
Comune di Fabbriche di Vallico (Lire)	20.000.000
Regione Toscana (Lire)	40.000.000
	0
	0
TOTALE	60.000.000



Titolo dell'intervento

recupero turistico escursionistico di percorso storico

Comune **Località**

Piazza al Serchio San Anastasio - Monte di Cogna

Soggetto capofila/ Titolare finanziamento/ Stazione appaltante

altri Sogg. coinvolti Provincia Agenzia Regionale
 Comune Associazione ambientalista
 Comunità Montana

TIPOLOGIA D'INTERVENTO

Nuovo Completamento con nuovo lotto funzionale Completamento di lotto non funzionale

SCHEMA FINANZIARIO RIASSUNTIVO

Fonte dei finanziamenti	Ammontare
FERS. Obiettivo 2 - Phasing out (Euro)	278.887
Fondi bilancio comunale (Euro)	185.924

Definizione del progetto

Nessun progetto
 Studio di fattibilità
 Progetto preliminare
 Progetto definitivo
 Progetto esecutivo

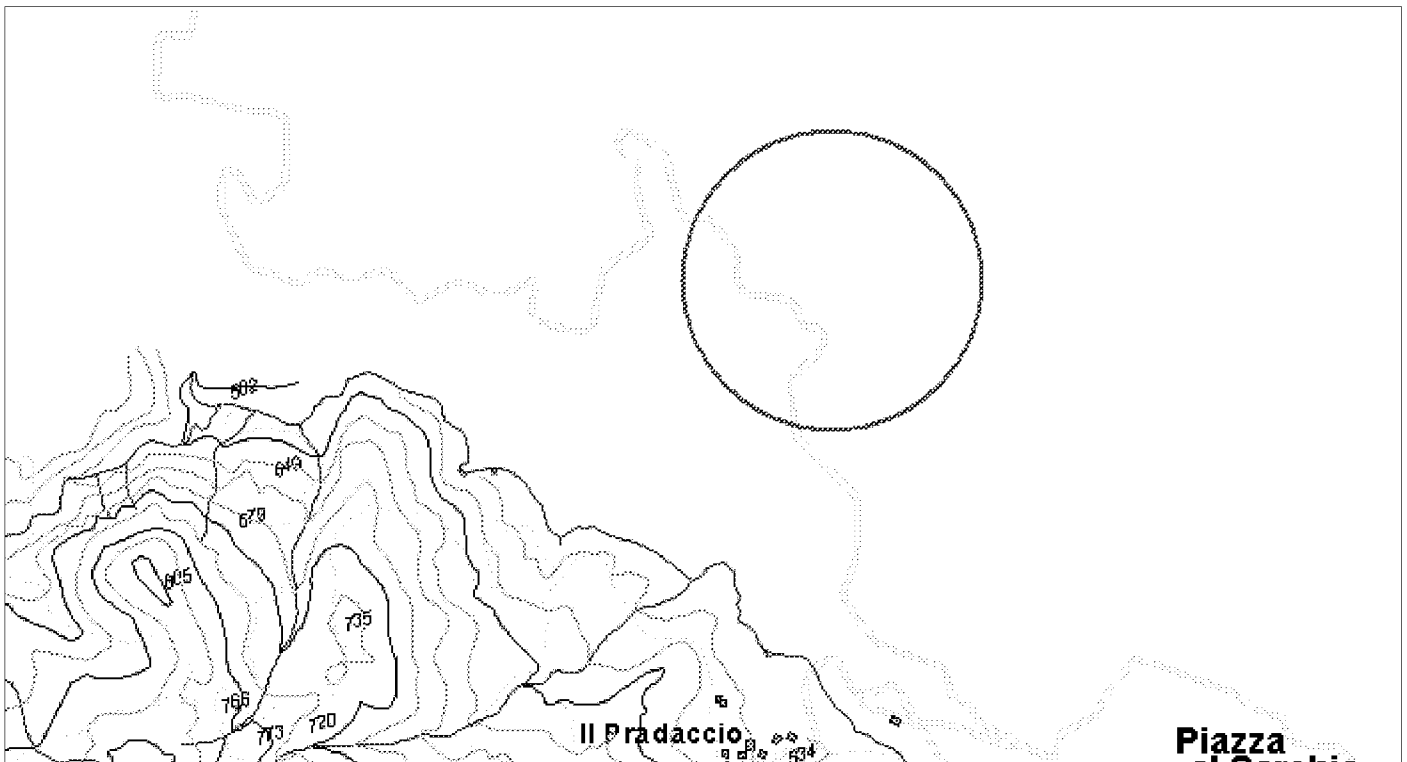
Stato di definizione dell'intervento

In corso di approvazione
 Approvato
 Finanziato
 In corso di attuazione

Tipologia intervento - N° e titolo

<input type="checkbox"/> 1 Strutture ed infrastrutture di servizio ed innovative <input type="checkbox"/> 2 Interventi paesistici, risanamento, recupero ambientale e riqualificazione <input type="checkbox"/> 3 Gestione acque ed opere idrauliche	<input type="checkbox"/> 4 Siti di cava, ravaneti e discariche <input type="checkbox"/> 5 Paesaggi storici ed interventi di recupero degli insediamenti antichi <input checked="" type="checkbox"/> 6 Percorsi ed itinerari attrezzati per fruizione turistica
--	--

identificazione cartografica e/o eventuale fotografia



ELEMENTI DELLA TIPOLOGIA D'INTERVENTO

n° 1

- Realizzazione e miglioramento strade rurali
- Lavori di realizzazione o completamento delle opere di urbanizzazione primaria ed indotta
- Realizzazione di strutture complementari alle attività turistiche
- Realizzazione di strutture funzionali alla fruibilità dell'area
- Adeguamento segnaletica turistica in genere
- Adeguamento di immobili da adibire a sedi museali
- Adeguamento immobili da adibire a strutture ricettive
- Adeguamento immobili da adibire a strutture funzionali al Parco
- Realizzazione di segnaletica stradale
- Acquisto e ristrutturazione edifici
- Energia da fonti rinnovabili
- Gestione rifiuti ed acque reflue
- Innovazione tecnologica

n° 2

- Recupero aree di pregio
- Interventi sulle foreste degradate
- Ricostituzione foreste distrutte da incendi od altro evento calamitoso
- Assetto idrogeologico
- Interventi sul paesaggio agricolo-forestale
- Valorizzazione geositi

n° 3

- Realizzazione , potenziamento e miglioramento acquedotti rurali
- Regimazione delle acque superficiali
- Manutenzione straordinaria opere idrauliche nei corsi d'acqua
- Interventi per valorizzazione e gestione acque oligominerali

n° 4

- Bonifica e recupero ambientale fronti di escavazione
- Bonifica e recupero ambientale dei ravaneti
- Opere di infrastrutturazione e servizi connessi
- Recupero sito di cava con finalità fruibili, didattiche, documentarie, Storiche
- Attività connesse alla attività estrattiva

n° 5

- Recupero singoli manufatti
- Allestimento parchi minerario-archeologici
- Restauro di immobili di valore storico - culturale
- Recupero tessuti e insediamenti storici concentrati
- Recupero tessuti e insediamenti storici sparsi

n° 6

- Adeguamento, ampliamento e realizzazione itinerari attrezzati per turismo naturalistico, trekking a piedi in bicicletta, a cavallo
- Realizzazione di segnaletica idonea per percorsi escursionistici
- Ripristino sentieristica già esistente

DESCRIZIONE DELL'INTERVENTO

L'intervento consta del recupero e valorizzazione di una antica viabilità rurale di collegamento tra il fondovalle del Serchio e l'Appennino, volto al miglioramento dell'offerta turistico escursionistica del territorio. L'intervento prevede oltre alle necessarie opere di pulizia del tracciato, consolidamento e riassetto del piano viario, la realizzazione di arredi e attrezzature funzionali alla fruibilità dei luoghi. Il percorso, interessando una importante antica via di collegamento, può essere proseguito anche verso il Comune di Giucugnano.

Proprietà del bene

- Di proprietà del soggetto proponente
- Non di proprietà del soggetto proponente ma di altro Ente Pubblico
- Di altra proprietà (singolo privato)
- Di altra proprietà (associazioni, enti, circoli, ecc.)

Fattibilità urbanistica del progetto

- Adeguato alle previsioni del Piano per il Parco
- Non adeguato alle previsioni del Piano per il Parco
- Adeguato alle previsioni del P.R.G.
- Non adeguato alle previsioni del P.R.G.

Previsioni del Piano per il Parco

Articolazione del territorio

- Zona di riserva integrale (A)
- Zona di riserva orientata (B1)
- Zona di riserva orientata (B2)
- Zona di protezione (C)
- Zona di promozione (D)
- Aree contigue centri edificati interclusi (CEI)
- Aree contigue di cava (ZCC)
- Aree contigue (AC)

Aree soggette a specifiche determinazioni

- Aree di interesse storico-culturale da recuperare
- Aree di riqualificazione insediativa
- Aree di reintegrazione paesistica (ARPA1)
- Aree di reintegrazione paesistica (ARPA2)
- Aree con attività estrattive soggette a piano di comparto

Fruizione sociale - Rete della fruizione

- Anello ferroviario "Treno nei parchi"
- Anello pedemontano
- Strada del Parco ed attraversamenti veicolari
- Viabilità di accesso al Parco
- Viabilità locale
- Viabilità locale a traffico controllato
- "Camminapuane" e percorso della dorsale
- Principali percorsi escursionistici
- Percorsi didattici

Fruizione sociale - Nodi della fruizione

- Porte del Parco
- Soglie del Parco
- Avamposti del Parco

- Parcheggi di attestamento
- Nodi di accesso escursionistico
- Centri per attività didattica e museale
- Aree attrezzate per la fruizione di risorse particolari
- Rifugi ed attività ricettive in quota
- Nuclei con servizi di supporto al sistema fruitivo

Programmi di valorizzazione in rete

- Reti ecologiche e riqualificazione ambientale (a1)
- Accessibilità e trasporti (a2)
- Fruizione e turismo (a3)

Programmi di valorizzazione territoriale

- Apuane meridionali. Panie, Prana e Matanna (b1)
- Il sistema dei paesaggi di cava. Forno e Resceto (b2)
- Apuane settentrionali. Sagro, Vinca, Orto di Donna e valle dell'Edron (b3)

Progetti integrati locali

- Castelnuovo Garfagnana (c1)
- Tre Fiumi (c2)
- Arni - Arnetola (c3)
- Piastramarina (c4)

Unità territoriali

- 1. Monte Prana, Monte Pigione
- 2. Alta Versilia
- 3. Alta valle della Turrte di Gallicano
- 4. Panie, Monte Sumbra
- 5. Monte Altissimo, Arni
- 6. Alte Valli del Fiume Edron
- 7. Monte Pisanino
- 8. Alte Valli del Fiume Frigido
- 9. Monte Sagro

PRINCIPALE FONTE DI FINANZIAMENTO

FERS. Obiettivo 2 - Phasing out.

Quadro economico di massima

Voci di spesa	Ammontare
opere e lavori (Euro)	309.874
forniture arredi e attrezzature (Euro)	51.646
oneri e spese tecniche (Euro)	25.823
imprevisti e altre somme a disposiz. (Euro)	77.469
	0
TOTALE	464.811

Quadro finanziario complessivo

Soggetto erogante	Ammontare
Regione Toscana (Euro)	278.887
Comune di Piazza al S. (Euro)	185.924
	0
	0
TOTALE	464.811



Titolo dell'intervento

valorizzazione ambientale e organizzazione di fruizione sostenibile

Comune Carrara - Fivizzano **Località** Monte Borla

Soggetto capofila/ Titolare finanziamento/ Stazione appaltante
Ente Parco Regionale Alpi Apuane

altri Sogg. coinvolti

Provincia Agenzia Regionale
 Comune Associazione ambientalista
 Comunità Montana

TIPOLOGIA D'INTERVENTO

Nuovo Completamento con nuovo lotto funzionale Completamento di lotto non funzionale

SCHEMA FINANZIARIO RIASSUNTIVO

Fonte dei finanziamenti	Ammontare
non precisati	

Definizione del progetto

Nessun progetto
 Studio di fattibilità
 Progetto preliminare
 Progetto definitivo
 Progetto esecutivo

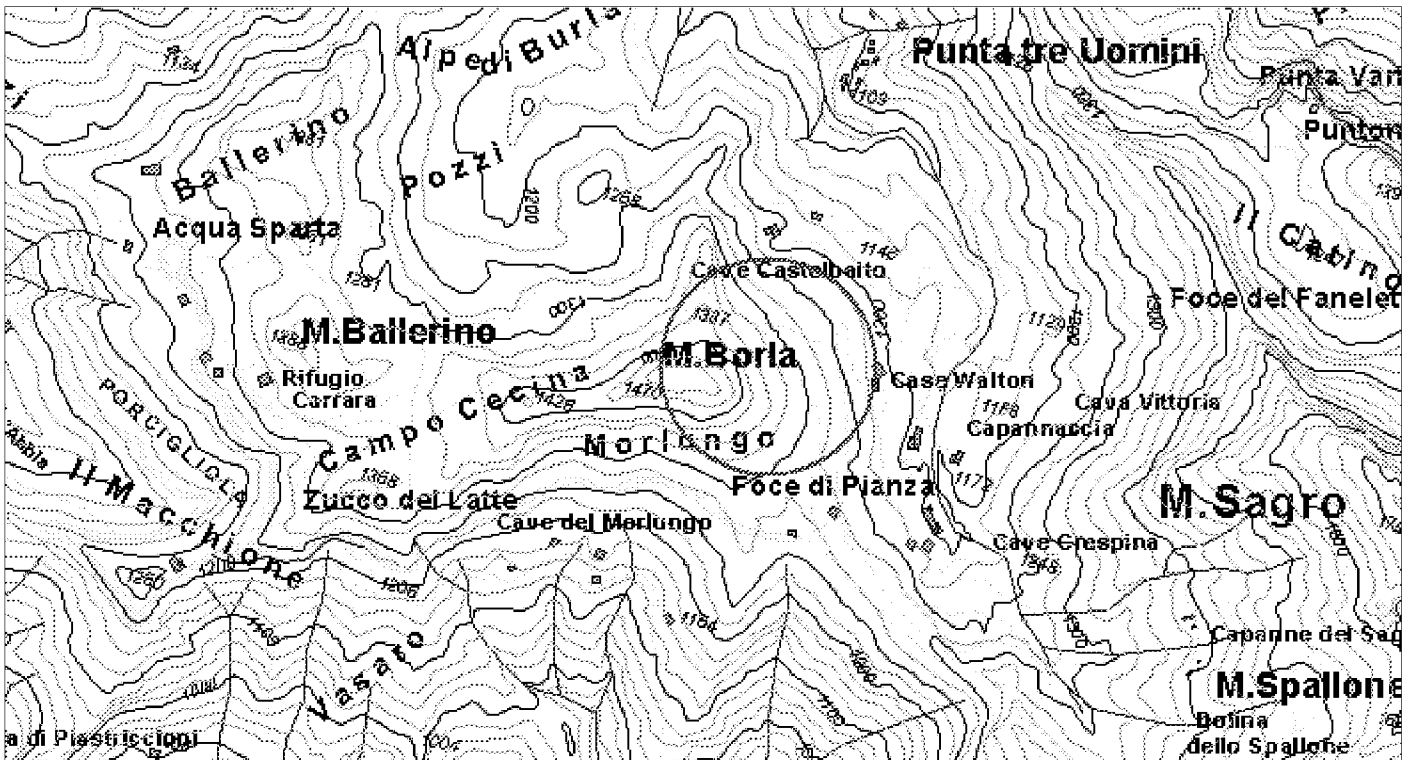
Stato di definizione dell'intervento

In corso di approvazione
 Approvato
 Finanziato
 In corso di attuazione

Tipologia intervento - N° e titolo

<input type="checkbox"/> 1	Strutture ed infrastrutture di servizio ed innovative	<input type="checkbox"/> 4	Siti di cava, ravaneti e discariche
<input checked="" type="checkbox"/> 2	Interventi paesistici, risanamento, recupero ambientale e riqualificazione	<input type="checkbox"/> 5	Paesaggi storici ed interventi di recupero degli insediamenti antichi
<input type="checkbox"/> 3	Gestione acque ed opere idrauliche	<input type="checkbox"/> 6	Percorsi ed itinerari attrezzati per fruizione turistica

identificazione cartografica e/o eventuale fotografia



ELEMENTI DELLA TIPOLOGIA D'INTERVENTO

n° 1

- Realizzazione e miglioramento strade rurali
- Lavori di realizzazione o completamento delle opere di urbanizzazione primaria ed indotta
- Realizzazione di strutture complementari alle attività turistiche
- Realizzazione di strutture funzionali alla fruibilità dell'area
- Adeguamento segnaletica turistica in genere
- Adeguamento di immobili da adibire a sedi museali
- Adeguamento immobili da adibire a strutture ricettive
- Adeguamento immobili da adibire a strutture funzionali al Parco
- Realizzazione di segnaletica stradale
- Acquisto e ristrutturazione edifici
- Energia da fonti rinnovabili
- Gestione rifiuti ed acque reflue
- Innovazione tecnologica

n° 2

- Recupero aree di pregio
- Interventi sulle foreste degradate
- Ricostituzione foreste distrutte da incendi od altro evento calamitoso
- Assetto idrogeologico
- Interventi sul paesaggio agricolo-forestale
- Valorizzazione geositi

n° 3

- Realizzazione , potenziamento e miglioramento acquedotti rurali
- Regimazione delle acque superficiali
- Manutenzione straordinaria opere idrauliche nei corsi d'acqua
- Interventi per valorizzazione e gestione acque oligominerali

n° 4

- Bonifica e recupero ambientale fronti di escavazione
- Bonifica e recupero ambientale dei ravaneti
- Opere di infrastrutturazione e servizi connessi
- Recupero sito di cava con finalità fruibili, didattiche, documentarie, Storiche
- Attività connesse alla attività estrattiva

n° 5

- Recupero singoli manufatti
- Allestimento parchi minerario-archeologici
- Restauro di immobili di valore storico - culturale
- Recupero tessuti e insediamenti storici concentrati
- Recupero tessuti e insediamenti storici sparsi

n° 6

- Adeguamento, ampliamento e realizzazione itinerari attrezzati per turismo naturalistico, trekking a piedi in bicicletta, a cavallo
- Realizzazione di segnaletica idonea per percorsi escursionistici
- Ripristino sentieristica già esistente

DESCRIZIONE DELL'INTERVENTO

L'intervento si deve inquadrare tra le azioni di tutela e di valorizzazione delle aree di riserva integrale del Parco; nel caso specifico interessa il versante orientale del il Monte Borla, caratterizzato dalla presenza di rarità botaniche quali il Fiordaliso del Borla (Centaurea Montis Borlae). In particolare il progetto prevede la realizzazione di una specifica recinzione in legno, da porre al margine dell'area interessata dalle emergenze naturalistiche, che abbia funzioni di regolamentazione delle pressioni antropiche dovute all'escursionismo ed alla visita dell'area; nel quadro degli interventi vengono previste anche azioni puntuali sperimentali volte al monitoraggio dell'area alla programmazione di forme di fruizione sostenibile per gli ecosistemi naturali. In questa ottica il progetto prevede la realizzazione e la posa in opera di artellonistica didattico informativa, atta a spiegare il valore naturale dei luoghi ed ad esplicitare le norme di comportamento dei visitatori/escursionisti.

Proprietà del bene

- Di proprietà del soggetto proponente
- Non di proprietà del soggetto proponente ma di altro Ente Pubblico
- Di altra proprietà (singolo privato)
- Di altra proprietà (associazioni, enti, circoli, ecc.)

Fattibilità urbanistica del progetto

- Adeguato alle previsioni del Piano per il Parco
- Non adeguato alle previsioni del Piano per il Parco
- Adeguato alle previsioni del P.R.G.
- Non adeguato alle previsioni del P.R.G.

Previsioni del Piano per il Parco

Articolazione del territorio

- Zona di riserva integrale (A)
- Zona di riserva orientata (B1)
- Zona di riserva orientata (B2)
- Zona di protezione (C)
- Zona di promozione (D)
- Aree contigue centri edificati interclusi (CEI)
- Aree contigue di cava (ZCC)
- Aree contigue (AC)

Aree soggette a specifiche determinazioni

- Aree di interesse storico-culturale da recuperare
- Aree di riqualificazione insediativa
- Aree di reintegrazione paesistica (ARPA1)
- Aree di reintegrazione paesistica (ARPA2)
- Aree con attività estrattive soggette a piano di comparto

Fruizione sociale - Rete della fruizione

- Anello ferroviario "Treno nei parchi"
- Anello pedemontano
- Strada del Parco ed attraversamenti veicolari
- Viabilità di accesso al Parco
- Viabilità locale
- Viabilità locale a traffico controllato
- "Camminapuane" e percorso della dorsale
- Principali percorsi escursionistici
- Percorsi didattici

Fruizione sociale - Nodi della fruizione

- Porte del Parco
- Soglie del Parco
- Avamposti del Parco

- Parcheggi di attestamento
- Nodi di accesso escursionistico
- Centri per attività didattica e museale
- Aree attrezzate per la fruizione di risorse particolari
- Rifugi ed attività ricettive in quota
- Nuclei con servizi di supporto al sistema fruitivo

Programmi di valorizzazione in rete

- Reti ecologiche e riqualificazione ambientale (a1)
- Accessibilità e trasporti (a2)
- Fruizione e turismo (a3)

Programmi di valorizzazione territoriale

- Apuane meridionali. Panie, Prana e Matanna (b1)
- Il sistema dei paesaggi di cava. Forno e Resceto (b2)
- Apuane settentrionali. Sagro, Vinca, Orto di Donna e valle dell'Edron (b3)

Progetti integrati locali

- Castelnuovo Garfagnana (c1)
- Tre Fiumi (c2)
- Arni - Arnetola (c3)
- Piastramarina (c4)

Unità territoriali

- 1. Monte Prana, Monte Pigione
- 2. Alta Versilia
- 3. Alta valle della Turrte di Gallicano
- 4. Panie, Monte Sumbra
- 5. Monte Altissimo, Arni
- 6. Alte Valli del Fiume Edron
- 7. Monte Pisanino
- 8. Alte Valli del Fiume Frigido
- 9. Monte Sagro

PRINCIPALE FONTE DI FINANZIAMENTO

non specificato

Quadro economico di massima	
Voci di spesa	Ammontare
	0
TOTALE	

Quadro finanziario complessivo	
Soggetto erogante	Ammontare
	0
TOTALE	



Titolo dell'intervento

completamento funzionale e sistemazione area esterna per la fruibilità turistica

Comune: Stazzema Località: Antro del Corchia

Soggetto capofila/ Titolare finanziamento/ Stazione appaltante
 Ente Parco Regionale Alpi Apuane

altri Sogg. coinvolti: Provincia Agenzia Regionale Comune Associazione ambientalista Comunità Montana

TIPOLOGIA D'INTERVENTO

Nuovo Completamento con nuovo lotto funzionale Completamento di lotto non funzionale

SCHEMA FINANZIARIO RIASSUNTIVO

Fonte dei finanziamenti	Ammontare
Regione Toscana (Lire)	108.000.000
Ente Parco Alpi Apuane (Lire)	72.000.000

Definizione del progetto

Nessun progetto
 Studio di fattibilità
 Progetto preliminare
 Progetto definitivo
 Progetto esecutivo

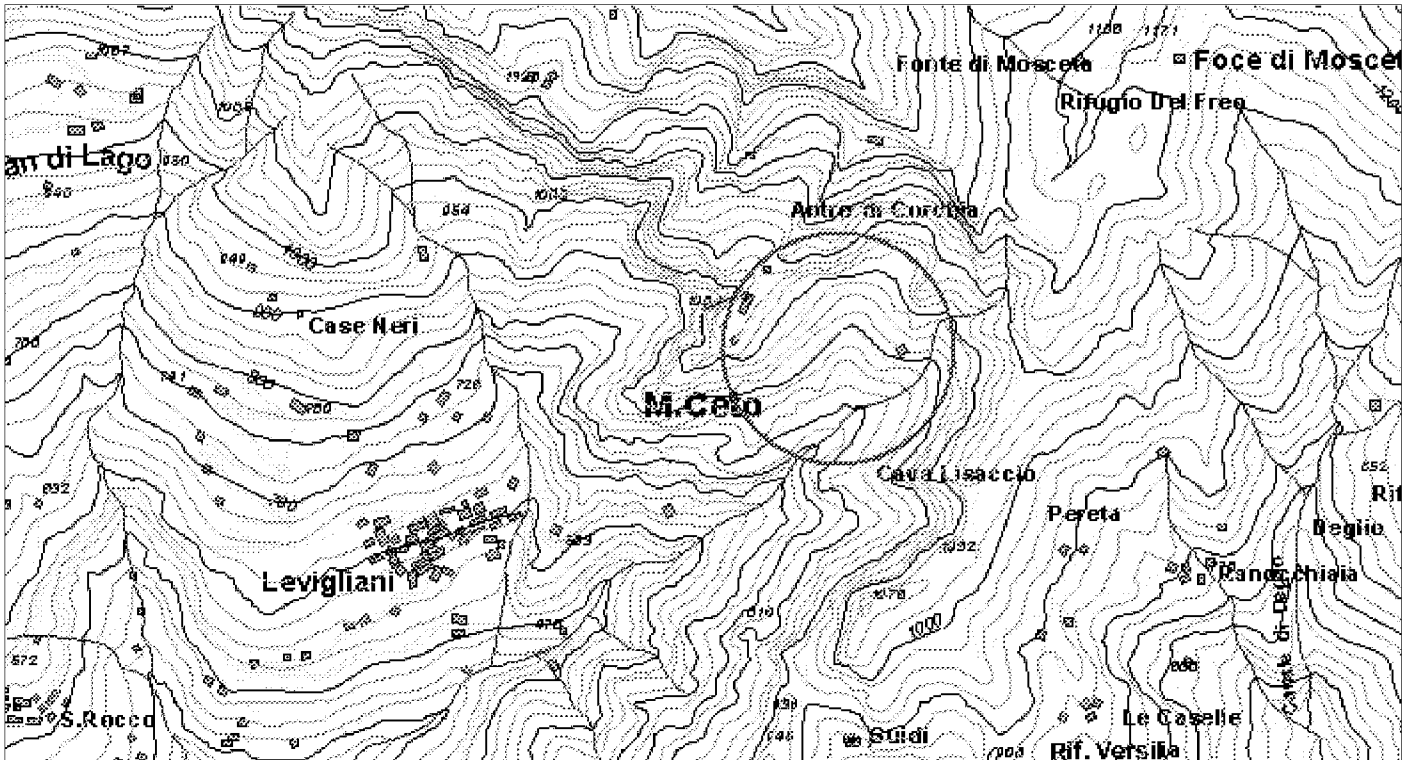
Stato di definizione dell'intervento

In corso di approvazione
 Approvato
 Finanziato
 In corso di attuazione

Tipologia intervento - N° e titolo

<input checked="" type="checkbox"/> 1	Strutture ed infrastrutture di servizio ed innovative	<input type="checkbox"/> 4	Siti di cava, ravaneti e discariche
<input type="checkbox"/> 2	Interventi paesistici, risanamento, recupero ambientale e riqualificazione	<input type="checkbox"/> 5	Paesaggi storici ed interventi di recupero degli insediamenti antichi
<input type="checkbox"/> 3	Gestione acque ed opere idrauliche	<input type="checkbox"/> 6	Percorsi ed itinerari attrezzati per fruizione turistica

identificazione cartografica e/o eventuale fotografia



ELEMENTI DELLA TIPOLOGIA D'INTERVENTO

n° 1

- Realizzazione e miglioramento strade rurali
- Lavori di realizzazione o completamento delle opere di urbanizzazione primaria ed indotta
- Realizzazione di strutture complementari alle attività turistiche
- Realizzazione di strutture funzionali alla fruibilità dell'area
- Adeguamento segnaletica turistica in genere
- Adeguamento di immobili da adibire a sedi museali
- Adeguamento immobili da adibire a strutture ricettive
- Adeguamento immobili da adibire a strutture funzionali al Parco
- Realizzazione di segnaletica stradale
- Acquisto e ristrutturazione edifici
- Energia da fonti rinnovabili
- Gestione rifiuti ed acque reflue
- Innovazione tecnologica

n° 2

- Recupero aree di pregio
- Interventi sulle foreste degradate
- Ricostituzione foreste distrutte da incendi od altro evento calamitoso
- Assetto idrogeologico
- Interventi sul paesaggio agricolo-forestale
- Valorizzazione geositi

n° 3

- Realizzazione , potenziamento e miglioramento acquedotti rurali
- Regimazione delle acque superficiali
- Manutenzione straordinaria opere idrauliche nei corsi d'acqua
- Interventi per valorizzazione e gestione acque oligominerali

n° 4

- Bonifica e recupero ambientale fronti di escavazione
- Bonifica e recupero ambientale dei ravaneti
- Opere di infrastrutturazione e servizi connessi
- Recupero sito di cava con finalità fruibili, didattiche, documentarie, Storiche
- Attività connesse alla attività estrattiva

n° 5

- Recupero singoli manufatti
- Allestimento parchi minerario-archeologici
- Restauro di immobili di valore storico - culturale
- Recupero tessuti e insediamenti storici concentrati
- Recupero tessuti e insediamenti storici sparsi

n° 6

- Adeguamento, ampliamento e realizzazione itinerari attrezzati per turismo naturalistico, trekking a piedi in bicicletta, a cavallo
- Realizzazione di segnaletica idonea per percorsi escursionistici
- Ripristino sentieristica già esistente

DESCRIZIONE DELL'INTERVENTO

Il complesso degli interventi si pone a completamento del progetto che ha reso fruibile e visitabile turisticamente l'Anfro del Corchia, e prevede la sistemazione dell'area antistante l'accesso all'Anfro ed alcune opere di finitura degli allestimenti interni alla grotta funzionali alla visitabilità della stessa. Le sistemazioni esterne comprendono l'adeguamento del piazzale per potere la sosta di autoveicoli autorizzati, quali pulmino e pulmann di trasporto dei visitatori, opere varie di bonifica e consolidamento dei versanti e delle scarpate circostanti, opere varie di regimazione delle acque superficiali, alcune opere di integrazione e di miglioramento ambientale paesaggistico dell'area.

Proprietà del bene

- Di proprietà del soggetto proponente
- Non di proprietà del soggetto proponente ma di altro Ente Pubbico
- Di altra proprietà (singolo privato)
- Di altra proprietà (associazioni, enti, circoli, ecc.)

Fattibilità urbanistica del progetto

- Adeguato alle previsioni del Piano per il Parco
- Non adeguato alle previsioni del Piano per il Parco
- Adeguato alle previsioni del P.R.G.
- Non adeguato alle previsioni del P.R.G.

Previsioni del Piano per il Parco

Articolazione del territorio

- Zona di riserva integrale (A)
- Zona di riserva orientata (B1)
- Zona di riserva orientata (B2)
- Zona di protezione (C)
- Zona di promozione (D)
- Aree contigue centri edificati interclusi (CEI)
- Aree contigue di cava (ZCC)
- Aree contigue (AC)

Aree soggette a specifiche determinazioni

- Aree di interesse storico-culturale da recuperare
- Aree di riqualificazione insediativa
- Aree di reintegrazione paesistica (ARPA1)
- Aree di reintegrazione paesistica (ARPA2)
- Aree con attività estrattive soggette a piano di comparto

Fruizione sociale - Rete della fruizione

- Anello ferroviario "Treno nei parchi"
- Anello pedemontano
- Strada del Parco ed attraversamenti veicolari
- Viabilità di accesso al Parco
- Viabilità locale
- Viabilità locale a traffico controllato
- "Camminapuane" e percorso della dorsale
- Principali percorsi escursionistici
- Percorsi didattici

Fruizione sociale - Nodi della fruizione

- Porte del Parco
- Soglie del Parco
- Avamposti del Parco

- Parcheggi di attestamento
- Nodi di accesso escursionistico
- Centri per attività didattica e museale
- Aree attrezzate per la fruizione di risorse particolari
- Rifugi ed attività ricettive in quota
- Nuclei con servizi di supporto al sistema fruitivo

Programmi di valorizzazione in rete

- Reti ecologiche e riqualificazione ambientale (a1)
- Accessibilità e trasporti (a2)
- Fruizione e turismo (a3)

Programmi di valorizzazione territoriale

- Apuane meridionali. Panie, Prana e Matanna (b1)
- Il sistema dei paesaggi di cava. Forno e Resceto (b2)
- Apuane settentrionali. Sagro, Vinca, Orto di Donna e valle dell'Edron (b3)

Progetti integrati locali

- Castelnuovo Garfagnana (c1)
- Tre Fiumi (c2)
- Arni - Arnetola (c3)
- Piastramarina (c4)

Unità territoriali

- 1. Monte Prana, Monte Pigione
- 2. Alta Versilia
- 3. Alta valle della Turrite di Gallicano
- 4. Panie, Monte Sumbra
- 5. Monte Altissimo, Arni
- 6. Alte Valli del Fiume Edron
- 7. Monte Pisanino
- 8. Alte Valli del Fiume Frigido
- 9. Monte Sagro

PRINCIPALE FONTE DI FINANZIAMENTO

Fondi Bilancio Regione Toscana

Quadro economico di massima

Voci di spesa	Ammontare
	0
TOTALE	

Quadro finanziario complessivo

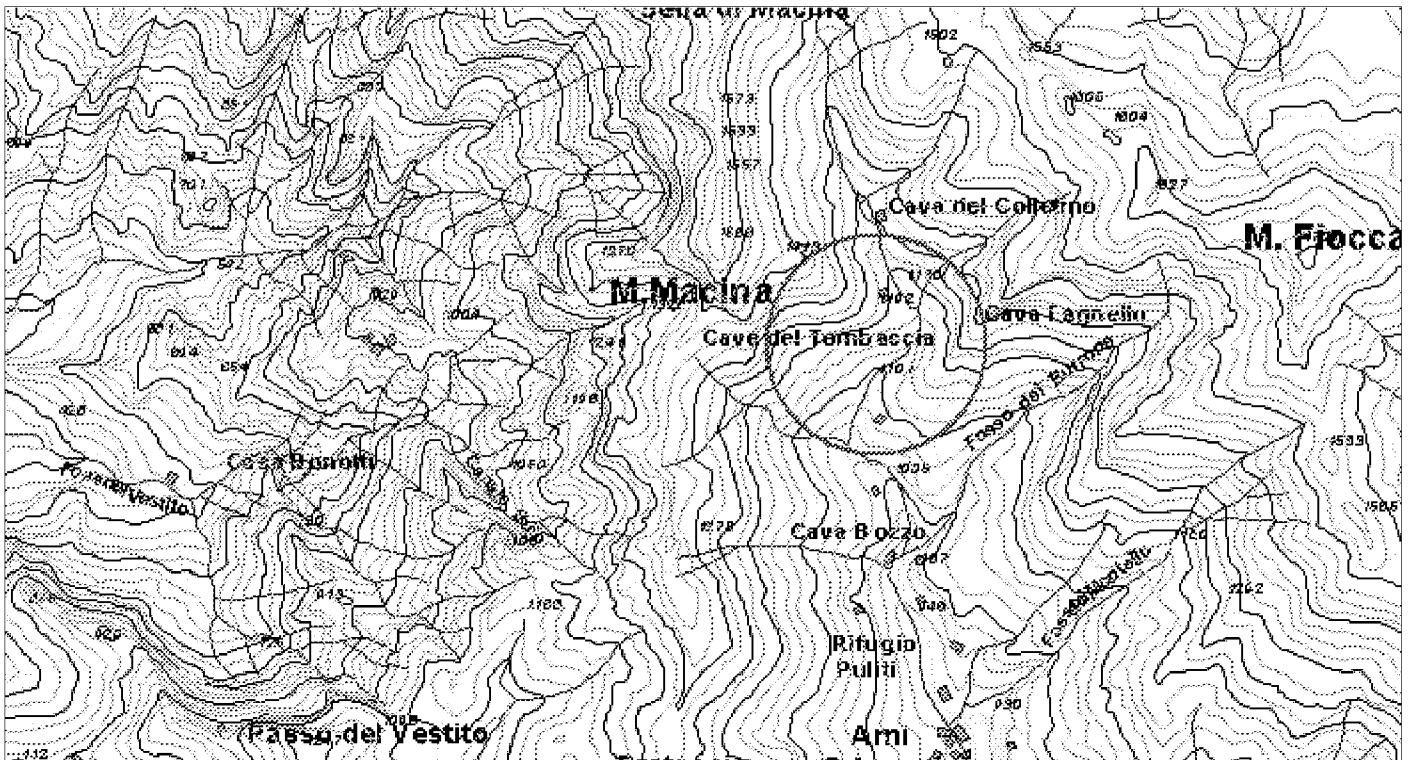
Soggetto erogante	Ammontare
Regione Toscana (Lire)	108.000.000
Ente Parco Alpi Apuane (Lire)	72.000.000
	0
	0
TOTALE	180.000.000



Titolo dell'intervento	
galleria per la coltivazione sotterranea dei marmi	
Comune	Località
Stazzema - Vagli Sotto	Arni - Arnetola
Soggetto capofila/ Titolare finanziamento/ Stazione appaltante	
Ente Parco Regionale Alpi Apuane	
altri Sogg. coinvolti	<input checked="" type="checkbox"/> Provincia <input checked="" type="checkbox"/> Comune <input type="checkbox"/> Comunità Montana
	<input type="checkbox"/> Agenzia Regionale <input type="checkbox"/> Associazione ambientalista
TIPOLOGIA D'INTERVENTO	
<input checked="" type="checkbox"/> Nuovo	<input type="checkbox"/> Completamento con nuovo lotto funzionale <input type="checkbox"/> Completamento di lotto non funzionale
SCHEMA FINANZIARIO RIASSUNTIVO	
Fonte dei finanziamenti	Ammontare
non precisati	
Definizione del progetto	
<input type="checkbox"/> Nessun progetto <input checked="" type="checkbox"/> Studio di fattibilità <input type="checkbox"/> Progetto preliminare <input type="checkbox"/> Progetto definitivo <input type="checkbox"/> Progetto esecutivo	
Stato di definizione dell'intervento	
<input type="checkbox"/> In corso di approvazione <input type="checkbox"/> Approvato <input type="checkbox"/> Finanziato <input type="checkbox"/> In corso di attuazione	

Tipologia intervento - N° e titolo			
<input checked="" type="checkbox"/> 1	Strutture ed infrastrutture di servizio ed innovative	<input checked="" type="checkbox"/> 4	Siti di cava, ravaneti e discariche
<input type="checkbox"/> 2	Interventi paesistici, risanamento, recupero ambientale e riqualificazione	<input type="checkbox"/> 5	Paesaggi storici ed interventi di recupero degli insediamenti antichi
<input type="checkbox"/> 3	Gestione acque ed opere idrauliche	<input type="checkbox"/> 6	Percorsi ed itinerari attrezzati per fruizione turistica

identificazione cartografica e/o eventuale fotografia



ELEMENTI DELLA TIPOLOGIA D'INTERVENTO

n° 1

- Realizzazione e miglioramento strade rurali
- Lavori di realizzazione o completamento delle opere di urbanizzazione primaria ed indotta
- Realizzazione di strutture complementari alle attività turistiche
- Realizzazione di strutture funzionali alla fruibilità dell'area
- Adeguamento segnaletica turistica in genere
- Adeguamento di immobili da adibire a sedi museali
- Adeguamento immobili da adibire a strutture ricettive
- Adeguamento immobili da adibire a strutture funzionali al Parco
- Realizzazione di segnaletica stradale
- Acquisto e ristrutturazione edifici
- Energia da fonti rinnovabili
- Gestione rifiuti ed acque reflue
- Innovazione tecnologica

n° 2

- Recupero aree di pregio
- Interventi sulle foreste degradate
- Ricostituzione foreste distrutte da incendi od altro evento calamitoso
- Assetto idrogeologico
- Interventi sul paesaggio agricolo-forestale
- Valorizzazione geositi

n° 3

- Realizzazione , potenziamento e miglioramento acquedotti rurali
- Regimazione delle acque superficiali
- Manutenzione straordinaria opere idrauliche nei corsi d'acqua
- Interventi per valorizzazione e gestione acque oligominerali

n° 4

- Bonifica e recupero ambientale fronti di escavazione
- Bonifica e recupero ambientale dei ravaneti
- Opere di infrastrutturazione e servizi connessi
- Recupero sito di cava con finalità fruibili, didattiche, documentarie, Storiche
- Attività connesse alla attività estrattiva

n° 5

- Recupero singoli manufatti
- Allestimento parchi minerario-archeologici
- Restauro di immobili di valore storico - culturale
- Recupero tessuti e insediamenti storici concentrati
- Recupero tessuti e insediamenti storici sparsi

n° 6

- Adeguamento, ampliamento e realizzazione itinerari attrezzati per turismo naturalistico, trekking a piedi in bicicletta, a cavallo
- Realizzazione di segnaletica idonea per percorsi escursionistici
- Ripristino sentieristica già esistente

DESCRIZIONE DELL'INTERVENTO

Lo studio proposto prevede la realizzazione di una galleria principale che comprende anche un asse viario, con funzioni di collegamento tra Alta Versilia e Garfagnana, da cui consentire l'accesso ad ammassi rocciosi marmorei non sfruttabili dalle coltivazioni che partono dalla superficie. Il tracciato proposto parte dal versante garfagnino a quota 1125 m. presso località Ripanaia nella Valle di Arentola in Comune di Vagli Sotto, in un'area dove sono già presenti fronti di cava derivanti da vecchie coltivazioni; e sbocca sul versante marino della catena a quota 1020 m., nei pressi dell'attuale strada di arroccamento che collega il paese di Arni con il bacino delle cave Faniello, in Comune di Stazzema. Questo asse in galleria consente, soprattutto dal versante di Arni dove sono presenti formazioni marmifere con buone caratteristiche merceologiche, di dare origine a grandi comparti estrattivi attrezzati per la coltivazione di marmi interamente in sotterraneo, resa possibile attraverso l'applicazione di tecnologie di escavazione innovative desunte anche dalle tecniche più propriamente minerarie. Nelle zone di localizzazione delle formazioni marmifere viene previsto il posizionamento delle gallerie laterali all'asse principale che fungono da immissione ai comparti di coltivazione in sotterraneo.

Proprietà del bene

- Di proprietà del soggetto proponente
- Non di proprietà del soggetto proponente ma di altro Ente Pubblico
- Di altra proprietà (singolo privato)
- Di altra proprietà (associazioni, enti, circoli, ecc.)

Fattibilità urbanistica del progetto

- Adeguato alle previsioni del Piano per il Parco
- Non adeguato alle previsioni del Piano per il Parco
- Adeguato alle previsioni del P.R.G.
- Non adeguato alle previsioni del P.R.G.

Previsioni del Piano per il Parco

Articolazione del territorio

- Zona di riserva integrale (A)
- Zona di riserva orientata (B1)
- Zona di riserva orientata (B2)
- Zona di protezione (C)
- Zona di promozione (D)
- Aree contigue centri edificati interclusi (CEI)
- Aree contigue di cava (ZCC)
- Aree contigue (AC)

Aree soggette a specifiche determinazioni

- Aree di interesse storico-culturale da recuperare
- Aree di riqualificazione insediativa
- Aree di reintegrazione paesistica (ARPA1)
- Aree di reintegrazione paesistica (ARPA2)
- Aree con attività estrattive soggette a piano di comparto

Fruizione sociale - Rete della fruizione

- Anello ferroviario "Treno nei parchi"
- Anello pedemontano
- Strada del Parco ed attraversamenti veicolari
- Viabilità di accesso al Parco
- Viabilità locale
- Viabilità locale a traffico controllato
- "Camminapuane" e percorso della dorsale
- Principali percorsi escursionistici
- Percorsi didattici

Fruizione sociale - Nodi della fruizione

- Porte del Parco
- Soglie del Parco
- Avamposti del Parco

- Parcheggi di attestamento
- Nodi di accesso escursionistico
- Centri per attività didattica e museale
- Aree attrezzate per la fruizione di risorse particolari
- Rifugi ed attività ricettive in quota
- Nuclei con servizi di supporto al sistema fruitivo

Programmi di valorizzazione in rete

- Reti ecologiche e riqualificazione ambientale (a1)
- Accessibilità e trasporti (a2)
- Fruizione e turismo (a3)

Programmi di valorizzazione territoriale

- Apuane meridionali. Panie, Prana e Matanna (b1)
- Il sistema dei paesaggi di cava. Forno e Resceto (b2)
- Apuane settentrionali. Sagro, Vinca, Orto di Donna e valle dell'Edron (b3)

Progetti integrati locali

- Castelnuovo Garfagnana (c1)
- Tre Fiumi (c2)
- Arni - Arnetola (c3)
- Piastramarina (c4)

Unità territoriali

- 1. Monte Prana, Monte Pigione
- 2. Alta Versilia
- 3. Alta valle della Turrice di Gallicano
- 4. Panie, Monte Sumbra
- 5. Monte Altissimo, Arni
- 6. Alte Valli del Fiume Edron
- 7. Monte Pisanino
- 8. Alte Valli del Fiume Frigido
- 9. Monte Sagro

PRINCIPALE FONTE DI FINANZIAMENTO

non specificato

Quadro economico di massima

Voci di spesa	Ammontare
galleria non marmifera aperta con esplosivi	14.500.000
galleria marmifera aperta con tec.miniera	5.700.000
opere per strada in galleria	5.500.000
	0
(Euro)	0
TOTALE	25.700.000

Quadro finanziario complessivo

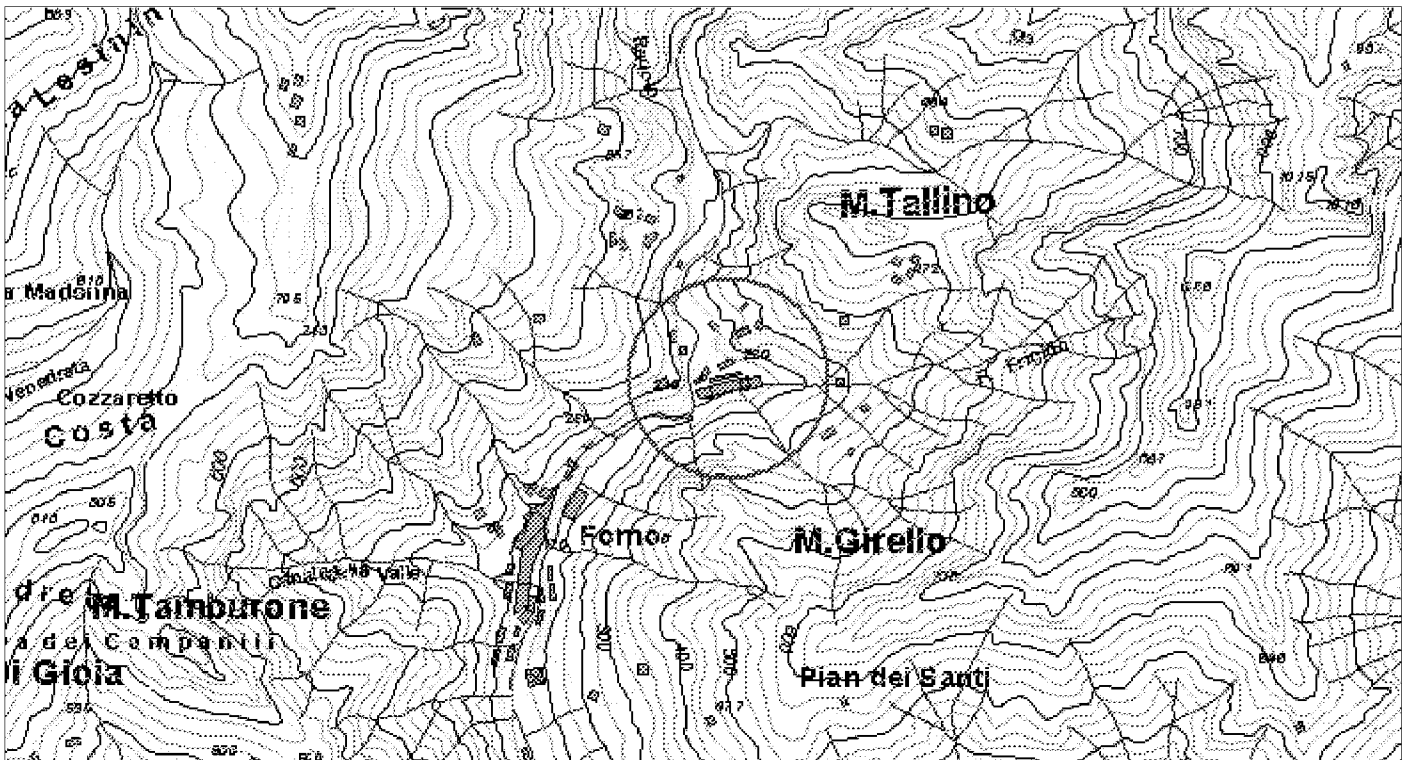
Soggetto erogante	Ammontare
	0
TOTALE	



Titolo dell'intervento	
la rete civica dei villaggi	
Comune	Località
Comuni in area Parco	varie
Soggetto capofila/ Titolare finanziamento/ Stazione appaltante	
Ente Parco regionale Alpi Apuane	
altri Sogg. coinvolti	<input type="checkbox"/> Provincia <input type="checkbox"/> Agenzia Regionale <input type="checkbox"/> Comune <input type="checkbox"/> Associazione ambientalista <input type="checkbox"/> Comunità Montana
TIPOLOGIA D'INTERVENTO	
<input checked="" type="checkbox"/> Nuovo	<input type="checkbox"/> Completamento con nuovo lotto funzionale <input type="checkbox"/> Completamento di lotto non funzionale
SCHEMA FINANZIARIO RIASSUNTIVO	
Fonte dei finanziamenti	Ammontare
di straordinari Min. Ambiente - Prog. APE. (L.)	170.000.000
Definizione del progetto	
<input type="checkbox"/> Nessun progetto <input checked="" type="checkbox"/> Studio di fattibilità <input type="checkbox"/> Progetto preliminare <input type="checkbox"/> Progetto definitivo <input type="checkbox"/> Progetto esecutivo	
Stato di definizione dell'intervento	
<input type="checkbox"/> In corso di approvazione <input type="checkbox"/> Approvato <input type="checkbox"/> Finanziato <input type="checkbox"/> In corso di attuazione	

Tipologia intervento - N° e titolo			
<input checked="" type="checkbox"/> 1	Strutture ed infrastrutture di servizio ed innovative	<input type="checkbox"/> 4	Siti di cava, ravaneti e discariche
<input type="checkbox"/> 2	Interventi paesistici, risanamento, recupero ambientale e riqualificazione	<input type="checkbox"/> 5	Paesaggi storici ed interventi di recupero degli insediamenti antichi
<input type="checkbox"/> 3	Gestione acque ed opere idrauliche	<input type="checkbox"/> 6	Percorsi ed itinerari attrezzati per fruizione turistica

identificazione cartografica e/o eventuale fotografia



ELEMENTI DELLA TIPOLOGIA D'INTERVENTO

n° 1

- Realizzazione e miglioramento strade rurali
- Lavori di realizzazione o completamento delle opere di urbanizzazione primaria ed indotta
- Realizzazione di strutture complementari alle attività turistiche
- Realizzazione di strutture funzionali alla fruibilità dell'area
- Adeguamento segnaletica turistica in genere
- Adeguamento di immobili da adibire a sedi museali
- Adeguamento immobili da adibire a strutture ricettive
- Adeguamento immobili da adibire a strutture funzionali al Parco
- Realizzazione di segnaletica stradale
- Acquisto e ristrutturazione edifici
- Energia da fonti rinnovabili
- Gestione rifiuti ed acque reflue
- Innovazione tecnologica

n° 2

- Recupero aree di pregio
- Interventi sulle foreste degradate
- Ricostituzione foreste distrutte da incendi od altro evento calamitoso
- Assetto idrogeologico
- Interventi sul paesaggio agricolo-forestale
- Valorizzazione geositi

n° 3

- Realizzazione , potenziamento e miglioramento acquedotti rurali
- Regimazione delle acque superficiali
- Manutenzione straordinaria opere idrauliche nei corsi d'acqua
- Interventi per valorizzazione e gestione acque oligominerali

n° 4

- Bonifica e recupero ambientale fronti di escavazione
- Bonifica e recupero ambientale dei ravaneti
- Opere di infrastrutturazione e servizi connessi
- Recupero sito di cava con finalità fruibili, didattiche, documentarie, Storiche
- Attività connesse alla attività estrattiva

n° 5

- Recupero singoli manufatti
- Allestimento parchi minerario-archeologici
- Restauro di immobili di valore storico - culturale
- Recupero tessuti e insediamenti storici concentrati
- Recupero tessuti e insediamenti storici sparsi

n° 6

- Adeguamento, ampliamento e realizzazione itinerari attrezzati per turismo naturalistico, trekking a piedi in bicicletta, a cavallo
- Realizzazione di segnaletica idonea per percorsi escursionistici
- Ripristino sentieristica già esistente

DESCRIZIONE DELL'INTERVENTO

La struttura portante del progetto di rete civica prevede la costituzione di n. 20 "nodi periferici", collocati nel territorio montano in locali dove sia possibile accesso pubblico, situati in piccoli centri scelti sulla base di criteri quali difficoltà di raggiungimento veicolare, presenza di disarticolazioni sociali, marginalizzazione economica ecc.; nei punti informativi così costituiti saranno presenti collegamento telefonico digitale veloce, accesso a internet, stazione di consultazione remota della rete civica locale; a questi punti viene posto a servizio almeno un "nodo centrale", costituito da vero e proprio "server" della rete locale e costituente punto informativo con alte richieste in termini di banda e di traffico di rete, avente caratteristiche di facile raccordo con la rete d'area e di stazione di aggiornamento e divulgazione della rete civica. Nei termini del progetto potranno inoltre essere predisposti: brevi corsi di informatizzazione e di aggiornamento (per l'uso del PC, di Internet e di tutti i servizi offerti dalla rete), servizi locali di prenotazione e vendita on-line riguardanti p.e. la ricettività alberghiera, la promozione di produzioni agro-alimentari tipiche, le richieste di autorizzazioni presso Enti pubblici, servizi di chiamata per trasposti pubblici, richiesta farmaci ed assistenza sanitaria, ecc. I nodi informativi, oltre che mezzi di scambio all'interno della rete civica, dovranno fornire accesso alle reti esterne e globali (internet) e dovranno essere a disposizione di chi vuole lavorare e studiare abitando in questi piccoli centri.

Proprietà del bene

- Di proprietà del soggetto proponente
- Non di proprietà del soggetto proponente ma di altro Ente Pubblico
- Di altra proprietà (singolo privato)
- Di altra proprietà (associazioni, enti, circoli, ecc.)

Fattibilità urbanistica del progetto

- Adeguato alle previsioni del Piano per il Parco
- Non adeguato alle previsioni del Piano per il Parco
- Adeguato alle previsioni del P.R.G.
- Non adeguato alle previsioni del P.R.G.

Previsioni del Piano per il Parco

Articolazione del territorio

- Zona di riserva integrale (A)
- Zona di riserva orientata (B1)
- Zona di riserva orientata (B2)
- Zona di protezione (C)
- Zona di promozione (D)
- Aree contigue centri edificati interclusi (CEI)
- Aree contigue di cava (ZCC)
- Aree contigue (AC)

Aree soggette a specifiche determinazioni

- Aree di interesse storico-culturale da recuperare
- Aree di riqualificazione insediativa
- Aree di reintegrazione paesistica (ARPA1)
- Aree di reintegrazione paesistica (ARPA2)
- Aree con attività estrattive soggette a piano di comparto

Fruizione sociale - Rete della fruizione

- Anello ferroviario "Treno nei parchi"
- Anello pedemontano
- Strada del Parco ed attraversamenti veicolari
- Viabilità di accesso al Parco
- Viabilità locale
- Viabilità locale a traffico controllato
- "Camminapuane" e percorso della dorsale
- Principali percorsi escursionistici
- Percorsi didattici

Fruizione sociale - Nodi della fruizione

- Porte del Parco
- Soglie del Parco
- Avamposti del Parco

- Parcheggi di attestamento
- Nodi di accesso escursionistico
- Centri per attività didattica e museale
- Aree attrezzate per la fruizione di risorse particolari
- Rifugi ed attività ricettive in quota
- Nuclei con servizi di supporto al sistema fruitivo

Programmi di valorizzazione in rete

- Reti ecologiche e riqualificazione ambientale (a1)
- Accessibilità e trasporti (a2)
- Fruizione e turismo (a3)

Programmi di valorizzazione territoriale

- Apuane meridionali. Panie, Prana e Matanna (b1)
- Il sistema dei paesaggi di cava. Forno e Resceto (b2)
- Apuane settentrionali. Sagro, Vinca, Orto di Donna e valle dell'Edron (b3)

Progetti integrati locali

- Castelnuovo Garfagnana (c1)
- Tre Fiumi (c2)
- Arni - Arnetola (c3)
- Piastramarina (c4)

Unità territoriali

- 1. Monte Prana, Monte Pigione
- 2. Alta Versilia
- 3. Alta valle della Turrte di Gallicano
- 4. Panie, Monte Sumbra
- 5. Monte Altissimo, Arni
- 6. Alte Valli del Fiume Edron
- 7. Monte Pisanino
- 8. Alte Valli del Fiume Frigido
- 9. Monte Sagro

PRINCIPALE FONTE DI FINANZIAMENTO

Progetto APE.

Quadro economico di massima

Voci di spesa	Ammontare
studio di fattibilità (Lire)	10.000.000
acquisti e installazione impianti/apparec. (L)	90.000.000
costi variabili (noleggio reti) (Lire)	30.000.000
formazione/promozione (Lire)	40.000.000
	0
TOTALE	170.000.000

Quadro finanziario complessivo

Soggetto erogante	Ammontare
Ministero Ambiente (Lire)	170.000.000
	0
	0
	0
TOTALE	170.000.000



Titolo dell'intervento

realizzazione di strutture per il monitoraggio e la ricerca

Comune **Località**

Comuni in area Parco varie

Soggetto capofila/ Titolare finanziamento/ Stazione appaltante

Ente Parco regionale Alpi Apuane

altri Sogg. coinvolti Provincia Agenzia Regionale
 Comune Associazione ambientalista
 Comunità Montana

TIPOLOGIA D'INTERVENTO

Nuovo Completamento con nuovo lotto funzionale Completamento di lotto non funzionale

SCHEMA FINANZIARIO RIASSUNTIVO

Fonte dei finanziamenti	Ammontare
di straordinari Min. Ambiente - Prog. APE. (L.)	335.000.000

Definizione del progetto

Nessun progetto
 Studio di fattibilità
 Progetto preliminare
 Progetto definitivo
 Progetto esecutivo

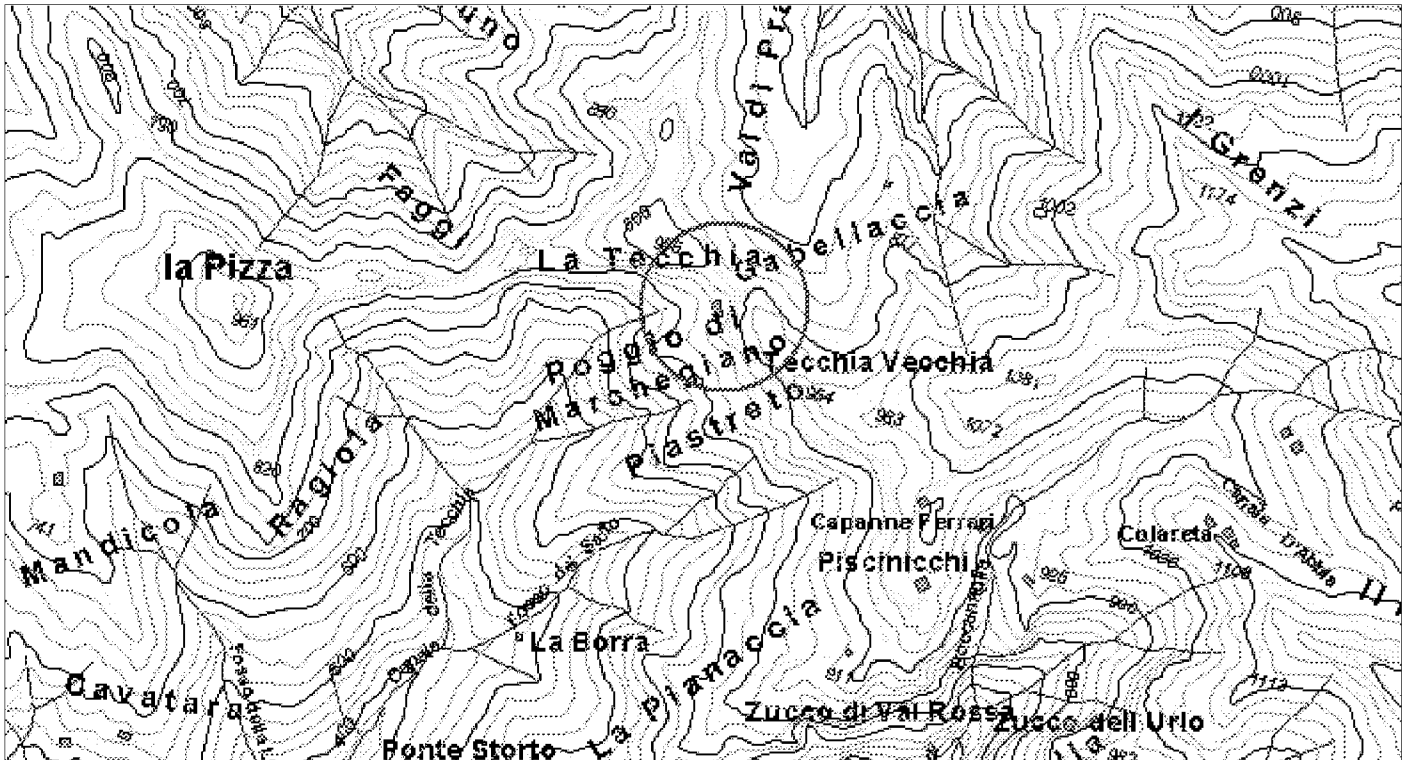
Stato di definizione dell'intervento

In corso di approvazione
 Approvato
 Finanziato
 In corso di attuazione

Tipologia intervento - N° e titolo

<input checked="" type="checkbox"/> 1	Strutture ed infrastrutture di servizio ed innovative	<input type="checkbox"/> 4	Siti di cava, ravaneti e discariche
<input type="checkbox"/> 2	Interventi paesistici, risanamento, recupero ambientale e riqualificazione	<input type="checkbox"/> 5	Paesaggi storici ed interventi di recupero degli insediamenti antichi
<input type="checkbox"/> 3	Gestione acque ed opere idrauliche	<input type="checkbox"/> 6	Percorsi ed itinerari attrezzati per fruizione turistica

identificazione cartografica e/o eventuale fotografia



ELEMENTI DELLA TIPOLOGIA D'INTERVENTO

n° 1

- Realizzazione e miglioramento strade rurali
- Lavori di realizzazione o completamento delle opere di urbanizzazione primaria ed indotta
- Realizzazione di strutture complementari alle attività turistiche
- Realizzazione di strutture funzionali alla fruibilità dell'area
- Adeguamento segnaletica turistica in genere
- Adeguamento di immobili da adibire a sedi museali
- Adeguamento immobili da adibire a strutture ricettive
- Adeguamento immobili da adibire a strutture funzionali al Parco
- Realizzazione di segnaletica stradale
- Acquisto e ristrutturazione edifici
- Energia da fonti rinnovabili
- Gestione rifiuti ed acque reflue
- Innovazione tecnologica

n° 2

- Recupero aree di pregio
- Interventi sulle foreste degradate
- Ricostituzione foreste distrutte da incendi od altro evento calamitoso
- Assetto idrogeologico
- Interventi sul paesaggio agricolo-forestale
- Valorizzazione geositi

n° 3

- Realizzazione , potenziamento e miglioramento acquedotti rurali
- Regimazione delle acque superficiali
- Manutenzione straordinaria opere idrauliche nei corsi d'acqua
- Interventi per valorizzazione e gestione acque oligominerali

n° 4

- Bonifica e recupero ambientale fronti di escavazione
- Bonifica e recupero ambientale dei ravaneti
- Opere di infrastrutturazione e servizi connessi
- Recupero sito di cava con finalità fruibili, didattiche, documentarie, Storiche
- Attività connesse alla attività estrattiva

n° 5

- Recupero singoli manufatti
- Allestimento parchi minerario-archeologici
- Restauro di immobili di valore storico - culturale
- Recupero tessuti e insediamenti storici concentrati
- Recupero tessuti e insediamenti storici sparsi

n° 6

- Adeguamento, ampliamento e realizzazione itinerari attrezzati per turismo naturalistico, trekking a piedi in bicicletta, a cavallo
- Realizzazione di segnaletica idonea per percorsi escursionistici
- Ripristino sentieristica già esistente

DESCRIZIONE DELL'INTERVENTO

Il progetto intende caratterizzarsi attraverso una forte identità culturale, distaccandosi da altre strutture già esistenti e funzionali prevalentemente al turismo montano (quali: rifugi, baite e strutture ricettive di vario tipo). Non esistono modelli preconfezionati a cui fare riferimento, l'obiettivo primario risulta quello di una struttura all'avanguardia e flessibile in grado di svolgere due funzioni prioritarie: quella di ufficio di servizi funzionale alle attività del Parco ed alla divulgazione dell'immagine dell'area protetta e quella di centro di educazione e promozione ambientale. L'intervento prevede sostanzialmente il recupero e la rifunionalizzazione di una struttura da adibire a centro di monitoraggio e di ricerca; in particolare sarà recuperata una struttura edilizia localizzata nel Parco delle Alpi Apuane, da attuarsi mediante restauro filologico delle strutture ancora esistenti, con eventuale realizzazione di nuove strutture a completamento dei volumi mancanti e sistemazioni interne/esterne.

Proprietà del bene

- Di proprietà del soggetto proponente
- Non di proprietà del soggetto proponente ma di altro Ente Pubbico
- Di altra proprietà (singolo privato)
- Di altra proprietà (associazioni, enti, circoli, ecc.)

Fattibilità urbanistica del progetto

- Adeguato alle previsioni del Piano per il Parco
- Non adeguato alle previsioni del Piano per il Parco
- Adeguato alle previsioni del P.R.G.
- Non adeguato alle previsioni del P.R.G.

Previsioni del Piano per il Parco

Articolazione del territorio

- Zona di riserva integrale (A)
- Zona di riserva orientata (B1)
- Zona di riserva orientata (B2)
- Zona di protezione (C)
- Zona di promozione (D)
- Aree contigue centri edificati interclusi (CEI)
- Aree contigue di cava (ZCC)
- Aree contigue (AC)

Aree soggette a specifiche determinazioni

- Aree di interesse storico-culturale da recuperare
- Aree di riqualificazione insediativa
- Aree di reintegrazione paesistica (ARPA1)
- Aree di reintegrazione paesistica (ARPA2)
- Aree con attività estrattive soggette a piano di comparto

Fruizione sociale - Rete della fruizione

- Anello ferroviario "Treno nei parchi"
- Anello pedemontano
- Strada del Parco ed attraversamenti veicolari
- Viabilità di accesso al Parco
- Viabilità locale
- Viabilità locale a traffico controllato
- "Camminapuane" e percorso della dorsale
- Principali percorsi escursionistici
- Percorsi didattici

Fruizione sociale - Nodi della fruizione

- Porte del Parco
- Soglie del Parco
- Avamposti del Parco

- Parcheggi di attestamento
- Nodi di accesso escursionistico
- Centri per attività didattica e museale
- Aree attrezzate per la fruizione di risorse particolari
- Rifugi ed attività ricettive in quota
- Nuclei con servizi di supporto al sistema fruitivo

Programmi di valorizzazione in rete

- Reti ecologiche e riqualificazione ambientale (a1)
- Accessibilità e trasporti (a2)
- Fruizione e turismo (a3)

Programmi di valorizzazione territoriale

- Apuane meridionali. Panie, Prana e Matanna (b1)
- Il sistema dei paesaggi di cava. Forno e Resceto (b2)
- Apuane settentrionali. Sagro, Vinca, Orto di Donna e valle dell'Edron (b3)

Progetti integrati locali

- Castelnuovo Garfagnana (c1)
- Tre Fiumi (c2)
- Arni - Arnetola (c3)
- Piastramarina (c4)

Unità territoriali

- 1. Monte Prana, Monte Pigione
- 2. Alta Versilia
- 3. Alta valle della Turrte di Gallicano
- 4. Panie, Monte Sumbra
- 5. Monte Altissimo, Arni
- 6. Alte Valli del Fiume Edron
- 7. Monte Pisanino
- 8. Alte Valli del Fiume Frigido
- 9. Monte Sagro

PRINCIPALE FONTE DI FINANZIAMENTO

Progetto APE.

Quadro economico di massima

Voci di spesa	Ammontare
opere e lavori (Lire)	250.000.000
I.V.A. (Lire)	50.000.000
oneri e spese tecniche (Lire)	35.000.000
	0
	0
TOTALE	335.000.000

Quadro finanziario complessivo

Soggetto erogante	Ammontare
Ministero Ambiente (Lire)	335.000.000
	0
	0
	0
TOTALE	335.000.000



Titolo dell'intervento

realizzazione di pico centrali idroelettriche

Comune Località

Comuni in area Parco varie

Soggetto capofila/ Titolare finanziamento/ Stazione appaltante
 Ente Parco regionale Alpi Apuane

altri Sogg. coinvolti

Provincia Agenzia Regionale
 Comune Associazione ambientalista
 Comunità Montana

TIPOLOGIA D'INTERVENTO

Nuovo Completamento con nuovo lotto funzionale Completamento di lotto non funzionale

SCHEMA FINANZIARIO RIASSUNTIVO

Fonte dei finanziamenti	Ammontare
di straordinari Min. Ambiente - Prog. APE. (L.)	240.000.000

Definizione del progetto

Nessun progetto
 Studio di fattibilità
 Progetto preliminare
 Progetto definitivo
 Progetto esecutivo

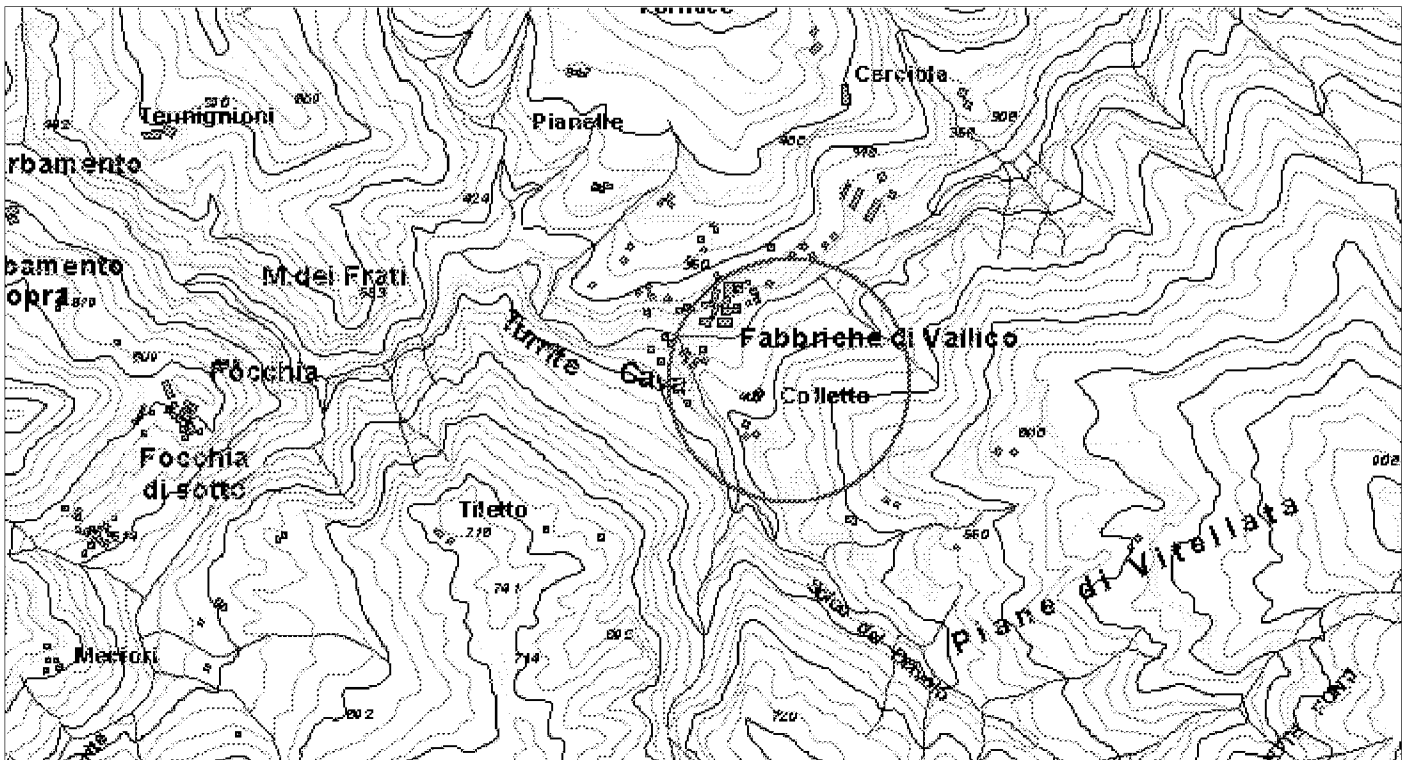
Stato di definizione dell'intervento

In corso di approvazione
 Approvato
 Finanziato
 In corso di attuazione

Tipologia intervento - N° e titolo

<input checked="" type="checkbox"/> 1	Strutture ed infrastrutture di servizio ed innovative	<input type="checkbox"/> 4	Siti di cava, ravaneti e discariche
<input type="checkbox"/> 2	Interventi paesistici, risanamento, recupero ambientale e riqualificazione	<input type="checkbox"/> 5	Paesaggi storici ed interventi di recupero degli insediamenti antichi
<input type="checkbox"/> 3	Gestione acque ed opere idrauliche	<input type="checkbox"/> 6	Percorsi ed itinerari attrezzati per fruizione turistica

identificazione cartografica e/o eventuale fotografia



ELEMENTI DELLA TIPOLOGIA D'INTERVENTO

n° 1

- Realizzazione e miglioramento strade rurali
- Lavori di realizzazione o completamento delle opere di urbanizzazione primaria ed indotta
- Realizzazione di strutture complementari alle attività turistiche
- Realizzazione di strutture funzionali alla fruibilità dell'area
- Adeguamento segnaletica turistica in genere
- Adeguamento di immobili da adibire a sedi museali
- Adeguamento immobili da adibire a strutture ricettive
- Adeguamento immobili da adibire a strutture funzionali al Parco
- Realizzazione di segnaletica stradale
- Acquisto e ristrutturazione edifici
- Energia da fonti rinnovabili
- Gestione rifiuti ed acque reflue
- Innovazione tecnologica

n° 2

- Recupero aree di pregio
- Interventi sulle foreste degradate
- Ricostituzione foreste distrutte da incendi od altro evento calamitoso
- Assetto idrogeologico
- Interventi sul paesaggio agricolo-forestale
- Valorizzazione geositi

n° 3

- Realizzazione , potenziamento e miglioramento acquedotti rurali
- Regimazione delle acque superficiali
- Manutenzione straordinaria opere idrauliche nei corsi d'acqua
- Interventi per valorizzazione e gestione acque oligominerali

n° 4

- Bonifica e recupero ambientale fronti di escavazione
- Bonifica e recupero ambientale dei ravaneti
- Opere di infrastrutturazione e servizi connessi
- Recupero sito di cava con finalità fruibili, didattiche, documentarie, Storiche
- Attività connesse alla attività estrattiva

n° 5

- Recupero singoli manufatti
- Allestimento parchi minerario-archeologici
- Restauro di immobili di valore storico - culturale
- Recupero tessuti e insediamenti storici concentrati
- Recupero tessuti e insediamenti storici sparsi

n° 6

- Adeguamento, ampliamento e realizzazione itinerari attrezzati per turismo naturalistico, trekking a piedi in bicicletta, a cavallo
- Realizzazione di segnaletica idonea per percorsi escursionistici
- Ripristino sentieristica già esistente

DESCRIZIONE DELL'INTERVENTO

L'intervento ha come oggetto l'installazione di impianti con pico-centrali idroelettriche installate nelle condotte acquedottistiche dei comuni e delle frazioni ricadenti nel contesto dell'area protetta. Gli impianti energetici previsti possono sicuramente essere considerati come impianti pilota la cui funzionalità, una volta monitorata, può essere applicata anche ad altre strutture similari. L'applicazione di questo tipo di tecnologie è possibile in qualsiasi agglomerato urbano dotato di rete acquedottistica in pressione. La scelta potrebbe privilegiare inizialmente i centri dotati di portate o salti più rilevanti, capaci quindi di fornire maggiore potenza. Tra questi i capoluoghi sarebbero da preferire nell'ottica di una maggiore ricaduta sulle popolazioni. Gli impianti devono essere posti sugli ultimi salti delle condotte, in corrispondenza dei centri serviti. Le caratteristiche idrauliche degli impianti arrivano a garantire ottime prestazioni: la variabilità di portate tra i 3 ed i 20 litri/secondo e di salti tra i 60 ed i 200 metri, permettendo la produzione di energia elettrica mediante turbine da 2 a 26 KiloWatt.

Proprietà del bene

- Di proprietà del soggetto proponente
- Non di proprietà del soggetto proponente ma di altro Ente Pubblico
- Di altra proprietà (singolo privato)
- Di altra proprietà (associazioni, enti, circoli, ecc.)

Fattibilità urbanistica del progetto

- Adeguato alle previsioni del Piano per il Parco
- Non adeguato alle previsioni del Piano per il Parco
- Adeguato alle previsioni del P.R.G.
- Non adeguato alle previsioni del P.R.G.

Previsioni del Piano per il Parco

Articolazione del territorio

- Zona di riserva integrale (A)
- Zona di riserva orientata (B1)
- Zona di riserva orientata (B2)
- Zona di protezione (C)
- Zona di promozione (D)
- Aree contigue centri edificati interclusi (CEI)
- Aree contigue di cava (ZCC)
- Aree contigue (AC)

Aree soggette a specifiche determinazioni

- Aree di interesse storico-culturale da recuperare
- Aree di riqualificazione insediativa
- Aree di reintegrazione paesistica (ARPA1)
- Aree di reintegrazione paesistica (ARPA2)
- Aree con attività estrattive soggette a piano di comparto

Fruizione sociale - Rete della fruizione

- Anello ferroviario "Treno nei parchi"
- Anello pedemontano
- Strada del Parco ed attraversamenti veicolari
- Viabilità di accesso al Parco
- Viabilità locale
- Viabilità locale a traffico controllato
- "Camminapuane" e percorso della dorsale
- Principali percorsi escursionistici
- Percorsi didattici

Fruizione sociale - Nodi della fruizione

- Porte del Parco
- Soglie del Parco
- Avamposti del Parco

- Parcheggi di attestamento
- Nodi di accesso escursionistico
- Centri per attività didattica e museale
- Aree attrezzate per la fruizione di risorse particolari
- Rifugi ed attività ricettive in quota
- Nuclei con servizi di supporto al sistema fruitivo

Programmi di valorizzazione in rete

- Reti ecologiche e riqualificazione ambientale (a1)
- Accessibilità e trasporti (a2)
- Fruizione e turismo (a3)

Programmi di valorizzazione territoriale

- Apuane meridionali. Panie, Prana e Matanna (b1)
- Il sistema dei paesaggi di cava. Forno e Resceto (b2)
- Apuane settentrionali. Sagro, Vinca, Orto di Donna e valle dell'Edron (b3)

Progetti integrati locali

- Castelnuovo Garfagnana (c1)
- Tre Fiumi (c2)
- Arni - Arnetola (c3)
- Piastramarina (c4)

Unità territoriali

- 1. Monte Prana, Monte Pigione
- 2. Alta Versilia
- 3. Alta valle della Turrice di Gallicano
- 4. Panie, Monte Sumbra
- 5. Monte Altissimo, Arni
- 6. Alte Valli del Fiume Edron
- 7. Monte Pisanino
- 8. Alte Valli del Fiume Frigido
- 9. Monte Sagro

PRINCIPALE FONTE DI FINANZIAMENTO

Progetto APE.

Quadro economico di massima

Voci di spesa	Ammontare
costo complessivo	0
installaz. di n.3 impianti idroelettr. da 8Kw.	240.000.000
	0
	0
	0
TOTALE	240.000.000

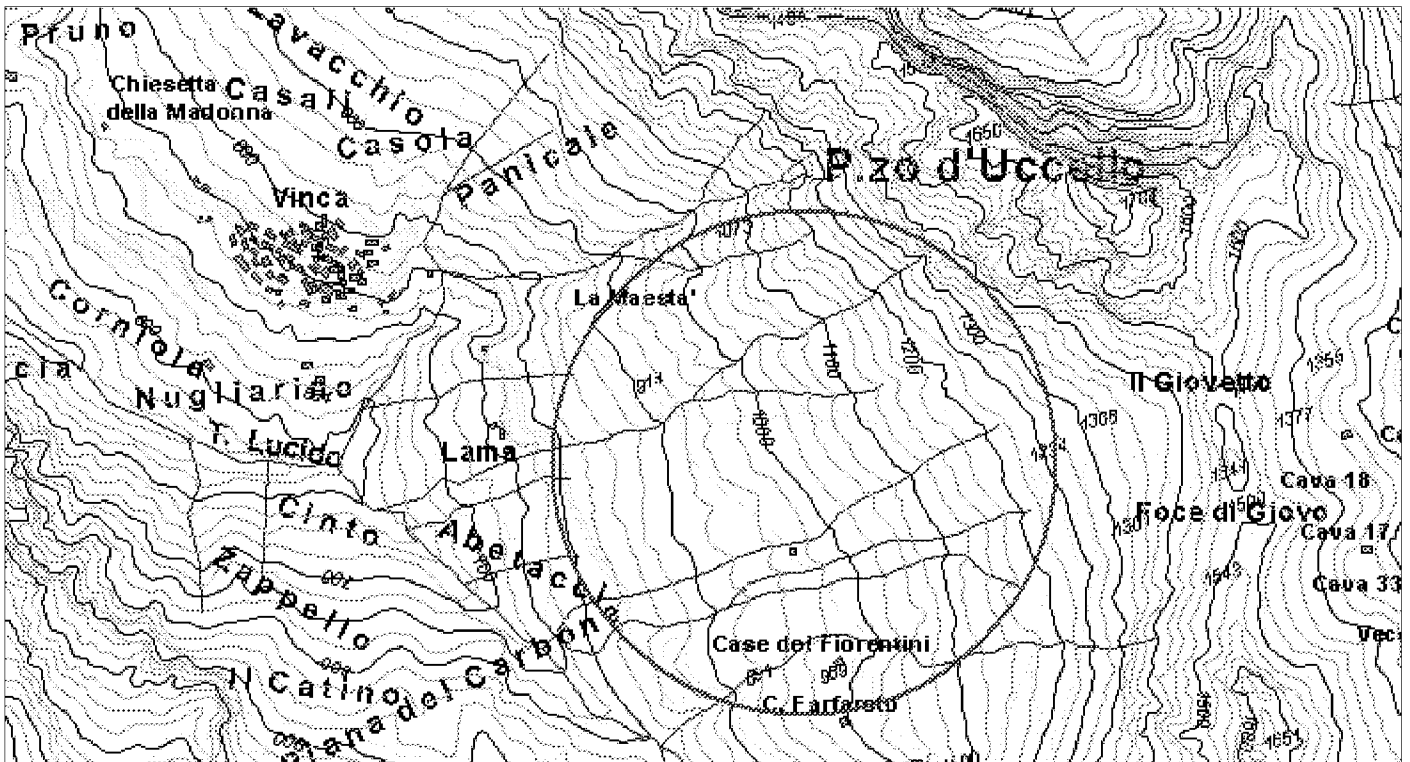
Quadro finanziario complessivo

Soggetto erogante	Ammontare
Ministero Ambiente (Lire)	240.000.000
	0
	0
	0
TOTALE	240.000.000



Titolo dell'intervento	
mantenimento spazi aperti	
Comune	Località
Comuni in area Parco	aree pascolive in quota
Soggetto capofila/ Titolare finanziamento/ Stazione appaltante	
Ente Parco regionale Alpi Apuane	
altri Sogg. coinvolti	<input type="checkbox"/> Provincia <input type="checkbox"/> Agenzia Regionale <input type="checkbox"/> Comune <input type="checkbox"/> Associazione ambientalista <input checked="" type="checkbox"/> Comunità Montana
TIPOLOGIA D'INTERVENTO	
<input checked="" type="checkbox"/> Nuovo	<input type="checkbox"/> Completamento con nuovo lotto funzionale <input type="checkbox"/> Completamento di lotto non funzionale
SCHEMA FINANZIARIO RIASSUNTIVO	
Fonte dei finanziamenti	Ammontare
fondi Piano Sviluppo Regionale	
Definizione del progetto	
<input type="checkbox"/> Nessun progetto <input checked="" type="checkbox"/> Studio di fattibilità <input type="checkbox"/> Progetto preliminare <input type="checkbox"/> Progetto definitivo <input type="checkbox"/> Progetto esecutivo	
Stato di definizione dell'intervento	
<input type="checkbox"/> In corso di approvazione <input type="checkbox"/> Approvato <input type="checkbox"/> Finanziato <input type="checkbox"/> In corso di attuazione	
Tipologia intervento - N° e titolo	
<input type="checkbox"/> 1	Strutture ed infrastrutture di servizio ed innovative
<input checked="" type="checkbox"/> 2	Interventi paesistici, risanamento, recupero ambientale e riqualificazione
<input type="checkbox"/> 3	Gestione acque ed opere idrauliche
<input type="checkbox"/> 4	Siti di cava, ravaneti e discariche
<input type="checkbox"/> 5	Paesaggi storici ed interventi di recupero degli insediamenti antichi
<input type="checkbox"/> 6	Percorsi ed itinerari attrezzati per fruizione turistica

identificazione cartografica e/o eventuale fotografia



ELEMENTI DELLA TIPOLOGIA D'INTERVENTO

n° 1

- Realizzazione e miglioramento strade rurali
- Lavori di realizzazione o completamento delle opere di urbanizzazione primaria ed indotta
- Realizzazione di strutture complementari alle attività turistiche
- Realizzazione di strutture funzionali alla fruibilità dell'area
- Adeguamento segnaletica turistica in genere
- Adeguamento di immobili da adibire a sedi museali
- Adeguamento immobili da adibire a strutture ricettive
- Adeguamento immobili da adibire a strutture funzionali al Parco
- Realizzazione di segnaletica stradale
- Acquisto e ristrutturazione edifici
- Energia da fonti rinnovabili
- Gestione rifiuti ed acque reflue
- Innovazione tecnologica

n° 3

- Realizzazione , potenziamento e miglioramento acquedotti rurali
- Regimazione delle acque superficiali
- Manutenzione straordinaria opere idrauliche nei corsi d'acqua
- Interventi per valorizzazione e gestione acque oligominerali

n° 4

- Bonifica e recupero ambientale fronti di escavazione
- Bonifica e recupero ambientale dei ravaneti
- Opere di infrastrutturazione e servizi connessi
- Recupero sito di cava con finalità fruibili, didattiche, documentarie, Storiche
- Attività connesse alla attività estrattiva

n° 5

- Recupero singoli manufatti
- Allestimento parchi minerario-archeologici
- Restauro di immobili di valore storico - culturale
- Recupero tessuti e insediamenti storici concentrati
- Recupero tessuti e insediamenti storici sparsi

n° 6

- Adeguamento, ampliamento e realizzazione itinerari attrezzati per turismo naturalistico, trekking a piedi in bicicletta, a cavallo
- Realizzazione di segnaletica idonea per percorsi escursionistici
- Ripristino sentieristica già esistente

n° 2

- Recupero aree di pregio
- Interventi sulle foreste degradate
- Ricostituzione foreste distrutte da incendi od altro evento calamitoso
- Assetto idrogeologico
- Interventi sul paesaggio agricolo-forestale
- Valorizzazione geositi

DESCRIZIONE DELL'INTERVENTO

L'intervento si pone l'obiettivo del mantenimento degli spazi aperti in quota, un tempo usati come pascoli, ed oggi abbandonati e pertanto destinati ad essere richiusi dalla vegetazione colonizzante forestale. Tale situazione pone a pregiudizio il mantenimento di ormai consolidati e pregiati ecosistemi, ricchi di specie botanico floristiche rare e di specie avi-faunistiche tipiche strettamente legate a questi ambienti. Il progetto pertanto prevede interventi di conservazione ed eventuale ripristino degli habitat, strettamente legati all'attuazione di interventi di riassetto del paesaggio rurale e di rimessa in funzione di attività agro-silvo-pastorali tradizionali. Gli habitat di riferimento devono essere quelli delle praterie secondarie, con prioritario riferimento a radure abbandonate, entro le quali sviluppare le biodiversità proprie dei luoghi. Le azioni sono rivolte verso l'incentivazione degli attori locali per la realizzazione degli interventi, con conseguente possibile utilizzo controllato delle aree recuperate al pascolo, con prevalente destinazione a produzione zootecniche di tipo biologico.

Proprietà del bene

- Di proprietà del soggetto proponente
- Non di proprietà del soggetto proponente ma di altro Ente Pubblico
- Di altra proprietà (singolo privato)
- Di altra proprietà (associazioni, enti, circoli, ecc.)

Fattibilità urbanistica del progetto

- Adeguato alle previsioni del Piano per il Parco
- Non adeguato alle previsioni del Piano per il Parco
- Adeguato alle previsioni del P.R.G.
- Non adeguato alle previsioni del P.R.G.

Previsioni del Piano per il Parco

Articolazione del territorio

- Zona di riserva integrale (A)
- Zona di riserva orientata (B1)
- Zona di riserva orientata (B2)
- Zona di protezione (C)
- Zona di promozione (D)
- Aree contigue centri edificati interclusi (CEI)
- Aree contigue di cava (ZCC)
- Aree contigue (AC)

Aree soggette a specifiche determinazioni

- Aree di interesse storico-culturale da recuperare
- Aree di riqualificazione insediativa
- Aree di reintegrazione paesistica (ARPA1)
- Aree di reintegrazione paesistica (ARPA2)
- Aree con attività estrattive soggette a piano di comparto

Fruizione sociale - Rete della fruizione

- Anello ferroviario "Treno nei parchi"
- Anello pedemontano
- Strada del Parco ed attraversamenti veicolari
- Viabilità di accesso al Parco
- Viabilità locale
- Viabilità locale a traffico controllato
- "Camminapuane" e percorso della dorsale
- Principali percorsi escursionistici
- Percorsi didattici

Fruizione sociale - Nodi della fruizione

- Porte del Parco
- Soglie del Parco
- Avamposti del Parco

- Parcheggi di attestamento
- Nodi di accesso escursionistico
- Centri per attività didattica e museale
- Aree attrezzate per la fruizione di risorse particolari
- Rifugi ed attività ricettive in quota
- Nuclei con servizi di supporto al sistema fruitivo

Programmi di valorizzazione in rete

- Reti ecologiche e riqualificazione ambientale (a1)
- Accessibilità e trasporti (a2)
- Fruizione e turismo (a3)

Programmi di valorizzazione territoriale

- Apuane meridionali. Panie, Prana e Matanna (b1)
- Il sistema dei paesaggi di cava. Forno e Resceto (b2)
- Apuane settentrionali. Sagro, Vinca, Orto di Donna e valle dell'Edron (b3)

Progetti integrati locali

- Castelnuovo Garfagnana (c1)
- Tre Fiumi (c2)
- Arni - Arnetola (c3)
- Piastramarina (c4)

Unità territoriali

- 1. Monte Prana, Monte Pigione
- 2. Alta Versilia
- 3. Alta valle della Turrice di Gallicano
- 4. Panie, Monte Sumbra
- 5. Monte Altissimo, Arni
- 6. Alte Valli del Fiume Edron
- 7. Monte Pisanino
- 8. Alte Valli del Fiume Frigido
- 9. Monte Sagro

PRINCIPALE FONTE DI FINANZIAMENTO

Piano di Sviluppo Rurale della Regione Toscana

Quadro economico di massima	
Voci di spesa	Ammontare
<input type="text"/>	<input type="text"/>
<input type="text"/>	<input type="text"/>
<input type="text"/>	<input type="text"/>
<input type="text"/>	<input type="text"/>
<input type="text"/>	<input type="text" value="0"/>
TOTALE	<input type="text"/>

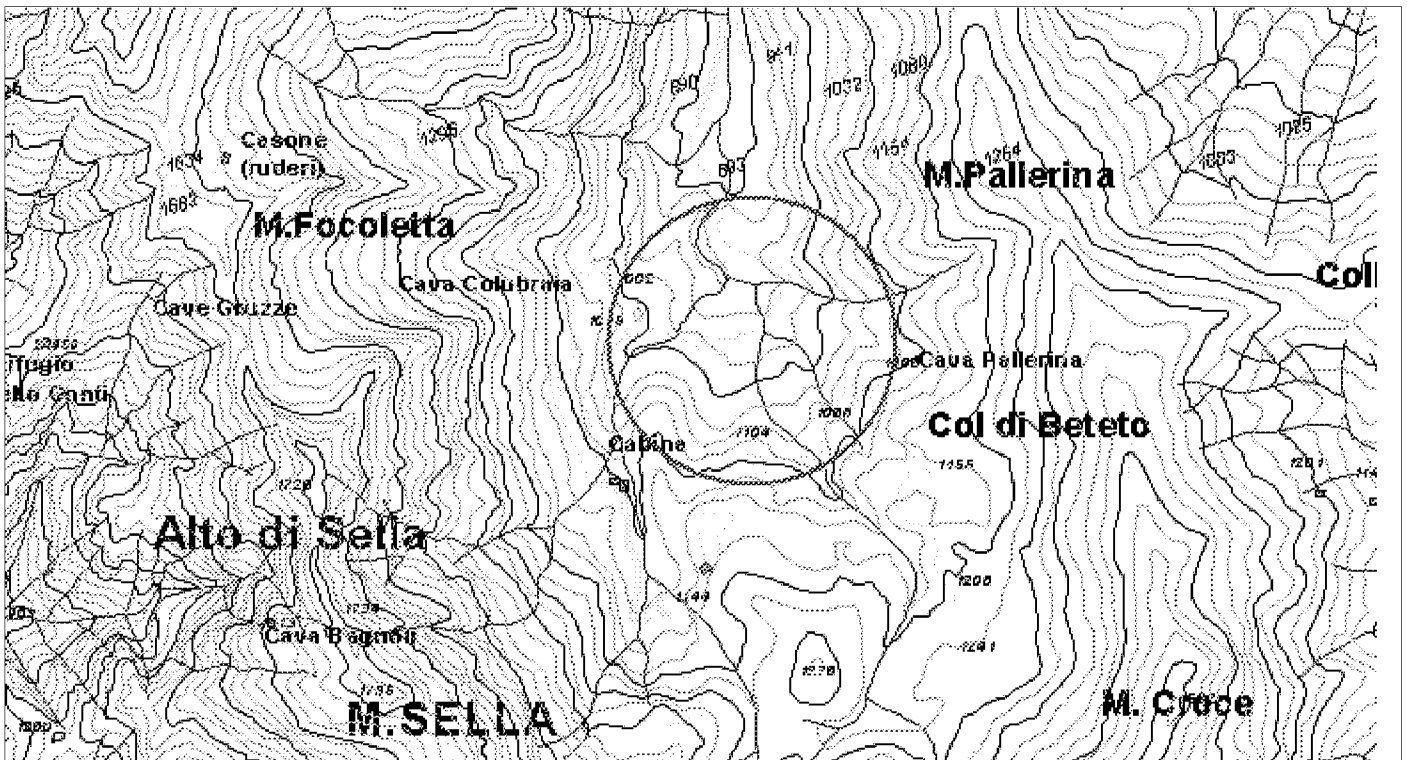
Quadro finanziario complessivo	
Soggetto erogante	Ammontare
<input type="text"/>	<input type="text"/>
<input type="text"/>	<input type="text"/>
<input type="text"/>	<input type="text"/>
<input type="text"/>	<input type="text" value="0"/>
TOTALE	<input type="text"/>



Titolo dell'intervento		
recupero di bacino marmifero a fini turistici		
Comune	Località	
Vagli di Sotto	Arnetola	
Soggetto capofila/ Titolare finanziamento/ Stazione appaltante Ente Parco regionale Alpi Apuane		
altri Sogg. coinvolti		
<input type="checkbox"/> Provincia	<input type="checkbox"/> Agenzia Regionale	
<input checked="" type="checkbox"/> Comune	<input type="checkbox"/> Associazione ambientalista	
<input type="checkbox"/> Comunità Montana		
TIPOLOGIA D'INTERVENTO		
<input type="checkbox"/> Nuovo	<input checked="" type="checkbox"/> Completamento con nuovo lotto funzionale	<input type="checkbox"/> Completamento di lotto non funzionale
SCHEMA FINANZIARIO RIASSUNTIVO		
Fonte dei finanziamenti	Ammontare	
non identificato (Lire)	145.220.250	
Definizione del progetto		
<input type="checkbox"/> Nessun progetto		
<input checked="" type="checkbox"/> Studio di fattibilità		
<input type="checkbox"/> Progetto preliminare		
<input type="checkbox"/> Progetto definitivo		
<input type="checkbox"/> Progetto esecutivo		
Stato di definizione dell'intervento		
<input type="checkbox"/> In corso di approvazione		
<input type="checkbox"/> Approvato		
<input type="checkbox"/> Finanziato		
<input type="checkbox"/> In corso di attuazione		

Tipologia intervento - N° e titolo			
<input checked="" type="checkbox"/> 1	Strutture ed infrastrutture di servizio ed innovative	<input checked="" type="checkbox"/> 4	Siti di cava, ravaneti e discariche
<input type="checkbox"/> 2	Interventi paesistici, risanamento, recupero ambientale e riqualificazione	<input type="checkbox"/> 5	Paesaggi storici ed interventi di recupero degli insediamenti antichi
<input type="checkbox"/> 3	Gestione acque ed opere idrauliche	<input checked="" type="checkbox"/> 6	Percorsi ed itinerari attrezzati per fruizione turistica

identificazione cartografica e/o eventuale fotografia



ELEMENTI DELLA TIPOLOGIA D'INTERVENTO

n° 1

- Realizzazione e miglioramento strade rurali
- Lavori di realizzazione o completamento delle opere di urbanizzazione primaria ed indotta
- Realizzazione di strutture complementari alle attività turistiche
- Realizzazione di strutture funzionali alla fruibilità dell'area
- Adeguamento segnaletica turistica in genere
- Adeguamento di immobili da adibire a sedi museali
- Adeguamento immobili da adibire a strutture ricettive
- Adeguamento immobili da adibire a strutture funzionali al Parco
- Realizzazione di segnaletica stradale
- Acquisto e ristrutturazione edifici
- Energia da fonti rinnovabili
- Gestione rifiuti ed acque reflue
- Innovazione tecnologica

n° 2

- Recupero aree di pregio
- Interventi sulle foreste degradate
- Ricostituzione foreste distrutte da incendi od altro evento calamitoso
- Assetto idrogeologico
- Interventi sul paesaggio agricolo-forestale
- Valorizzazione geositi

n° 3

- Realizzazione , potenziamento e miglioramento acquedotti rurali
- Regimazione delle acque superficiali
- Manutenzione straordinaria opere idrauliche nei corsi d'acqua
- Interventi per valorizzazione e gestione acque oligominerali

n° 4

- Bonifica e recupero ambientale fronti di escavazione
- Bonifica e recupero ambientale dei ravaneti
- Opere di infrastrutturazione e servizi connessi
- Recupero sito di cava con finalità fruibili, didattiche, documentarie, Storiche
- Attività connesse alla attività estrattiva

n° 5

- Recupero singoli manufatti
- Allestimento parchi minerario-archeologici
- Restauro di immobili di valore storico - culturale
- Recupero tessuti e insediamenti storici concentrati
- Recupero tessuti e insediamenti storici sparsi

n° 6

- Adeguamento, ampliamento e realizzazione itinerari attrezzati per turismo naturalistico, trekking a piedi in bicicletta, a cavallo
- Realizzazione di segnaletica idonea per percorsi escursionistici
- Ripristino sentieristica già esistente

DESCRIZIONE DELL'INTERVENTO

il progetto prevede, a livello di bacino, la bonifica degli ex siti di cava: attraverso il recupero e lo smaltimento delle varie tipologie i rifiuti e residuati delle lavorazioni ancora presenti, il rinverdimento del versante con specie autoctone, il recupero della viabilità di arrocamento e la rifunzionalizzazione con caratteristiche di percorso escursionistico e per mountain-bike, il ripristino dell'alveo dei due fossi (Ripanaia e Faeto); a livello di singolo sito estrattivo si prevede l'eliminazione delle situazioni di pericolo legate alla presenza degli scavi e di pareti instabili, attraverso disgaggi, possibilmente manuali, e localizzati ritombamenti con rimodellamento della morfologia circa originale; viene previsto un recupero finale del sito con la creazione di piazzole per la sosta attrezzate con tavolini e sedute, oltre alla piantumazione di alberature idonee con creazione di zone d'ombra per la sosta; viene prevista la realizzazione di alcune opere di ingegneria naturalistica, anche a scopo didattico dimostrativo delle tecniche di recupero di siti di cava, e l'installazione di un piccolo campo fotovoltaico finalizzato alla produzione di energia elettrica per il Rifugio Evocava e per le cave ancora attive del Bacino di Arnetola.

Proprietà del bene

- Di proprietà del soggetto proponente
- Non di proprietà del soggetto proponente ma di altro Ente Pubblico
- Di altra proprietà (singolo privato)
- Di altra proprietà (associazioni, enti, circoli, ecc.)

Fattibilità urbanistica del progetto

- Adeguato alle previsioni del Piano per il Parco
- Non adeguato alle previsioni del Piano per il Parco
- Adeguato alle previsioni del P.R.G.
- Non adeguato alle previsioni del P.R.G.

Previsioni del Piano per il Parco

Articolazione del territorio

- Zona di riserva integrale (A)
- Zona di riserva orientata (B1)
- Zona di riserva orientata (B2)
- Zona di protezione (C)
- Zona di promozione (D)
- Aree contigue centri edificati interclusi (CEI)
- Aree contigue di cava (ZCC)
- Aree contigue (AC)

Aree soggette a specifiche determinazioni

- Aree di interesse storico-culturale da recuperare
- Aree di riqualificazione insediativa
- Aree di reintegrazione paesistica (ARPA1)
- Aree di reintegrazione paesistica (ARPA2)
- Aree con attività estrattive soggette a piano di comparto

Fruizione sociale - Rete della fruizione

- Anello ferroviario "Treno nei parchi"
- Anello pedemontano
- Strada del Parco ed attraversamenti veicolari
- Viabilità di accesso al Parco
- Viabilità locale
- Viabilità locale a traffico controllato
- "Camminapuane" e percorso della dorsale
- Principali percorsi escursionistici
- Percorsi didattici

Fruizione sociale - Nodi della fruizione

- Porte del Parco
- Soglie del Parco
- Avamposti del Parco

- Parcheggi di attestamento
- Nodi di accesso escursionistico
- Centri per attività didattica e museale
- Aree attrezzate per la fruizione di risorse particolari
- Rifugi ed attività ricettive in quota
- Nuclei con servizi di supporto al sistema fruitivo

Programmi di valorizzazione in rete

- Reti ecologiche e riqualificazione ambientale (a1)
- Accessibilità e trasporti (a2)
- Fruizione e turismo (a3)

Programmi di valorizzazione territoriale

- Apuane meridionali. Panie, Prana e Matanna (b1)
- Il sistema dei paesaggi di cava. Forno e Resceto (b2)
- Apuane settentrionali. Sagro, Vinca, Orto di Donna e valle dell'Edron (b3)

Progetti integrati locali

- Castelnuovo Garfagnana (c1)
- Tre Fiumi (c2)
- Arni - Arnetola (c3)
- Piastramarina (c4)

Unità territoriali

- 1. Monte Prana, Monte Pigione
- 2. Alta Versilia
- 3. Alta valle della Turrte di Gallicano
- 4. Panie, Monte Sumbra
- 5. Monte Altissimo, Arni
- 6. Alte Valli del Fiume Edron
- 7. Monte Pisanino
- 8. Alte Valli del Fiume Frigido
- 9. Monte Sagro

PRINCIPALE FONTE DI FINANZIAMENTO

non identificato

Quadro economico di massima

Voci di spesa	Ammontare
opere disgaggio e ing. naturalistica (Euro)	14.500
recupero viabilità (Euro)	15.000
ripristino alveo fossi (Euro)	30.000
impianto fotovoltaico (Euro)	11.000
arredi e sistemazioni fruibilità (Euro)	4.500
TOTALE	75.000

Quadro finanziario complessivo

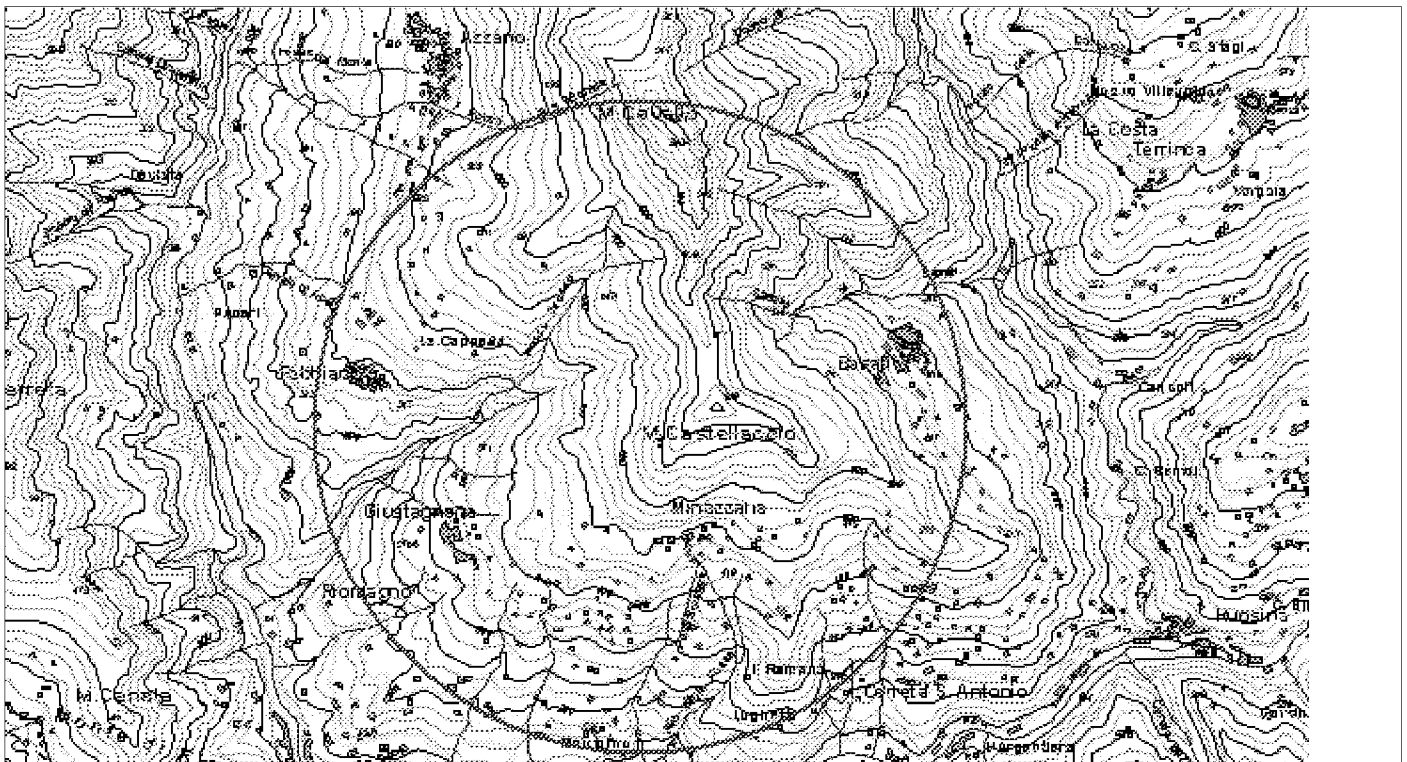
Soggetto erogante	Ammontare
	0
TOTALE	



Titolo dell'intervento	
regimazione acque stradali	
Comune	Località
Seravezza	Azzano - Basati
Soggetto capofila/ Titolare finanziamento/ Stazione appaltante	
Amministrazione Comunale	
altri Sogg. coinvolti	<input type="checkbox"/> Provincia <input type="checkbox"/> Agenzia Regionale <input type="checkbox"/> Comune <input type="checkbox"/> Associazione ambientalista <input type="checkbox"/> Comunità Montana
TIPOLOGIA D'INTERVENTO	
<input checked="" type="checkbox"/> Nuovo	<input type="checkbox"/> Completamento con nuovo lotto funzionale <input type="checkbox"/> Completamento di lotto non funzionale
SCHEMA FINANZIARIO RIASSUNTIVO	
Fonte dei finanziamenti	Ammontare
<input type="text"/>	<input type="text"/>
<input type="text"/>	<input type="text"/>
Definizione del progetto	
<input checked="" type="checkbox"/> Nessun progetto <input type="checkbox"/> Studio di fattibilità <input type="checkbox"/> Progetto preliminare <input type="checkbox"/> Progetto definitivo <input type="checkbox"/> Progetto esecutivo	
Stato di definizione dell'intervento	
<input type="checkbox"/> In corso di approvazione <input type="checkbox"/> Approvato <input type="checkbox"/> Finanziato <input type="checkbox"/> In corso di attuazione	

Tipologia intervento - N° e titolo			
<input type="checkbox"/> 1	Strutture ed infrastrutture di servizio ed innovative	<input type="checkbox"/> 4	Siti di cava, ravaneti e discariche
<input type="checkbox"/> 2	Interventi paesistici, risanamento, recupero ambientale e riqualificazione	<input type="checkbox"/> 5	Paesaggi storici ed interventi di recupero degli insediamenti antichi
<input checked="" type="checkbox"/> 3	Gestione acque ed opere idrauliche	<input type="checkbox"/> 6	Percorsi ed itinerari attrezzati per fruizione turistica

identificazione cartografica e/o eventuale fotografia



ELEMENTI DELLA TIPOLOGIA D'INTERVENTO

n° 1

- Realizzazione e miglioramento strade rurali
- Lavori di realizzazione o completamento delle opere di urbanizzazione primaria ed indotta
- Realizzazione di strutture complementari alle attività turistiche
- Realizzazione di strutture funzionali alla fruibilità dell'area
- Adeguamento segnaletica turistica in genere
- Adeguamento di immobili da adibire a sedi museali
- Adeguamento immobili da adibire a strutture ricettive
- Adeguamento immobili da adibire a strutture funzionali al Parco
- Realizzazione di segnaletica stradale
- Acquisto e ristrutturazione edifici
- Energia da fonti rinnovabili
- Gestione rifiuti ed acque reflue
- Innovazione tecnologica

n° 2

- Recupero aree di pregio
- Interventi sulle foreste degradate
- Ricostituzione foreste distrutte da incendi od altro evento calamitoso
- Assetto idrogeologico
- Interventi sul paesaggio agricolo-forestale
- Valorizzazione geositi

n° 3

- Realizzazione , potenziamento e miglioramento acquedotti rurali
- Regimazione delle acque superficiali
- Manutenzione straordinaria opere idrauliche nei corsi d'acqua
- Interventi per valorizzazione e gestione acque oligominerali

n° 4

- Bonifica e recupero ambientale fronti di escavazione
- Bonifica e recupero ambientale dei ravaneti
- Opere di infrastrutturazione e servizi connessi
- Recupero sito di cava con finalità fruibili, didattiche, documentarie, Storiche
- Attività connesse alla attività estrattiva

n° 5

- Recupero singoli manufatti
- Allestimento parchi minerario-archeologici
- Restauro di immobili di valore storico - culturale
- Recupero tessuti e insediamenti storici concentrati
- Recupero tessuti e insediamenti storici sparsi

n° 6

- Adeguamento, ampliamento e realizzazione itinerari attrezzati per turismo naturalistico, trekking a piedi in bicicletta, a cavallo
- Realizzazione di segnaletica idonea per percorsi escursionistici
- Ripristino sentieristica già esistente

DESCRIZIONE DELL'INTERVENTO

Trattasi di intervento che prevede la regimazione idraulica delle acque meteoriche lungo la strada da Azzano a Basati, mediante la realizzazione di apposite opere di raccolta e canalizzazione, comprendenti il ripristino degli attraversamenti stradali ove già esistenti

Proprietà del bene

- Di proprietà del soggetto proponente
- Non di proprietà del soggetto proponente ma di altro Ente Pubblico
- Di altra proprietà (singolo privato)
- Di altra proprietà (associazioni, enti, circoli, ecc.)

Fattibilità urbanistica del progetto

- Adeguato alle previsioni del Piano per il Parco
- Non adeguato alle previsioni del Piano per il Parco
- Adeguato alle previsioni del P.R.G.
- Non adeguato alle previsioni del P.R.G.

Previsioni del Piano per il Parco

Articolazione del territorio

- Zona di riserva integrale (A)
- Zona di riserva orientata (B1)
- Zona di riserva orientata (B2)
- Zona di protezione (C)
- Zona di promozione (D)
- Aree contigue centri edificati interclusi (CEI)
- Aree contigue di cava (ZCC)
- Aree contigue (AC)

Aree soggette a specifiche determinazioni

- Aree di interesse storico-culturale da recuperare
- Aree di riqualificazione insediativa
- Aree di reintegrazione paesistica (ARPA1)
- Aree di reintegrazione paesistica (ARPA2)
- Aree con attività estrattive soggette a piano di comparto

Fruizione sociale - Rete della fruizione

- Anello ferroviario "Treno nei parchi"
- Anello pedemontano
- Strada del Parco ed attraversamenti veicolari
- Viabilità di accesso al Parco
- Viabilità locale
- Viabilità locale a traffico controllato
- "Camminapuane" e percorso della dorsale
- Principali percorsi escursionistici
- Percorsi didattici

Fruizione sociale - Nodi della fruizione

- Porte del Parco
- Soglie del Parco
- Avamposti del Parco

- Parcheggi di attestamento
- Nodi di accesso escursionistico
- Centri per attività didattica e museale
- Aree attrezzate per la fruizione di risorse particolari
- Rifugi ed attività ricettive in quota
- Nuclei con servizi di supporto al sistema fruitivo

Programmi di valorizzazione in rete

- Reti ecologiche e riqualificazione ambientale (a1)
- Accessibilità e trasporti (a2)
- Fruizione e turismo (a3)

Programmi di valorizzazione territoriale

- Apuane meridionali. Panie, Prana e Matanna (b1)
- Il sistema dei paesaggi di cava. Forno e Resceto (b2)
- Apuane settentrionali. Sagro, Vinca, Orto di Donna e valle dell'Edron (b3)

Progetti integrati locali

- Castelnuovo Garfagnana (c1)
- Tre Fiumi (c2)
- Arni - Arnetola (c3)
- Piastramarina (c4)

Unità territoriali

- 1. Monte Prana, Monte Pigione
- 2. Alta Versilia
- 3. Alta valle della Turrte di Gallicano
- 4. Panie, Monte Sumbra
- 5. Monte Altissimo, Arni
- 6. Alte Valli del Fiume Edron
- 7. Monte Pisanino
- 8. Alte Valli del Fiume Frigido
- 9. Monte Sagro

PRINCIPALE FONTE DI FINANZIAMENTO

non identificato

Quadro economico di massima

Voci di spesa	Ammontare
lavori (Euro)	150.000
I.V.A. 20 % (Euro)	30.000
	0
	0
	0
TOTALE	180.000

Quadro finanziario complessivo

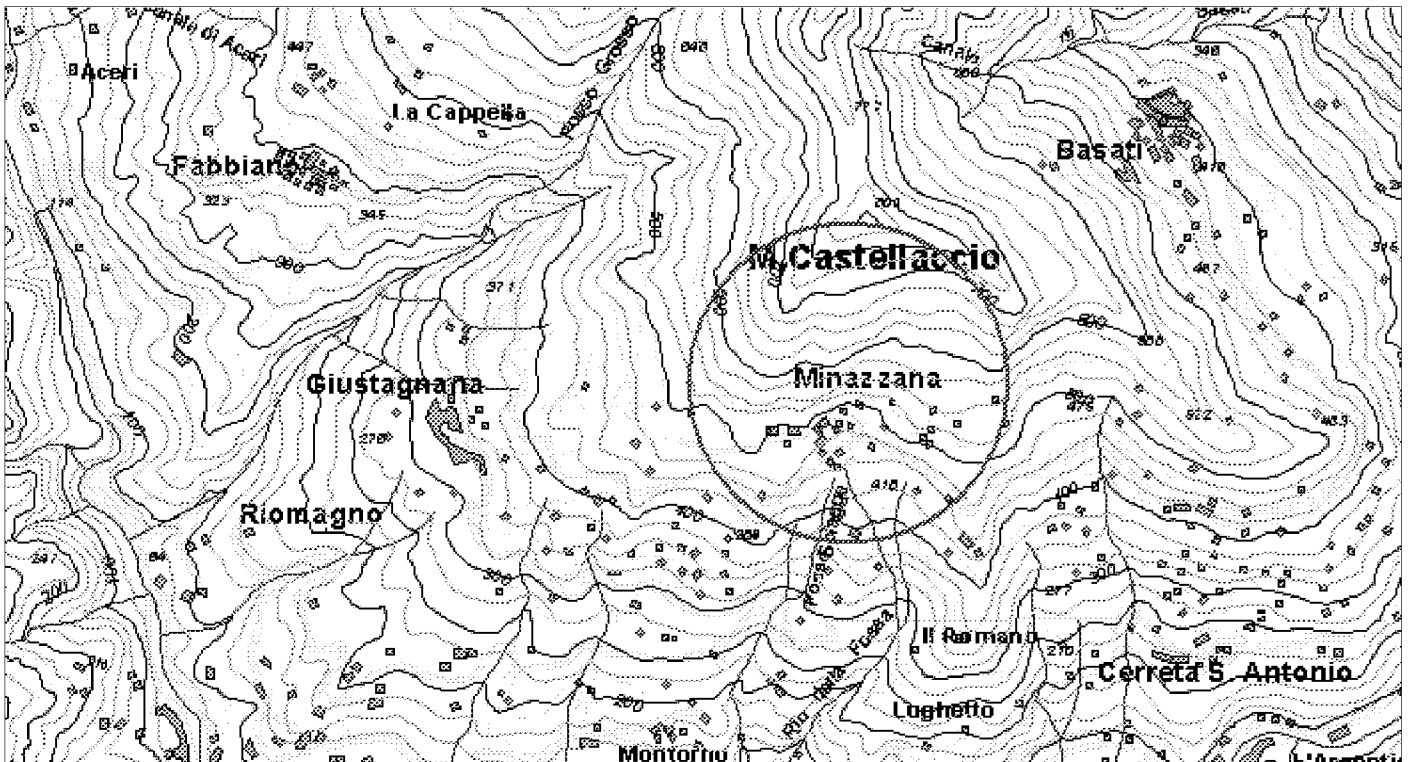
Soggetto erogante	Ammontare
Comune di Seravezza (Euro)	25.000
	0
	0
	0
TOTALE	25.000



Titolo dell'intervento		
pavimentazione strada Via Tridentina		
Comune	Località	
Seravezza	Minazzana	
Soggetto capofila/ Titolare finanziamento/ Stazione appaltante		
Amministrazione Comunale		
altri Sogg. coinvolti		
<input type="checkbox"/> Provincia	<input type="checkbox"/> Agenzia Regionale	
<input type="checkbox"/> Comune	<input type="checkbox"/> Associazione ambientalista	
<input type="checkbox"/> Comunità Montana		
TIPOLOGIA D'INTERVENTO		
<input type="checkbox"/> Nuovo	<input checked="" type="checkbox"/> Completamento con nuovo lotto funzionale	<input type="checkbox"/> Completamento di lotto non funzionale
SCHEMA FINANZIARIO RIASSUNTIVO		
Fonte dei finanziamenti	Ammontare	
Definizione del progetto		
<input checked="" type="checkbox"/>	Nessun progetto	
<input type="checkbox"/>	Studio di fattibilità	
<input type="checkbox"/>	Progetto preliminare	
<input type="checkbox"/>	Progetto definitivo	
<input type="checkbox"/>	Progetto esecutivo	
Stato di definizione dell'intervento		
<input type="checkbox"/>	In corso di approvazione	
<input type="checkbox"/>	Approvato	
<input type="checkbox"/>	Finanziato	
<input type="checkbox"/>	In corso di attuazione	

Tipologia intervento - N° e titolo			
<input checked="" type="checkbox"/> 1	Strutture ed infrastrutture di servizio ed innovative	<input type="checkbox"/> 4	Siti di cava, ravaneti e discariche
<input type="checkbox"/> 2	Interventi paesistici, risanamento, recupero ambientale e riqualificazione	<input type="checkbox"/> 5	Paesaggi storici ed interventi di recupero degli insediamenti antichi
<input type="checkbox"/> 3	Gestione acque ed opere idrauliche	<input type="checkbox"/> 6	Percorsi ed itinerari attrezzati per fruizione turistica

identificazione cartografica e/o eventuale fotografia



ELEMENTI DELLA TIPOLOGIA D'INTERVENTO

n° 1

- Realizzazione e miglioramento strade rurali
- Lavori di realizzazione o completamento delle opere di urbanizzazione primaria ed indotta
- Realizzazione di strutture complementari alle attività turistiche
- Realizzazione di strutture funzionali alla fruibilità dell'area
- Adeguamento segnaletica turistica in genere
- Adeguamento di immobili da adibire a sedi museali
- Adeguamento immobili da adibire a strutture ricettive
- Adeguamento immobili da adibire a strutture funzionali al Parco
- Realizzazione di segnaletica stradale
- Acquisto e ristrutturazione edifici
- Energia da fonti rinnovabili
- Gestione rifiuti ed acque reflue
- Innovazione tecnologica

n° 2

- Recupero aree di pregio
- Interventi sulle foreste degradate
- Ricostituzione foreste distrutte da incendi od altro evento calamitoso
- Assetto idrogeologico
- Interventi sul paesaggio agricolo-forestale
- Valorizzazione geositi

n° 3

- Realizzazione , potenziamento e miglioramento acquedotti rurali
- Regimazione delle acque superficiali
- Manutenzione straordinaria opere idrauliche nei corsi d'acqua
- Interventi per valorizzazione e gestione acque oligominerali

n° 4

- Bonifica e recupero ambientale fronti di escavazione
- Bonifica e recupero ambientale dei ravaneti
- Opere di infrastrutturazione e servizi connessi
- Recupero sito di cava con finalità fruibili, didattiche, documentarie, Storiche
- Attività connesse alla attività estrattiva

n° 5

- Recupero singoli manufatti
- Allestimento parchi minerario-archeologici
- Restauro di immobili di valore storico - culturale
- Recupero tessuti e insediamenti storici concentrati
- Recupero tessuti e insediamenti storici sparsi

n° 6

- Adeguamento, ampliamento e realizzazione itinerari attrezzati per turismo naturalistico, trekking a piedi in bicicletta, a cavallo
- Realizzazione di segnaletica idonea per percorsi escursionistici
- Ripristino sentieristica già esistente

DESCRIZIONE DELL'INTERVENTO

L'intervento interessa il prolungamento dell'attuale percorso della Via Tridentina in prossimità dell'abitato di Minazzana, fino a raggiungere il centro dello stesso abitato; al fine di creare una viabilità alternativa di tipo rurale; l'intervento comprende opere stradali varie e la relativa pavimentazione finale mediante emulsione bituminosa di asfalto colorato in grado di fornire un basso impatto ambientale ed una adeguata integrazione nel contesto rurale.

Proprietà del bene

- Di proprietà del soggetto proponente
- Non di proprietà del soggetto proponente ma di altro Ente Pubblico
- Di altra proprietà (singolo privato)
- Di altra proprietà (associazioni, enti, circoli, ecc.)

Fattibilità urbanistica del progetto

- Adeguato alle previsioni del Piano per il Parco
- Non adeguato alle previsioni del Piano per il Parco
- Adeguato alle previsioni del P.R.G.
- Non adeguato alle previsioni del P.R.G.

Previsioni del Piano per il Parco

Articolazione del territorio

- Zona di riserva integrale (A)
- Zona di riserva orientata (B1)
- Zona di riserva orientata (B2)
- Zona di protezione (C)
- Zona di promozione (D)
- Aree contigue centri edificati interclusi (CEI)
- Aree contigue di cava (ZCC)
- Aree contigue (AC)

Aree soggette a specifiche determinazioni

- Aree di interesse storico-culturale da recuperare
- Aree di riqualificazione insediativa
- Aree di reintegrazione paesistica (ARPA1)
- Aree di reintegrazione paesistica (ARPA2)
- Aree con attività estrattive soggette a piano di comparto

Fruizione sociale - Rete della fruizione

- Anello ferroviario "Treno nei parchi"
- Anello pedemontano
- Strada del Parco ed attraversamenti veicolari
- Viabilità di accesso al Parco
- Viabilità locale
- Viabilità locale a traffico controllato
- "Camminapuane" e percorso della dorsale
- Principali percorsi escursionistici
- Percorsi didattici

Fruizione sociale - Nodi della fruizione

- Porte del Parco
- Soglie del Parco
- Avamposti del Parco

- Parcheggi di attestamento
- Nodi di accesso escursionistico
- Centri per attività didattica e museale
- Aree attrezzate per la fruizione di risorse particolari
- Rifugi ed attività ricettive in quota
- Nuclei con servizi di supporto al sistema fruitivo

Programmi di valorizzazione in rete

- Reti ecologiche e riqualificazione ambientale (a1)
- Accessibilità e trasporti (a2)
- Fruizione e turismo (a3)

Programmi di valorizzazione territoriale

- Apuane meridionali. Panie, Prana e Matanna (b1)
- Il sistema dei paesaggi di cava. Forno e Resceto (b2)
- Apuane settentrionali. Sagro, Vinca, Orto di Donna e valle dell'Edron (b3)

Progetti integrati locali

- Castelnuovo Garfagnana (c1)
- Tre Fiumi (c2)
- Arni - Arnetola (c3)
- Piastramarina (c4)

Unità territoriali

- 1. Monte Prana, Monte Pigione
- 2. Alta Versilia
- 3. Alta valle della Turrte di Gallicano
- 4. Panie, Monte Sumbra
- 5. Monte Altissimo, Arni
- 6. Alte Valli del Fiume Edron
- 7. Monte Pisanino
- 8. Alte Valli del Fiume Frigido
- 9. Monte Sagro

PRINCIPALE FONTE DI FINANZIAMENTO

non identificato

Quadro economico di massima

Voci di spesa	Ammontare
lavori (Euro)	250.000
espropri (Euro)	50.000
spese tecniche (Euro)	10.000
I.V.A. 20 % (Euro)	50.000
	0
TOTALE	360.000

Quadro finanziario complessivo

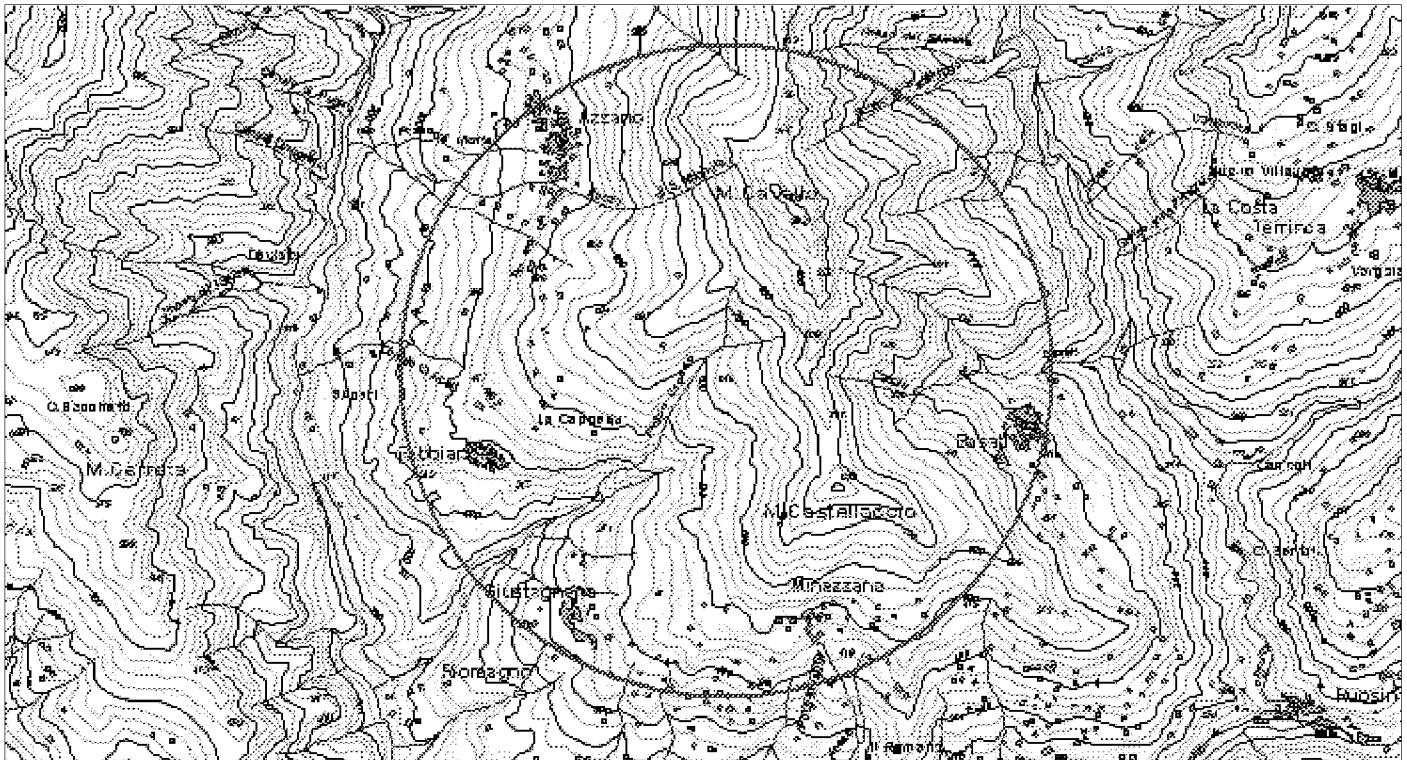
Soggetto erogante	Ammontare
Comune di Seravezza (Euro)	100.000
	0
	0
	0
TOTALE	100.000



Titolo dell'intervento		
recupero centri abitati montani		
Comune	Località	
Seravezza	Azzano, Basati, Fabiano, Giustagnana, Minazzana	
Soggetto capofila/ Titolare finanziamento/ Stazione appaltante		
Amministrazione Comunale		
altri Sogg. coinvolti		
<input type="checkbox"/> Provincia	<input type="checkbox"/> Agenzia Regionale	
<input type="checkbox"/> Comune	<input type="checkbox"/> Associazione ambientalista	
<input type="checkbox"/> Comunità Montana		
TIPOLOGIA D'INTERVENTO		
<input checked="" type="checkbox"/> Nuovo	<input type="checkbox"/> Completamento con nuovo lotto funzionale	<input type="checkbox"/> Completamento di lotto non funzionale
SCHEMA FINANZIARIO RIASSUNTIVO		
Fonte dei finanziamenti	Ammontare	
Definizione del progetto		
<input checked="" type="checkbox"/>	Nessun progetto	
<input type="checkbox"/>	Studio di fattibilità	
<input type="checkbox"/>	Progetto preliminare	
<input type="checkbox"/>	Progetto definitivo	
<input type="checkbox"/>	Progetto esecutivo	
Stato di definizione dell'intervento		
<input type="checkbox"/>	In corso di approvazione	
<input type="checkbox"/>	Approvato	
<input type="checkbox"/>	Finanziato	
<input type="checkbox"/>	In corso di attuazione	

Tipologia intervento - N° e titolo			
<input type="checkbox"/> 1	Strutture ed infrastrutture di servizio ed innovative	<input type="checkbox"/> 4	Siti di cava, ravaneti e discariche
<input type="checkbox"/> 2	Interventi paesistici, risanamento, recupero ambientale e riqualificazione	<input checked="" type="checkbox"/> 5	Paesaggi storici ed interventi di recupero degli insediamenti antichi
<input type="checkbox"/> 3	Gestione acque ed opere idrauliche	<input type="checkbox"/> 6	Percorsi ed itinerari attrezzati per fruizione turistica

identificazione cartografica e/o eventuale fotografia



ELEMENTI DELLA TIPOLOGIA D'INTERVENTO

n° 1

- Realizzazione e miglioramento strade rurali
- Lavori di realizzazione o completamento delle opere di urbanizzazione primaria ed indotta
- Realizzazione di strutture complementari alle attività turistiche
- Realizzazione di strutture funzionali alla fruibilità dell'area
- Adeguamento segnaletica turistica in genere
- Adeguamento di immobili da adibire a sedi museali
- Adeguamento immobili da adibire a strutture ricettive
- Adeguamento immobili da adibire a strutture funzionali al Parco
- Realizzazione di segnaletica stradale
- Acquisto e ristrutturazione edifici
- Energia da fonti rinnovabili
- Gestione rifiuti ed acque reflue
- Innovazione tecnologica

n° 3

- Realizzazione , potenziamento e miglioramento acquedotti rurali
- Regimazione delle acque superficiali
- Manutenzione straordinaria opere idrauliche nei corsi d'acqua
- Interventi per valorizzazione e gestione acque oligominerali

n° 4

- Bonifica e recupero ambientale fronti di escavazione
- Bonifica e recupero ambientale dei ravaneti
- Opere di infrastrutturazione e servizi connessi
- Recupero sito di cava con finalità fruibili, didattiche, documentarie, Storiche
- Attività connesse alla attività estrattiva

n° 5

- Recupero singoli manufatti
- Allestimento parchi minerario-archeologici
- Restauro di immobili di valore storico - culturale
- Recupero tessuti e insediamenti storici concentrati
- Recupero tessuti e insediamenti storici sparsi

n° 6

- Adeguamento, ampliamento e realizzazione itinerari attrezzati per turismo naturalistico, trekking a piedi in bicicletta, a cavallo
- Realizzazione di segnaletica idonea per percorsi escursionistici
- Ripristino sentieristica già esistente

n° 2

- Recupero aree di pregio
- Interventi sulle foreste degradate
- Ricostituzione foreste distrutte da incendi od altro evento calamitoso
- Assetto idrogeologico
- Interventi sul paesaggio agricolo-forestale
- Valorizzazione geositi

DESCRIZIONE DELL'INTERVENTO

Trattasi di un intervento complesso di recupero del tessuto edificato dei principali abitati montani, laddove questi abbisognano di completamento/realizzazione di opere di urbanizzazione primaria, quali: acquedotti, fognature bianche e nere, illuminazione pubblica, predisponendo nel contempo il rifacimento di alcuni arredi urbani come pavimentazioni delle piazze e delle strade principali attraverso il recupero di tecniche tradizionali in pietra ed alcuni arredi verdi.

Proprietà del bene

- Di proprietà del soggetto proponente
- Non di proprietà del soggetto proponente ma di altro Ente Pubblico
- Di altra proprietà (singolo privato)
- Di altra proprietà (associazioni, enti, circoli, ecc.)

Fattibilità urbanistica del progetto

- Adeguato alle previsioni del Piano per il Parco
- Non adeguato alle previsioni del Piano per il Parco
- Adeguato alle previsioni del P.R.G.
- Non adeguato alle previsioni del P.R.G.

Previsioni del Piano per il Parco

Articolazione del territorio

- Zona di riserva integrale (A)
- Zona di riserva orientata (B1)
- Zona di riserva orientata (B2)
- Zona di protezione (C)
- Zona di promozione (D)
- Aree contigue centri edificati interclusi (CEI)
- Aree contigue di cava (ZCC)
- Aree contigue (AC)

Aree soggette a specifiche determinazioni

- Aree di interesse storico-culturale da recuperare
- Aree di riqualificazione insediativa
- Aree di reintegrazione paesistica (ARPA1)
- Aree di reintegrazione paesistica (ARPA2)
- Aree con attività estrattive soggette a piano di comparto

Fruizione sociale - Rete della fruizione

- Anello ferroviario "Treno nei parchi"
- Anello pedemontano
- Strada del Parco ed attraversamenti veicolari
- Viabilità di accesso al Parco
- Viabilità locale
- Viabilità locale a traffico controllato
- "Camminapuane" e percorso della dorsale
- Principali percorsi escursionistici
- Percorsi didattici

Fruizione sociale - Nodi della fruizione

- Porte del Parco
- Soglie del Parco
- Avamposti del Parco

- Parcheggi di attestamento
- Nodi di accesso escursionistico
- Centri per attività didattica e museale
- Aree attrezzate per la fruizione di risorse particolari
- Rifugi ed attività ricettive in quota
- Nuclei con servizi di supporto al sistema fruitivo

Programmi di valorizzazione in rete

- Reti ecologiche e riqualificazione ambientale (a1)
- Accessibilità e trasporti (a2)
- Fruizione e turismo (a3)

Programmi di valorizzazione territoriale

- Apuane meridionali. Panie, Prana e Matanna (b1)
- Il sistema dei paesaggi di cava. Forno e Resceto (b2)
- Apuane settentrionali. Sagro, Vinca, Orto di Donna e valle dell'Edron (b3)

Progetti integrati locali

- Castelnuovo Garfagnana (c1)
- Tre Fiumi (c2)
- Arni - Arnetola (c3)
- Piastramarina (c4)

Unità territoriali

- 1. Monte Prana, Monte Pigione
- 2. Alta Versilia
- 3. Alta valle della Turrte di Gallicano
- 4. Panie, Monte Sumbra
- 5. Monte Altissimo, Arni
- 6. Alte Valli del Fiume Edron
- 7. Monte Pisanino
- 8. Alte Valli del Fiume Frigido
- 9. Monte Sagro

PRINCIPALE FONTE DI FINANZIAMENTO

non identificato

Quadro economico di massima

Voci di spesa	Ammontare
lavori (Euro)	250.000
I.V.A. 20 % (Euro)	50.000
	0
	0
	0
TOTALE	300.000

Quadro finanziario complessivo

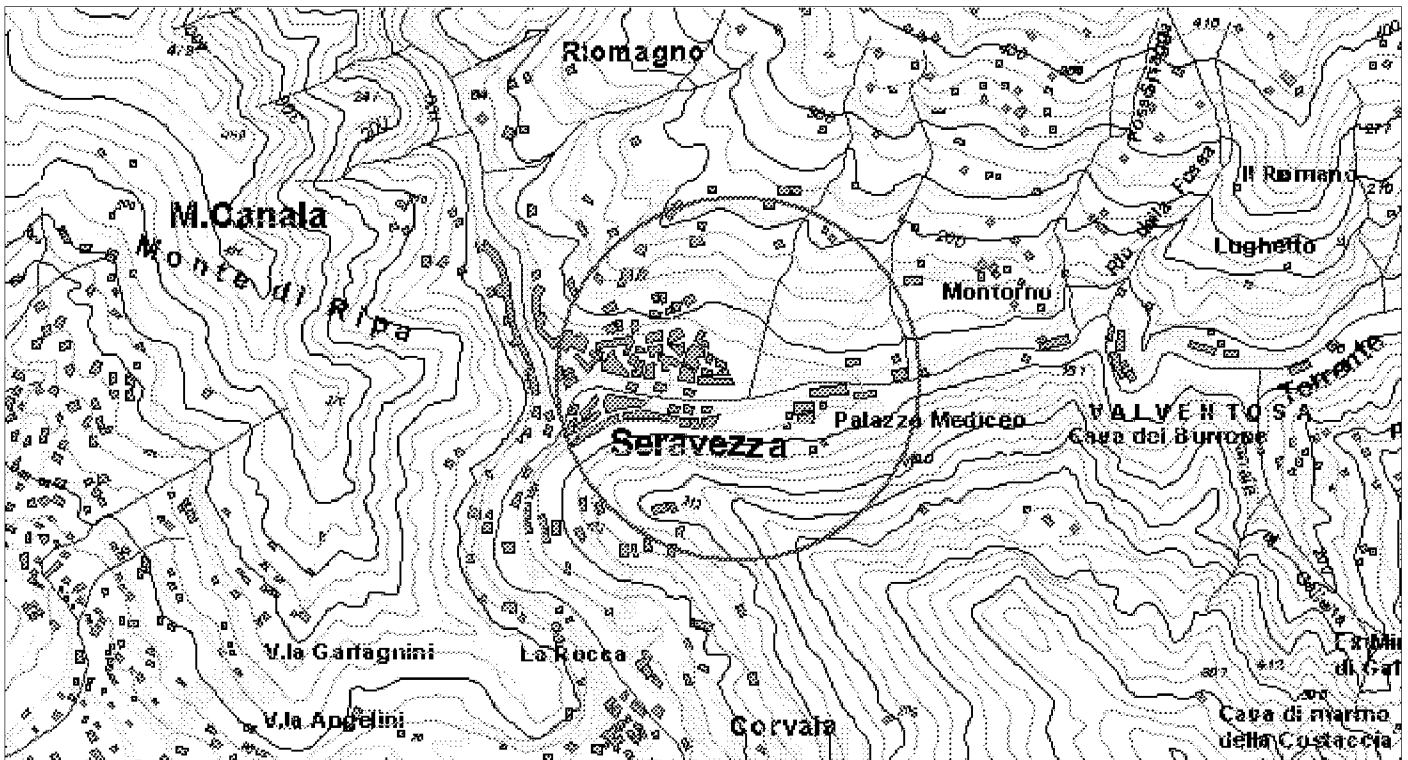
Soggetto erogante	Ammontare
Comune di Seravezza (Euro)	25.000
	0
	0
	0
TOTALE	25.000



Titolo dell'intervento		
restauro e recupero vecchie stalle Medicee		
Comune	Località	
Seravezza	Seravezza	
Soggetto capofila/ Titolare finanziamento/ Stazione appaltante Amministrazione Comunale		
altri Sogg. coinvolti		
<input type="checkbox"/> Provincia	<input type="checkbox"/> Agenzia Regionale	
<input type="checkbox"/> Comune	<input type="checkbox"/> Associazione ambientalista	
<input type="checkbox"/> Comunità Montana		
TIPOLOGIA D'INTERVENTO		
<input checked="" type="checkbox"/> Nuovo	<input type="checkbox"/> Completamento con nuovo lotto funzionale	<input type="checkbox"/> Completamento di lotto non funzionale
SCHEMA FINANZIARIO RIASSUNTIVO		
Fonte dei finanziamenti	Ammontare	
Definizione del progetto		
<input type="checkbox"/> Nessun progetto		
<input checked="" type="checkbox"/> Studio di fattibilità		
<input type="checkbox"/> Progetto preliminare		
<input type="checkbox"/> Progetto definitivo		
<input type="checkbox"/> Progetto esecutivo		
Stato di definizione dell'intervento		
<input checked="" type="checkbox"/> In corso di approvazione		
<input type="checkbox"/> Approvato		
<input type="checkbox"/> Finanziato		
<input type="checkbox"/> In corso di attuazione		

Tipologia intervento - N° e titolo			
<input type="checkbox"/> 1	Strutture ed infrastrutture di servizio ed innovative	<input type="checkbox"/> 4	Siti di cava, ravaneti e discariche
<input type="checkbox"/> 2	Interventi paesistici, risanamento, recupero ambientale e riqualificazione	<input checked="" type="checkbox"/> 5	Paesaggi storici ed interventi di recupero degli insediamenti antichi
<input type="checkbox"/> 3	Gestione acque ed opere idrauliche	<input type="checkbox"/> 6	Percorsi ed itinerari attrezzati per fruizione turistica

identificazione cartografica e/o eventuale fotografia



ELEMENTI DELLA TIPOLOGIA D'INTERVENTO

n° 1

- Realizzazione e miglioramento strade rurali
- Lavori di realizzazione o completamento delle opere di urbanizzazione primaria ed indotta
- Realizzazione di strutture complementari alle attività turistiche
- Realizzazione di strutture funzionali alla fruibilità dell'area
- Adeguamento segnaletica turistica in genere
- Adeguamento di immobili da adibire a sedi museali
- Adeguamento immobili da adibire a strutture ricettive
- Adeguamento immobili da adibire a strutture funzionali al Parco
- Realizzazione di segnaletica stradale
- Acquisto e ristrutturazione edifici
- Energia da fonti rinnovabili
- Gestione rifiuti ed acque reflue
- Innovazione tecnologica

n° 2

- Recupero aree di pregio
- Interventi sulle foreste degradate
- Ricostituzione foreste distrutte da incendi od altro evento calamitoso
- Assetto idrogeologico
- Interventi sul paesaggio agricolo-forestale
- Valorizzazione geositi

n° 3

- Realizzazione , potenziamento e miglioramento acquedotti rurali
- Regimazione delle acque superficiali
- Manutenzione straordinaria opere idrauliche nei corsi d'acqua
- Interventi per valorizzazione e gestione acque oligominerali

n° 4

- Bonifica e recupero ambientale fronti di escavazione
- Bonifica e recupero ambientale dei ravaneti
- Opere di infrastrutturazione e servizi connessi
- Recupero sito di cava con finalità fruibili, didattiche, documentarie, Storiche
- Attività connesse alla attività estrattiva

n° 5

- Recupero singoli manufatti
- Allestimento parchi minerario-archeologici
- Restauro di immobili di valore storico - culturale
- Recupero tessuti e insediamenti storici concentrati
- Recupero tessuti e insediamenti storici sparsi

n° 6

- Adeguamento, ampliamento e realizzazione itinerari attrezzati per turismo naturalistico, trekking a piedi in bicicletta, a cavallo
- Realizzazione di segnaletica idonea per percorsi escursionistici
- Ripristino sentieristica già esistente

DESCRIZIONE DELL'INTERVENTO

Trattasi di un progetto di recupero e restauro delle vecchie Stalle Medicee, destinate in passato al teatro denominato "De Costanti". L'intervento prevede opere varie volte al restauo, anche filologico, del complesso storico attraverso 6 lotti funzionali tali da recuperare la struttura, attualmente in stato fatiscente e di forte degrado fisico e funzionale; con il conseguente riuso mediante la creazione di ambienti da destinare ad attività socio culturali, quali auditorium, sale riunioni e convegni, sala mostre temporanee.

Proprietà del bene

- Di proprietà del soggetto proponente
- Non di proprietà del soggetto proponente ma di altro Ente Pubblico
- Di altra proprietà (singolo privato)
- Di altra proprietà (associazioni, enti, circoli, ecc.)

Fattibilità urbanistica del progetto

- Adeguato alle previsioni del Piano per il Parco
- Non adeguato alle previsioni del Piano per il Parco
- Adeguato alle previsioni del P.R.G.
- Non adeguato alle previsioni del P.R.G.

Previsioni del Piano per il Parco

Articolazione del territorio

- Zona di riserva integrale (A)
- Zona di riserva orientata (B1)
- Zona di riserva orientata (B2)
- Zona di protezione (C)
- Zona di promozione (D)
- Aree contigue centri edificati interclusi (CEI)
- Aree contigue di cava (ZCC)
- Aree contigue (AC)

Aree soggette a specifiche determinazioni

- Aree di interesse storico-culturale da recuperare
- Aree di riqualificazione insediativa
- Aree di reintegrazione paesistica (ARPA1)
- Aree di reintegrazione paesistica (ARPA2)
- Aree con attività estrattive soggette a piano di comparto

Fruizione sociale - Rete della fruizione

- Anello ferroviario "Treno nei parchi"
- Anello pedemontano
- Strada del Parco ed attraversamenti veicolari
- Viabilità di accesso al Parco
- Viabilità locale
- Viabilità locale a traffico controllato
- "Camminapuane" e percorso della dorsale
- Principali percorsi escursionistici
- Percorsi didattici

Fruizione sociale - Nodi della fruizione

- Porte del Parco
- Soglie del Parco
- Avamposti del Parco

- Parcheggi di attestamento
- Nodi di accesso escursionistico
- Centri per attività didattica e museale
- Aree attrezzate per la fruizione di risorse particolari
- Rifugi ed attività ricettive in quota
- Nuclei con servizi di supporto al sistema fruitivo

Programmi di valorizzazione in rete

- Reti ecologiche e riqualificazione ambientale (a1)
- Accessibilità e trasporti (a2)
- Fruizione e turismo (a3)

Programmi di valorizzazione territoriale

- Apuane meridionali. Panie, Prana e Matanna (b1)
- Il sistema dei paesaggi di cava. Forno e Resceto (b2)
- Apuane settentrionali. Sagro, Vinca, Orto di Donna e valle dell'Edron (b3)

Progetti integrati locali

- Castelnuovo Garfagnana (c1)
- Tre Fiumi (c2)
- Arni - Arnetola (c3)
- Piastramarina (c4)

Unità territoriali

- 1. Monte Prana, Monte Pigione
- 2. Alta Versilia
- 3. Alta valle della Turrte di Gallicano
- 4. Panie, Monte Sumbra
- 5. Monte Altissimo, Arni
- 6. Alte Valli del Fiume Edron
- 7. Monte Pisanino
- 8. Alte Valli del Fiume Frigido
- 9. Monte Sagro

PRINCIPALE FONTE DI FINANZIAMENTO

non identificato

Quadro economico di massima

Voci di spesa	Ammontare
lavori (Euro)	750.000
I.V.A. 20 % (Euro)	150.000
oneri e spese tecniche (Euro)	300.000
	0
	0
TOTALE	1.200.000

Quadro finanziario complessivo

Soggetto erogante	Ammontare
Comune di Seravezza (Euro)	25.000
	0
	0
	0
TOTALE	25.000



Titolo dell'intervento

piano di manutenzione straordinaria opere di attraversamento corsi d'acqua

Comune Seravezza **Località** Seravezza

Soggetto capofila/ Titolare finanziamento/ Stazione appaltante
 Amministrazione Comunale

altri Sogg. coinvolti: Provincia Agenzia Regionale
 Comune Associazione ambientalista
 Comunità Montana

TIPOLOGIA D'INTERVENTO

Nuovo Completamento con nuovo lotto funzionale Completamento di lotto non funzionale

SCHEMA FINANZIARIO RIASSUNTIVO

Fonte dei finanziamenti	Ammontare

Definizione del progetto

Nessun progetto
 Studio di fattibilità
 Progetto preliminare
 Progetto definitivo
 Progetto esecutivo

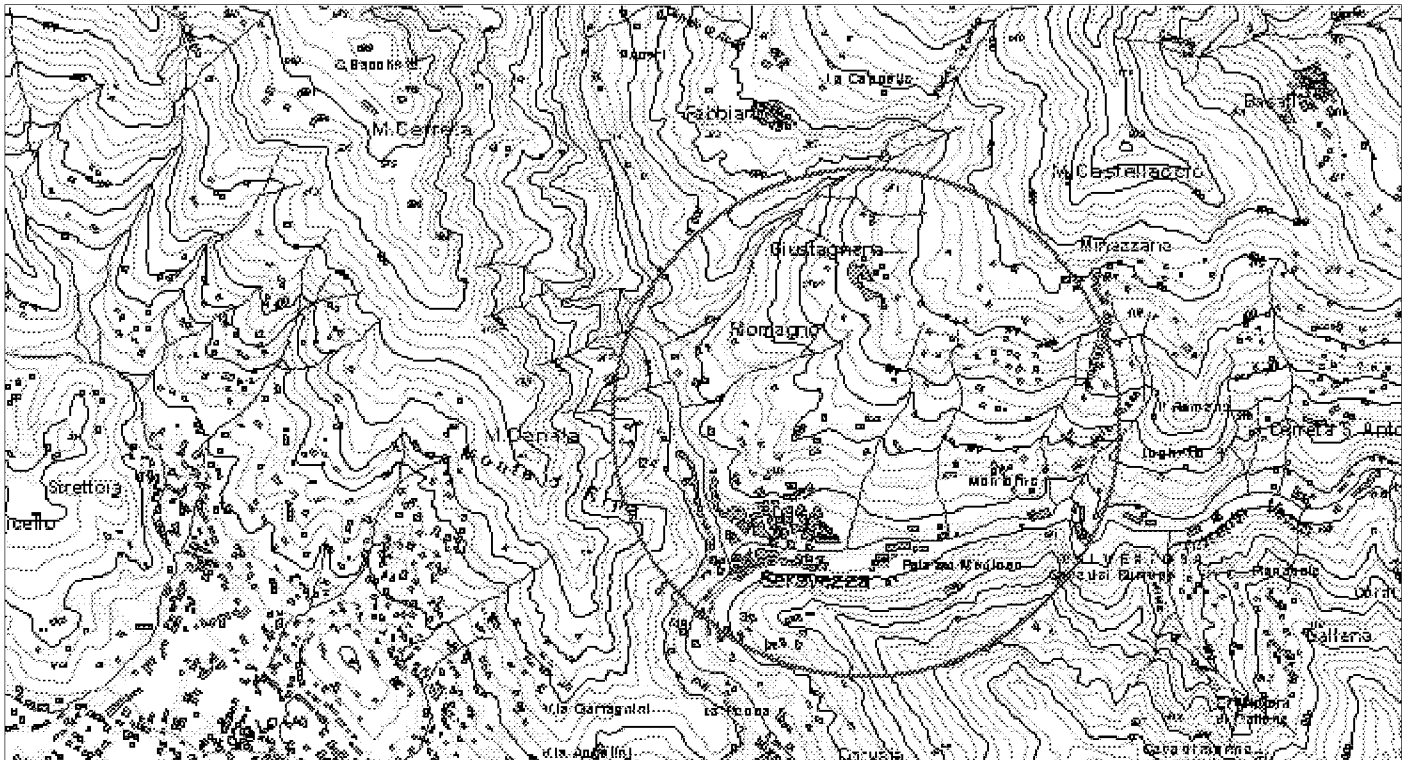
Stato di definizione dell'intervento

In corso di approvazione
 Approvato
 Finanziato
 In corso di attuazione

Tipologia intervento - N° e titolo

<input type="checkbox"/> 1	Strutture ed infrastrutture di servizio ed innovative	<input type="checkbox"/> 4	Siti di cava, ravaneti e discariche
<input type="checkbox"/> 2	Interventi paesistici, risanamento, recupero ambientale e riqualificazione	<input type="checkbox"/> 5	Paesaggi storici ed interventi di recupero degli insediamenti antichi
<input checked="" type="checkbox"/> 3	Gestione acque ed opere idrauliche	<input type="checkbox"/> 6	Percorsi ed itinerari attrezzati per fruizione turistica

identificazione cartografica e/o eventuale fotografia



ELEMENTI DELLA TIPOLOGIA D'INTERVENTO

n° 1

- Realizzazione e miglioramento strade rurali
- Lavori di realizzazione o completamento delle opere di urbanizzazione primaria ed indotta
- Realizzazione di strutture complementari alle attività turistiche
- Realizzazione di strutture funzionali alla fruibilità dell'area
- Adeguamento segnaletica turistica in genere
- Adeguamento di immobili da adibire a sedi museali
- Adeguamento immobili da adibire a strutture ricettive
- Adeguamento immobili da adibire a strutture funzionali al Parco
- Realizzazione di segnaletica stradale
- Acquisto e ristrutturazione edifici
- Energia da fonti rinnovabili
- Gestione rifiuti ed acque reflue
- Innovazione tecnologica

n° 2

- Recupero aree di pregio
- Interventi sulle foreste degradate
- Ricostituzione foreste distrutte da incendi od altro evento calamitoso
- Assetto idrogeologico
- Interventi sul paesaggio agricolo-forestale
- Valorizzazione geositi

n° 3

- Realizzazione , potenziamento e miglioramento acquedotti rurali
- Regimazione delle acque superficiali
- Manutenzione straordinaria opere idrauliche nei corsi d'acqua
- Interventi per valorizzazione e gestione acque oligominerali

n° 4

- Bonifica e recupero ambientale fronti di escavazione
- Bonifica e recupero ambientale dei ravaneti
- Opere di infrastrutturazione e servizi connessi
- Recupero sito di cava con finalità fruibili, didattiche, documentarie, Storiche
- Attività connesse alla attività estrattiva

n° 5

- Recupero singoli manufatti
- Allestimento parchi minerario-archeologici
- Restauro di immobili di valore storico - culturale
- Recupero tessuti e insediamenti storici concentrati
- Recupero tessuti e insediamenti storici sparsi

n° 6

- Adeguamento, ampliamento e realizzazione itinerari attrezzati per turismo naturalistico, trekking a piedi in bicicletta, a cavallo
- Realizzazione di segnaletica idonea per percorsi escursionistici
- Ripristino sentieristica già esistente

DESCRIZIONE DELL'INTERVENTO

Trattasi di un progetto complessivo per l'analisi e la valutazione di tutti gli attraversamenti stradali sopra a corsi d'acqua provenienti dalla montagna, al fine di provvedere alla definizione dei lavori necessari per la messa in sicurezza idraulica dei centri abitati.

Proprietà del bene

- Di proprietà del soggetto proponente
- Non di proprietà del soggetto proponente ma di altro Ente Pubblico
- Di altra proprietà (singolo privato)
- Di altra proprietà (associazioni, enti, circoli, ecc.)

Fattibilità urbanistica del progetto

- Adeguato alle previsioni del Piano per il Parco
- Non adeguato alle previsioni del Piano per il Parco
- Adeguato alle previsioni del P.R.G.
- Non adeguato alle previsioni del P.R.G.

Previsioni del Piano per il Parco

Articolazione del territorio

- Zona di riserva integrale (A)
- Zona di riserva orientata (B1)
- Zona di riserva orientata (B2)
- Zona di protezione (C)
- Zona di promozione (D)
- Aree contigue centri edificati interclusi (CEI)
- Aree contigue di cava (ZCC)
- Aree contigue (AC)

Aree soggette a specifiche determinazioni

- Aree di interesse storico-culturale da recuperare
- Aree di riqualificazione insediativa
- Aree di reintegrazione paesistica (ARPA1)
- Aree di reintegrazione paesistica (ARPA2)
- Aree con attività estrattive soggette a piano di comparto

Fruizione sociale - Rete della fruizione

- Anello ferroviario "Treno nei parchi"
- Anello pedemontano
- Strada del Parco ed attraversamenti veicolari
- Viabilità di accesso al Parco
- Viabilità locale
- Viabilità locale a traffico controllato
- "Camminapuane" e percorso della dorsale
- Principali percorsi escursionistici
- Percorsi didattici

Fruizione sociale - Nodi della fruizione

- Porte del Parco
- Soglie del Parco
- Avamposti del Parco

- Parcheggi di attestamento
- Nodi di accesso escursionistico
- Centri per attività didattica e museale
- Aree attrezzate per la fruizione di risorse particolari
- Rifugi ed attività ricettive in quota
- Nuclei con servizi di supporto al sistema fruitivo

Programmi di valorizzazione in rete

- Reti ecologiche e riqualificazione ambientale (a1)
- Accessibilità e trasporti (a2)
- Fruizione e turismo (a3)

Programmi di valorizzazione territoriale

- Apuane meridionali. Panie, Prana e Matanna (b1)
- Il sistema dei paesaggi di cava. Forno e Resceto (b2)
- Apuane settentrionali. Sagro, Vinca, Orto di Donna e valle dell'Edron (b3)

Progetti integrati locali

- Castelnuovo Garfagnana (c1)
- Tre Fiumi (c2)
- Arni - Arnetola (c3)
- Piastramarina (c4)

Unità territoriali

- 1. Monte Prana, Monte Pigione
- 2. Alta Versilia
- 3. Alta valle della Turrte di Gallicano
- 4. Panie, Monte Sumbra
- 5. Monte Altissimo, Arni
- 6. Alte Valli del Fiume Edron
- 7. Monte Pisanino
- 8. Alte Valli del Fiume Frigido
- 9. Monte Sagro

PRINCIPALE FONTE DI FINANZIAMENTO

non identificato

Quadro economico di massima

Voci di spesa	Ammontare
lavori (Euro)	250.000
I.V.A. 20 % (Euro)	50.000
oneri e spese tecniche (Euro)	51.000
	0
	0
TOTALE	351.000

Quadro finanziario complessivo

Soggetto erogante	Ammontare
Comune di Seravezza (Euro)	25.000
	0
	0
	0
TOTALE	25.000

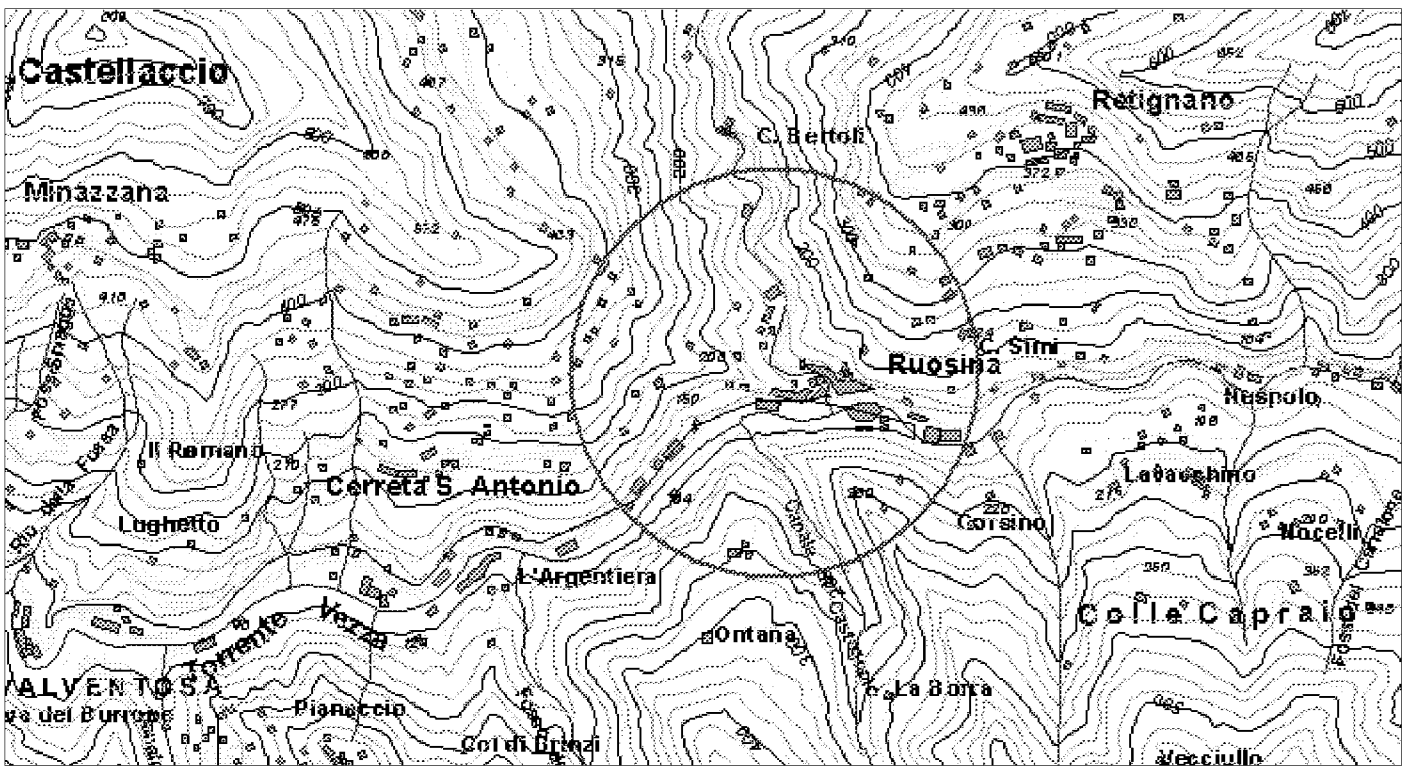


Titolo dell'intervento	
realizzazione rete fognaria	
Comune	Località
Seravezza	Ruosina
Soggetto capofila/ Titolare finanziamento/ Stazione appaltante	
Amministrazione Comunale	
altri Sogg. coinvolti	<input type="checkbox"/> Provincia <input type="checkbox"/> Agenzia Regionale <input type="checkbox"/> Comune <input type="checkbox"/> Associazione ambientalista <input type="checkbox"/> Comunità Montana
TIPOLOGIA D'INTERVENTO	
<input checked="" type="checkbox"/> Nuovo	<input type="checkbox"/> Completamento con nuovo lotto funzionale <input type="checkbox"/> Completamento di lotto non funzionale
SCHEMA FINANZIARIO RIASSUNTIVO	
Fonte dei finanziamenti	Ammontare

Definizione del progetto	
<input checked="" type="checkbox"/>	Nessun progetto
<input type="checkbox"/>	Studio di fattibilità
<input type="checkbox"/>	Progetto preliminare
<input type="checkbox"/>	Progetto definitivo
<input type="checkbox"/>	Progetto esecutivo
Stato di definizione dell'intervento	
<input type="checkbox"/>	In corso di approvazione
<input type="checkbox"/>	Approvato
<input type="checkbox"/>	Finanziato
<input type="checkbox"/>	In corso di attuazione

Tipologia intervento - N° e titolo			
<input checked="" type="checkbox"/> 1	Strutture ed infrastrutture di servizio ed innovative	<input type="checkbox"/> 4	Siti di cava, ravaneti e discariche
<input type="checkbox"/> 2	Interventi paesistici, risanamento, recupero ambientale e riqualificazione	<input type="checkbox"/> 5	Paesaggi storici ed interventi di recupero degli insediamenti antichi
<input checked="" type="checkbox"/> 3	Gestione acque ed opere idrauliche	<input type="checkbox"/> 6	Percorsi ed itinerari attrezzati per fruizione turistica

identificazione cartografica e/o eventuale fotografia



ELEMENTI DELLA TIPOLOGIA D'INTERVENTO

n° 1

- Realizzazione e miglioramento strade rurali
- Lavori di realizzazione o completamento delle opere di urbanizzazione primaria ed indotta
- Realizzazione di strutture complementari alle attività turistiche
- Realizzazione di strutture funzionali alla fruibilità dell'area
- Adeguamento segnaletica turistica in genere
- Adeguamento di immobili da adibire a sedi museali
- Adeguamento immobili da adibire a strutture ricettive
- Adeguamento immobili da adibire a strutture funzionali al Parco
- Realizzazione di segnaletica stradale
- Acquisto e ristrutturazione edifici
- Energia da fonti rinnovabili
- Gestione rifiuti ed acque reflue
- Innovazione tecnologica

n° 2

- Recupero aree di pregio
- Interventi sulle foreste degradate
- Ricostituzione foreste distrutte da incendi od altro evento calamitoso
- Assetto idrogeologico
- Interventi sul paesaggio agricolo-forestale
- Valorizzazione geositi

n° 3

- Realizzazione , potenziamento e miglioramento acquedotti rurali
- Regimazione delle acque superficiali
- Manutenzione straordinaria opere idrauliche nei corsi d'acqua
- Interventi per valorizzazione e gestione acque oligominerali

n° 4

- Bonifica e recupero ambientale fronti di escavazione
- Bonifica e recupero ambientale dei ravaneti
- Opere di infrastrutturazione e servizi connessi
- Recupero sito di cava con finalità fruibili, didattiche, documentarie, Storiche
- Attività connesse alla attività estrattiva

n° 5

- Recupero singoli manufatti
- Allestimento parchi minerario-archeologici
- Restauro di immobili di valore storico - culturale
- Recupero tessuti e insediamenti storici concentrati
- Recupero tessuti e insediamenti storici sparsi

n° 6

- Adeguamento, ampliamento e realizzazione itinerari attrezzati per turismo naturalistico, trekking a piedi in bicicletta, a cavallo
- Realizzazione di segnaletica idonea per percorsi escursionistici
- Ripristino sentieristica già esistente

DESCRIZIONE DELL'INTERVENTO

L'intervento comprende tutte le opere necessarie (stradali, idrauliche, edilizie) per la realizzazione di una nuova rete di fognatura nera a servizio dell'abitato di Ruosina, al momento solo parzialmente servito da tale rete e con una rete esistente in condizioni fatiscenti e di dimensionamento insufficiente per il carico abitativo presente.

Proprietà del bene

- Di proprietà del soggetto proponente
- Non di proprietà del soggetto proponente ma di altro Ente Pubblico
- Di altra proprietà (singolo privato)
- Di altra proprietà (associazioni, enti, circoli, ecc.)

Fattibilità urbanistica del progetto

- Adeguato alle previsioni del Piano per il Parco
- Non adeguato alle previsioni del Piano per il Parco
- Adeguato alle previsioni del P.R.G.
- Non adeguato alle previsioni del P.R.G.

Previsioni del Piano per il Parco

Articolazione del territorio

- Zona di riserva integrale (A)
- Zona di riserva orientata (B1)
- Zona di riserva orientata (B2)
- Zona di protezione (C)
- Zona di promozione (D)
- Aree contigue centri edificati interclusi (CEI)
- Aree contigue di cava (ZCC)
- Aree contigue (AC)

Aree soggette a specifiche determinazioni

- Aree di interesse storico-culturale da recuperare
- Aree di riqualificazione insediativa
- Aree di reintegrazione paesistica (ARPA1)
- Aree di reintegrazione paesistica (ARPA2)
- Aree con attività estrattive soggette a piano di comparto

Fruizione sociale - Rete della fruizione

- Anello ferroviario "Treno nei parchi"
- Anello pedemontano
- Strada del Parco ed attraversamenti veicolari
- Viabilità di accesso al Parco
- Viabilità locale
- Viabilità locale a traffico controllato
- "Camminapuane" e percorso della dorsale
- Principali percorsi escursionistici
- Percorsi didattici

Fruizione sociale - Nodi della fruizione

- Porte del Parco
- Soglie del Parco
- Avamposti del Parco

- Parcheggi di attestamento
- Nodi di accesso escursionistico
- Centri per attività didattica e museale
- Aree attrezzate per la fruizione di risorse particolari
- Rifugi ed attività ricettive in quota
- Nuclei con servizi di supporto al sistema fruitivo

Programmi di valorizzazione in rete

- Reti ecologiche e riqualificazione ambientale (a1)
- Accessibilità e trasporti (a2)
- Fruizione e turismo (a3)

Programmi di valorizzazione territoriale

- Apuane meridionali. Panie, Prana e Matanna (b1)
- Il sistema dei paesaggi di cava. Forno e Resceto (b2)
- Apuane settentrionali. Sagro, Vinca, Orto di Donna e valle dell'Edron (b3)

Progetti integrati locali

- Castelnuovo Garfagnana (c1)
- Tre Fiumi (c2)
- Arni - Arnetola (c3)
- Piastramarina (c4)

Unità territoriali

- 1. Monte Prana, Monte Pigione
- 2. Alta Versilia
- 3. Alta valle della Turrice di Gallicano
- 4. Panie, Monte Sumbra
- 5. Monte Altissimo, Arni
- 6. Alte Valli del Fiume Edron
- 7. Monte Pisanino
- 8. Alte Valli del Fiume Frigido
- 9. Monte Sagro

PRINCIPALE FONTE DI FINANZIAMENTO

non identificato

Quadro economico di massima

Voci di spesa	Ammontare
lavori (Euro)	310.000
I.V.A. 10 % (Euro)	31.000
espropri (Euro)	59.000
oneri e spese tecniche (Euro)	50.000
	0
TOTALE	450.000

Quadro finanziario complessivo

Soggetto erogante	Ammontare
Comune di Seravezza (Euro)	225.000
	0
	0
	0
TOTALE	225.000



Titolo dell'intervento

restauro e risanamento "Palazzo Rossetti"

Comune Seravezza **Località** Seravezza

Soggetto capofila/ Titolare finanziamento/ Stazione appaltante
 Amministrazione Comunale

altri Sogg. coinvolti Provincia Agenzia Regionale
 Comune Associazione ambientalista
 Comunità Montana

TIPOLOGIA D'INTERVENTO

Nuovo Completamento con nuovo lotto funzionale Completamento di lotto non funzionale

SCHEMA FINANZIARIO RIASSUNTIVO

Fonte dei finanziamenti	Ammontare

Definizione del progetto

Nessun progetto
 Studio di fattibilità
 Progetto preliminare
 Progetto definitivo
 Progetto esecutivo

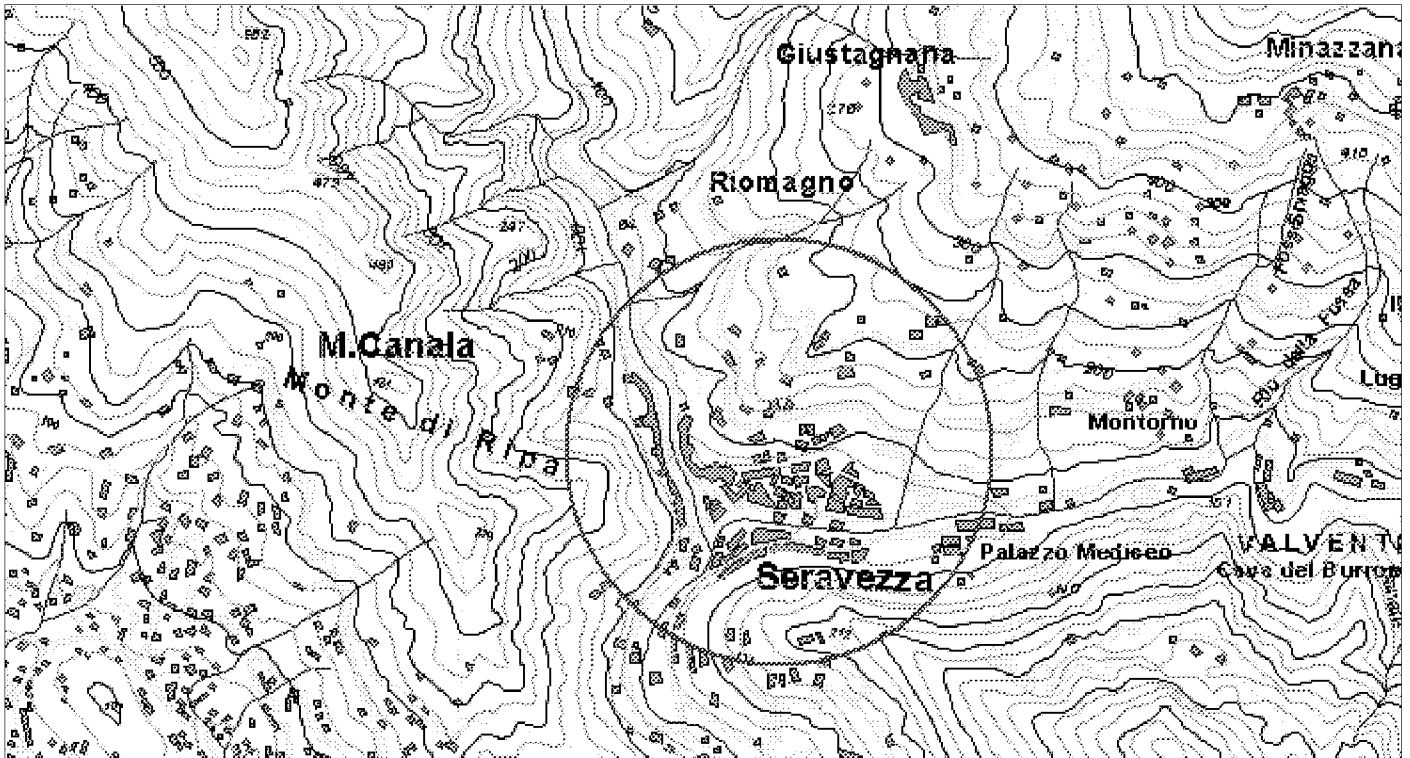
Stato di definizione dell'intervento

In corso di approvazione
 Approvato
 Finanziato
 In corso di attuazione

Tipologia intervento - N° e titolo

<input type="checkbox"/> 1	Strutture ed infrastrutture di servizio ed innovative	<input type="checkbox"/> 4	Siti di cava, ravaneti e discariche
<input type="checkbox"/> 2	Interventi paesistici, risanamento, recupero ambientale e riqualificazione	<input checked="" type="checkbox"/> 5	Paesaggi storici ed interventi di recupero degli insediamenti antichi
<input type="checkbox"/> 3	Gestione acque ed opere idrauliche	<input type="checkbox"/> 6	Percorsi ed itinerari attrezzati per fruizione turistica

identificazione cartografica e/o eventuale fotografia



ELEMENTI DELLA TIPOLOGIA D'INTERVENTO

n° 1

- Realizzazione e miglioramento strade rurali
- Lavori di realizzazione o completamento delle opere di urbanizzazione primaria ed indotta
- Realizzazione di strutture complementari alle attività turistiche
- Realizzazione di strutture funzionali alla fruibilità dell'area
- Adeguamento segnaletica turistica in genere
- Adeguamento di immobili da adibire a sedi museali
- Adeguamento immobili da adibire a strutture ricettive
- Adeguamento immobili da adibire a strutture funzionali al Parco
- Realizzazione di segnaletica stradale
- Acquisto e ristrutturazione edifici
- Energia da fonti rinnovabili
- Gestione rifiuti ed acque reflue
- Innovazione tecnologica

n° 2

- Recupero aree di pregio
- Interventi sulle foreste degradate
- Ricostituzione foreste distrutte da incendi od altro evento calamitoso
- Assetto idrogeologico
- Interventi sul paesaggio agricolo-forestale
- Valorizzazione geositi

n° 3

- Realizzazione , potenziamento e miglioramento acquedotti rurali
- Regimazione delle acque superficiali
- Manutenzione straordinaria opere idrauliche nei corsi d'acqua
- Interventi per valorizzazione e gestione acque oligominerali

n° 4

- Bonifica e recupero ambientale fronti di escavazione
- Bonifica e recupero ambientale dei ravaneti
- Opere di infrastrutturazione e servizi connessi
- Recupero sito di cava con finalità fruibili, didattiche, documentarie, Storiche
- Attività connesse alla attività estrattiva

n° 5

- Recupero singoli manufatti
- Allestimento parchi minerario-archeologici
- Restauro di immobili di valore storico - culturale
- Recupero tessuti e insediamenti storici concentrati
- Recupero tessuti e insediamenti storici sparsi

n° 6

- Adeguamento, ampliamento e realizzazione itinerari attrezzati per turismo naturalistico, trekking a piedi in bicicletta, a cavallo
- Realizzazione di segnaletica idonea per percorsi escursionistici
- Ripristino sentieristica già esistente

DESCRIZIONE DELL'INTERVENTO

opere varie volte al consolidamento statico, alla bonifica igienico-abitativa ed al definitivo restauro degli elementi architettonici di edificio facente parte del centro storico del capoluogo

Proprietà del bene

- Di proprietà del soggetto proponente
- Non di proprietà del soggetto proponente ma di altro Ente Pubblico
- Di altra proprietà (singolo privato)
- Di altra proprietà (associazioni, enti, circoli, ecc.)

Fattibilità urbanistica del progetto

- Adeguato alle previsioni del Piano per il Parco
- Non adeguato alle previsioni del Piano per il Parco
- Adeguato alle previsioni del P.R.G.
- Non adeguato alle previsioni del P.R.G.

Previsioni del Piano per il Parco

Articolazione del territorio

- Zona di riserva integrale (A)
- Zona di riserva orientata (B1)
- Zona di riserva orientata (B2)
- Zona di protezione (C)
- Zona di promozione (D)
- Aree contigue centri edificati interclusi (CEI)
- Aree contigue di cava (ZCC)
- Aree contigue (AC)

Aree soggette a specifiche determinazioni

- Aree di interesse storico-culturale da recuperare
- Aree di riqualificazione insediativa
- Aree di reintegrazione paesistica (ARPA1)
- Aree di reintegrazione paesistica (ARPA2)
- Aree con attività estrattive soggette a piano di comparto

Fruizione sociale - Rete della fruizione

- Anello ferroviario "Treno nei parchi"
- Anello pedemontano
- Strada del Parco ed attraversamenti veicolari
- Viabilità di accesso al Parco
- Viabilità locale
- Viabilità locale a traffico controllato
- "Camminapuane" e percorso della dorsale
- Principali percorsi escursionistici
- Percorsi didattici

Fruizione sociale - Nodi della fruizione

- Porte del Parco
- Soglie del Parco
- Avamposti del Parco

- Parcheggi di attestamento
- Nodi di accesso escursionistico
- Centri per attività didattica e museale
- Aree attrezzate per la fruizione di risorse particolari
- Rifugi ed attività ricettive in quota
- Nuclei con servizi di supporto al sistema fruitivo

Programmi di valorizzazione in rete

- Reti ecologiche e riqualificazione ambientale (a1)
- Accessibilità e trasporti (a2)
- Fruizione e turismo (a3)

Programmi di valorizzazione territoriale

- Apuane meridionali. Panie, Prana e Matanna (b1)
- Il sistema dei paesaggi di cava. Forno e Resceto (b2)
- Apuane settentrionali. Sagro, Vinca, Orto di Donna e valle dell'Edron (b3)

Progetti integrati locali

- Castelnuovo Garfagnana (c1)
- Tre Fiumi (c2)
- Arni - Arnetola (c3)
- Piastramarina (c4)

Unità territoriali

- 1. Monte Prana, Monte Pigione
- 2. Alta Versilia
- 3. Alta valle della Turrte di Gallicano
- 4. Panie, Monte Sumbra
- 5. Monte Altissimo, Arni
- 6. Alte Valli del Fiume Edron
- 7. Monte Pisanino
- 8. Alte Valli del Fiume Frigido
- 9. Monte Sagro

PRINCIPALE FONTE DI FINANZIAMENTO

non identificato

Quadro economico di massima

Voci di spesa	Ammontare
lavori (Euro)	770.000
I.V.A. 20 % (Euro)	154.000
	0
oneri e spese tecniche (Euro)	126.000
	0
TOTALE	1.050.000

Quadro finanziario complessivo

Soggetto erogante	Ammontare
	0
	0
	0
	0
TOTALE	0



Titolo dell'intervento

riassetto viabilità e versanti montani

Comune Seravezza **Località** Azzano - Le Polle

Soggetto capofila/ Titolare finanziamento/ Stazione appaltante
Amministrazione Comunale

altri Sogg. coinvolti

Provincia Agenzia Regionale
 Comune Associazione ambientalista
 Comunità Montana

TIPOLOGIA D'INTERVENTO

Nuovo Completamento con nuovo lotto funzionale Completamento di lotto non funzionale

SCHEMA FINANZIARIO RIASSUNTIVO

Fonte dei finanziamenti	Ammontare

Definizione del progetto

Nessun progetto
 Studio di fattibilità
 Progetto preliminare
 Progetto definitivo
 Progetto esecutivo

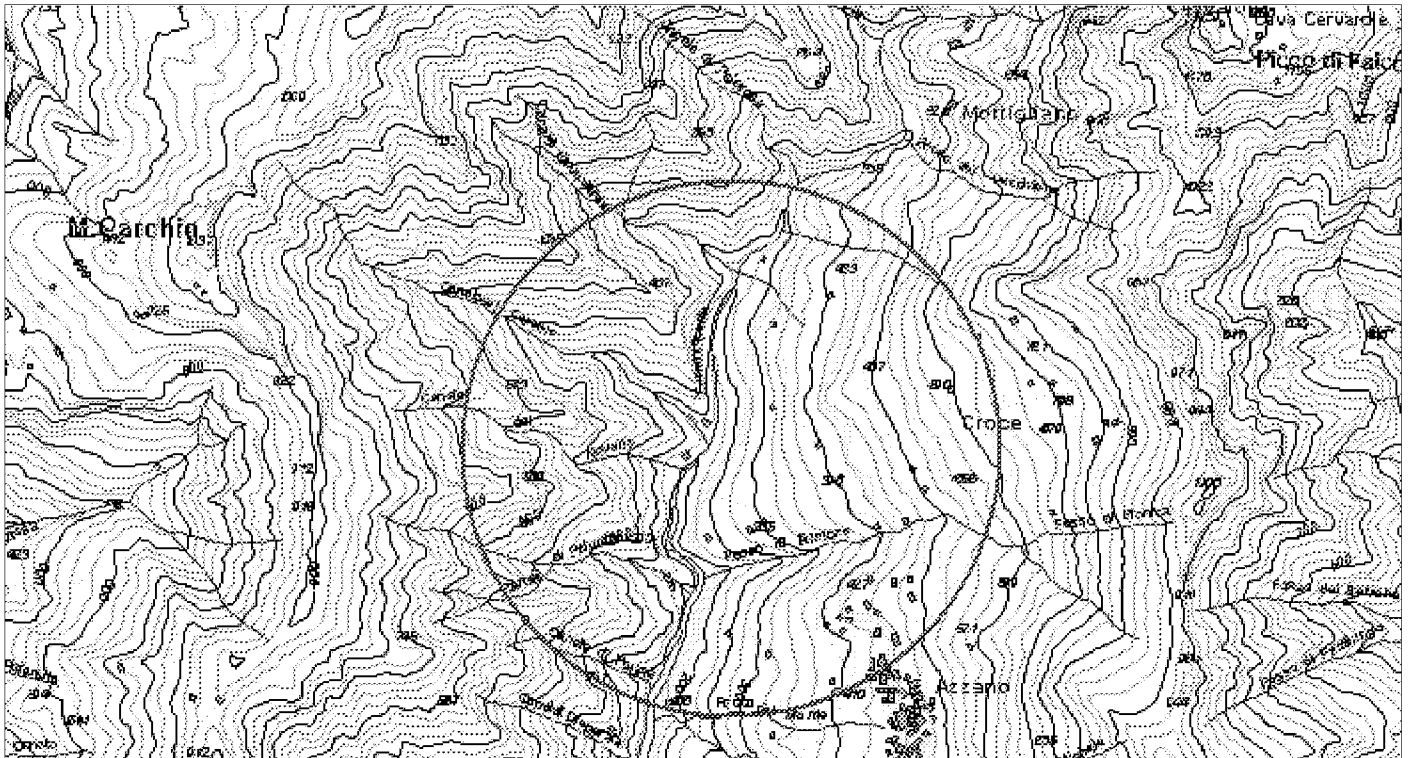
Stato di definizione dell'intervento

In corso di approvazione
 Approvato
 Finanziato
 In corso di attuazione

Tipologia intervento - N° e titolo

<input type="checkbox"/> 1	Strutture ed infrastrutture di servizio ed innovative	<input type="checkbox"/> 4	Siti di cava, ravaneti e discariche
<input type="checkbox"/> 2	Interventi paesistici, risanamento, recupero ambientale e riqualificazione	<input type="checkbox"/> 5	Paesaggi storici ed interventi di recupero degli insediamenti antichi
<input checked="" type="checkbox"/> 3	Gestione acque ed opere idrauliche	<input type="checkbox"/> 6	Percorsi ed itinerari attrezzati per fruizione turistica

identificazione cartografica e/o eventuale fotografia



ELEMENTI DELLA TIPOLOGIA D'INTERVENTO

n° 1

- Realizzazione e miglioramento strade rurali
- Lavori di realizzazione o completamento delle opere di urbanizzazione primaria ed indotta
- Realizzazione di strutture complementari alle attività turistiche
- Realizzazione di strutture funzionali alla fruibilità dell'area
- Adeguamento segnaletica turistica in genere
- Adeguamento di immobili da adibire a sedi museali
- Adeguamento immobili da adibire a strutture ricettive
- Adeguamento immobili da adibire a strutture funzionali al Parco
- Realizzazione di segnaletica stradale
- Acquisto e ristrutturazione edifici
- Energia da fonti rinnovabili
- Gestione rifiuti ed acque reflue
- Innovazione tecnologica

n° 2

- Recupero aree di pregio
- Interventi sulle foreste degradate
- Ricostituzione foreste distrutte da incendi od altro evento calamitoso
- Assetto idrogeologico
- Interventi sul paesaggio agricolo-forestale
- Valorizzazione geositi

n° 3

- Realizzazione , potenziamento e miglioramento acquedotti rurali
- Regimazione delle acque superficiali
- Manutenzione straordinaria opere idrauliche nei corsi d'acqua
- Interventi per valorizzazione e gestione acque oligominerali

n° 4

- Bonifica e recupero ambientale fronti di escavazione
- Bonifica e recupero ambientale dei ravaneti
- Opere di infrastrutturazione e servizi connessi
- Recupero sito di cava con finalità fruibili, didattiche, documentarie, Storiche
- Attività connesse alla attività estrattiva

n° 5

- Recupero singoli manufatti
- Allestimento parchi minerario-archeologici
- Restauro di immobili di valore storico - culturale
- Recupero tessuti e insediamenti storici concentrati
- Recupero tessuti e insediamenti storici sparsi

n° 6

- Adeguamento, ampliamento e realizzazione itinerari attrezzati per turismo naturalistico, trekking a piedi in bicicletta, a cavallo
- Realizzazione di segnaletica idonea per percorsi escursionistici
- Ripristino sentieristica già esistente

DESCRIZIONE DELL'INTERVENTO

opere finalizzate al riassetto della viabilità e dei versanti montani interessati da tale viabilità

Proprietà del bene

- Di proprietà del soggetto proponente
- Non di proprietà del soggetto proponente ma di altro Ente Pubblico
- Di altra proprietà (singolo privato)
- Di altra proprietà (associazioni, enti, circoli, ecc.)

Fattibilità urbanistica del progetto

- Adeguato alle previsioni del Piano per il Parco
- Non adeguato alle previsioni del Piano per il Parco
- Adeguato alle previsioni del P.R.G.
- Non adeguato alle previsioni del P.R.G.

Previsioni del Piano per il Parco

Articolazione del territorio

- Zona di riserva integrale (A)
- Zona di riserva orientata (B1)
- Zona di riserva orientata (B2)
- Zona di protezione (C)
- Zona di promozione (D)
- Aree contigue centri edificati interclusi (CEI)
- Aree contigue di cava (ZCC)
- Aree contigue (AC)

Aree soggette a specifiche determinazioni

- Aree di interesse storico-culturale da recuperare
- Aree di riqualificazione insediativa
- Aree di reintegrazione paesistica (ARPA1)
- Aree di reintegrazione paesistica (ARPA2)
- Aree con attività estrattive soggette a piano di comparto

Fruizione sociale - Rete della fruizione

- Anello ferroviario "Treno nei parchi"
- Anello pedemontano
- Strada del Parco ed attraversamenti veicolari
- Viabilità di accesso al Parco
- Viabilità locale
- Viabilità locale a traffico controllato
- "Camminapuane" e percorso della dorsale
- Principali percorsi escursionistici
- Percorsi didattici

Fruizione sociale - Nodi della fruizione

- Porte del Parco
- Soglie del Parco
- Avamposti del Parco

- Parcheggi di attestamento
- Nodi di accesso escursionistico
- Centri per attività didattica e museale
- Aree attrezzate per la fruizione di risorse particolari
- Rifugi ed attività ricettive in quota
- Nuclei con servizi di supporto al sistema fruitivo

Programmi di valorizzazione in rete

- Reti ecologiche e riqualificazione ambientale (a1)
- Accessibilità e trasporti (a2)
- Fruizione e turismo (a3)

Programmi di valorizzazione territoriale

- Apuane meridionali. Panie, Prana e Matanna (b1)
- Il sistema dei paesaggi di cava. Forno e Resceto (b2)
- Apuane settentrionali. Sagro, Vinca, Orto di Donna e valle dell'Edron (b3)

Progetti integrati locali

- Castelnuovo Garfagnana (c1)
- Tre Fiumi (c2)
- Arni - Arnetola (c3)
- Piastramarina (c4)

Unità territoriali

- 1. Monte Prana, Monte Pigione
- 2. Alta Versilia
- 3. Alta valle della Turrte di Gallicano
- 4. Panie, Monte Sumbra
- 5. Monte Altissimo, Arni
- 6. Alte Valli del Fiume Edron
- 7. Monte Pisanino
- 8. Alte Valli del Fiume Frigido
- 9. Monte Sagro

PRINCIPALE FONTE DI FINANZIAMENTO

non identificato

Quadro economico di massima

Voci di spesa	Ammontare
lavori (Euro)	91.600
I.V.A. 20 % (Euro)	18.320
oneri espropri (Euro)	50.100
	0
	0
TOTALE	160.020

Quadro finanziario complessivo

Soggetto erogante	Ammontare
	0
	0
	0
	0
TOTALE	0



Titolo dell'intervento

realizzazione nuova viabilità

Comune Seravezza **Località** Fabiano

Soggetto capofila/ Titolare finanziamento/ Stazione appaltante
 Amministrazione Comunale

altri Sogg. coinvolti: Provincia Agenzia Regionale
 Comune Associazione ambientalista
 Comunità Montana

TIPOLOGIA D'INTERVENTO

Nuovo Completamento con nuovo lotto funzionale Completamento di lotto non funzionale

SCHEMA FINANZIARIO RIASSUNTIVO

Fonte dei finanziamenti	Ammontare

Definizione del progetto

Nessun progetto
 Studio di fattibilità
 Progetto preliminare
 Progetto definitivo
 Progetto esecutivo

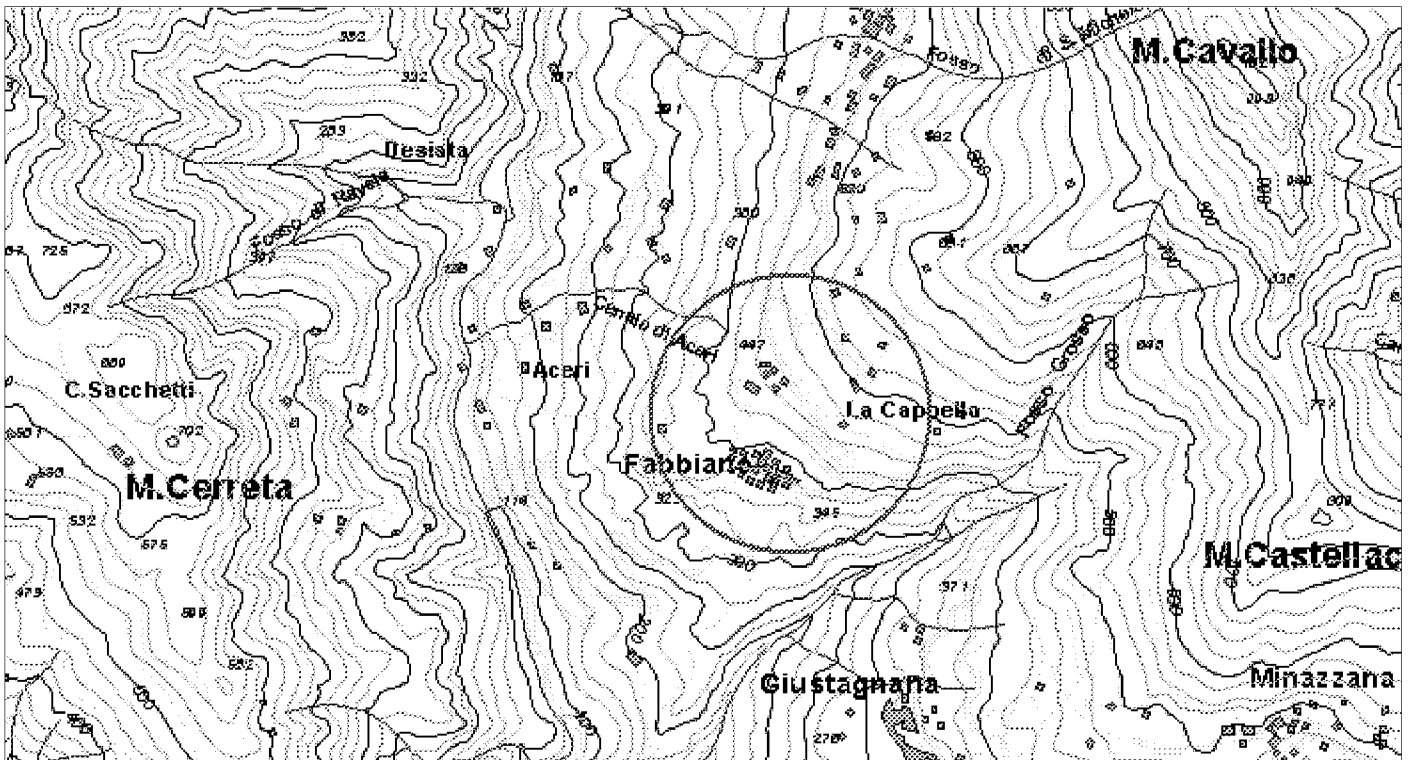
Stato di definizione dell'intervento

In corso di approvazione
 Approvato
 Finanziato
 In corso di attuazione

Tipologia intervento - N° e titolo

<input type="checkbox"/> 1	Strutture ed infrastrutture di servizio ed innovative	<input checked="" type="checkbox"/> 4	Siti di cava, ravaneti e discariche
<input type="checkbox"/> 2	Interventi paesistici, risanamento, recupero ambientale e riqualificazione	<input type="checkbox"/> 5	Paesaggi storici ed interventi di recupero degli insediamenti antichi
<input type="checkbox"/> 3	Gestione acque ed opere idrauliche	<input type="checkbox"/> 6	Percorsi ed itinerari attrezzati per fruizione turistica

identificazione cartografica e/o eventuale fotografia



ELEMENTI DELLA TIPOLOGIA D'INTERVENTO

n° 1

- Realizzazione e miglioramento strade rurali
- Lavori di realizzazione o completamento delle opere di urbanizzazione primaria ed indotta
- Realizzazione di strutture complementari alle attività turistiche
- Realizzazione di strutture funzionali alla fruibilità dell'area
- Adeguamento segnaletica turistica in genere
- Adeguamento di immobili da adibire a sedi museali
- Adeguamento immobili da adibire a strutture ricettive
- Adeguamento immobili da adibire a strutture funzionali al Parco
- Realizzazione di segnaletica stradale
- Acquisto e ristrutturazione edifici
- Energia da fonti rinnovabili
- Gestione rifiuti ed acque reflue
- Innovazione tecnologica

n° 2

- Recupero aree di pregio
- Interventi sulle foreste degradate
- Ricostituzione foreste distrutte da incendi od altro evento calamitoso
- Assetto idrogeologico
- Interventi sul paesaggio agricolo-forestale
- Valorizzazione geositi

n° 3

- Realizzazione , potenziamento e miglioramento acquedotti rurali
- Regimazione delle acque superficiali
- Manutenzione straordinaria opere idrauliche nei corsi d'acqua
- Interventi per valorizzazione e gestione acque oligominerali

n° 4

- Bonifica e recupero ambientale fronti di escavazione
- Bonifica e recupero ambientale dei ravaneti
- Opere di infrastrutturazione e servizi connessi
- Recupero sito di cava con finalità fruibili, didattiche, documentarie, Storiche
- Attività connesse alla attività estrattiva

n° 5

- Recupero singoli manufatti
- Allestimento parchi minerario-archeologici
- Restauro di immobili di valore storico - culturale
- Recupero tessuti e insediamenti storici concentrati
- Recupero tessuti e insediamenti storici sparsi

n° 6

- Adeguamento, ampliamento e realizzazione itinerari attrezzati per turismo naturalistico, trekking a piedi in bicicletta, a cavallo
- Realizzazione di segnaletica idonea per percorsi escursionistici
- Ripristino sentieristica già esistente

DESCRIZIONE DELL'INTERVENTO

L'intervento interessa la realizzazione di un nuovo tratto di strada a servizio delle attività di cava per l'accesso in località Fabiano

Proprietà del bene

- Di proprietà del soggetto proponente
- Non di proprietà del soggetto proponente ma di altro Ente Pubblico
- Di altra proprietà (singolo privato)
- Di altra proprietà (associazioni, enti, circoli, ecc.)

Fattibilità urbanistica del progetto

- Adeguato alle previsioni del Piano per il Parco
- Non adeguato alle previsioni del Piano per il Parco
- Adeguato alle previsioni del P.R.G.
- Non adeguato alle previsioni del P.R.G.

Previsioni del Piano per il Parco

Articolazione del territorio

- Zona di riserva integrale (A)
- Zona di riserva orientata (B1)
- Zona di riserva orientata (B2)
- Zona di protezione (C)
- Zona di promozione (D)
- Aree contigue centri edificati interclusi (CEI)
- Aree contigue di cava (ZCC)
- Aree contigue (AC)

Aree soggette a specifiche determinazioni

- Aree di interesse storico-culturale da recuperare
- Aree di riqualificazione insediativa
- Aree di reintegrazione paesistica (ARPA1)
- Aree di reintegrazione paesistica (ARPA2)
- Aree con attività estrattive soggette a piano di comparto

Fruizione sociale - Rete della fruizione

- Anello ferroviario "Treno nei parchi"
- Anello pedemontano
- Strada del Parco ed attraversamenti veicolari
- Viabilità di accesso al Parco
- Viabilità locale
- Viabilità locale a traffico controllato
- "Camminapuane" e percorso della dorsale
- Principali percorsi escursionistici
- Percorsi didattici

Fruizione sociale - Nodi della fruizione

- Porte del Parco
- Soglie del Parco
- Avamposti del Parco

- Parcheggi di attestamento
- Nodi di accesso escursionistico
- Centri per attività didattica e museale
- Aree attrezzate per la fruizione di risorse particolari
- Rifugi ed attività ricettive in quota
- Nuclei con servizi di supporto al sistema fruitivo

Programmi di valorizzazione in rete

- Reti ecologiche e riqualificazione ambientale (a1)
- Accessibilità e trasporti (a2)
- Fruizione e turismo (a3)

Programmi di valorizzazione territoriale

- Apuane meridionali. Panie, Prana e Matanna (b1)
- Il sistema dei paesaggi di cava. Forno e Resceto (b2)
- Apuane settentrionali. Sagro, Vinca, Orto di Donna e valle dell'Edron (b3)

Progetti integrati locali

- Castelnuovo Garfagnana (c1)
- Tre Fiumi (c2)
- Arni - Arnetola (c3)
- Piastramarina (c4)

Unità territoriali

- 1. Monte Prana, Monte Pigione
- 2. Alta Versilia
- 3. Alta valle della Turrte di Gallicano
- 4. Panie, Monte Sumbra
- 5. Monte Altissimo, Arni
- 6. Alte Valli del Fiume Edron
- 7. Monte Pisanino
- 8. Alte Valli del Fiume Frigido
- 9. Monte Sagro

PRINCIPALE FONTE DI FINANZIAMENTO

non identificato

Quadro economico di massima

Voci di spesa	Ammontare
lavori (Euro)	500.000
I.V.A. 20 % (Euro)	100.000
oneri espropri (Euro)	100.000
oneri e spese tecniche (Euro)	25.000
	0
TOTALE	725.000

Quadro finanziario complessivo

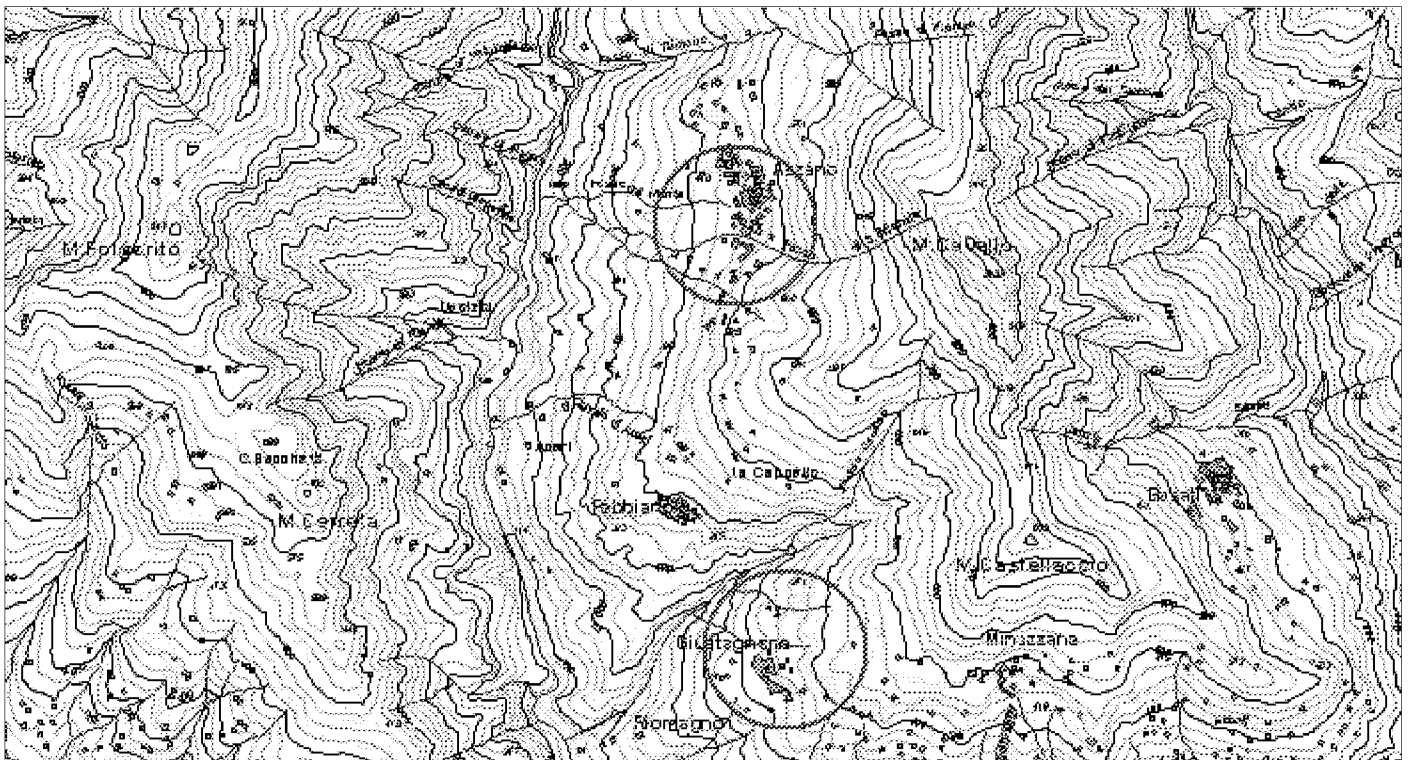
Soggetto erogante	Ammontare
	0
	0
	0
	0
TOTALE	0



Titolo dell'intervento		
realizzazione nuovi parcheggi		
Comune	Località	
Seravezza	Azzano, Giustagnana	
Soggetto capofila/ Titolare finanziamento/ Stazione appaltante		
Amministrazione Comunale		
altri Sogg. coinvolti		
<input type="checkbox"/> Provincia	<input type="checkbox"/> Agenzia Regionale	
<input type="checkbox"/> Comune	<input type="checkbox"/> Associazione ambientalista	
<input type="checkbox"/> Comunità Montana		
TIPOLOGIA D'INTERVENTO		
<input checked="" type="checkbox"/> Nuovo	<input type="checkbox"/> Completamento con nuovo lotto funzionale	<input type="checkbox"/> Completamento di lotto non funzionale
SCHEMA FINANZIARIO RIASSUNTIVO		
Fonte dei finanziamenti	Ammontare	
Definizione del progetto		
<input checked="" type="checkbox"/>	Nessun progetto	
<input type="checkbox"/>	Studio di fattibilità	
<input type="checkbox"/>	Progetto preliminare	
<input type="checkbox"/>	Progetto definitivo	
<input type="checkbox"/>	Progetto esecutivo	
Stato di definizione dell'intervento		
<input type="checkbox"/>	In corso di approvazione	
<input type="checkbox"/>	Approvato	
<input type="checkbox"/>	Finanziato	
<input type="checkbox"/>	In corso di attuazione	

Tipologia intervento - N° e titolo					
<input checked="" type="checkbox"/>	1	Strutture ed infrastrutture di servizio ed innovative	<input type="checkbox"/>	4	Siti di cava, ravaneti e discariche
<input type="checkbox"/>	2	Interventi paesistici, risanamento, recupero ambientale e riqualificazione	<input type="checkbox"/>	5	Paesaggi storici ed interventi di recupero degli insediamenti antichi
<input type="checkbox"/>	3	Gestione acque ed opere idrauliche	<input type="checkbox"/>	6	Percorsi ed itinerari attrezzati per fruizione turistica

identificazione cartografica e/o eventuale fotografia



ELEMENTI DELLA TIPOLOGIA D'INTERVENTO

n° 1

- Realizzazione e miglioramento strade rurali
- Lavori di realizzazione o completamento delle opere di urbanizzazione primaria ed indotta
- Realizzazione di strutture complementari alle attività turistiche
- Realizzazione di strutture funzionali alla fruibilità dell'area
- Adeguamento segnaletica turistica in genere
- Adeguamento di immobili da adibire a sedi museali
- Adeguamento immobili da adibire a strutture ricettive
- Adeguamento immobili da adibire a strutture funzionali al Parco
- Realizzazione di segnaletica stradale
- Acquisto e ristrutturazione edifici
- Energia da fonti rinnovabili
- Gestione rifiuti ed acque reflue
- Innovazione tecnologica

n° 2

- Recupero aree di pregio
- Interventi sulle foreste degradate
- Ricostituzione foreste distrutte da incendi od altro evento calamitoso
- Assetto idrogeologico
- Interventi sul paesaggio agricolo-forestale
- Valorizzazione geositi

n° 3

- Realizzazione , potenziamento e miglioramento acquedotti rurali
- Regimazione delle acque superficiali
- Manutenzione straordinaria opere idrauliche nei corsi d'acqua
- Interventi per valorizzazione e gestione acque oligominerali

n° 4

- Bonifica e recupero ambientale fronti di escavazione
- Bonifica e recupero ambientale dei ravaneti
- Opere di infrastrutturazione e servizi connessi
- Recupero sito di cava con finalità fruibili, didattiche, documentarie, Storiche
- Attività connesse alla attività estrattiva

n° 5

- Recupero singoli manufatti
- Allestimento parchi minerario-archeologici
- Restauro di immobili di valore storico - culturale
- Recupero tessuti e insediamenti storici concentrati
- Recupero tessuti e insediamenti storici sparsi

n° 6

- Adeguamento, ampliamento e realizzazione itinerari attrezzati per turismo naturalistico, trekking a piedi in bicicletta, a cavallo
- Realizzazione di segnaletica idonea per percorsi escursionistici
- Ripristino sentieristica già esistente

DESCRIZIONE DELL'INTERVENTO

L'intervento interessa la realizzazione di un nuovi parcheggi a servizio degli abitati montani di Azzano e Giustagnana, in parte attraverso la sistemazione e la messa in sicurezza di aree già esistenti e già parzialmente utilizzate in forma spontanea come parcheggi, ed in parte attraverso il reperimento di nuove aree e la loro relativa sistemazione a parcheggi pubblici.

Proprietà del bene

- Di proprietà del soggetto proponente
- Non di proprietà del soggetto proponente ma di altro Ente Pubblico
- Di altra proprietà (singolo privato)
- Di altra proprietà (associazioni, enti, circoli, ecc.)

Fattibilità urbanistica del progetto

- Adeguato alle previsioni del Piano per il Parco
- Non adeguato alle previsioni del Piano per il Parco
- Adeguato alle previsioni del P.R.G.
- Non adeguato alle previsioni del P.R.G.

Previsioni del Piano per il Parco

Articolazione del territorio

- Zona di riserva integrale (A)
- Zona di riserva orientata (B1)
- Zona di riserva orientata (B2)
- Zona di protezione (C)
- Zona di promozione (D)
- Aree contigue centri edificati interclusi (CEI)
- Aree contigue di cava (ZCC)
- Aree contigue (AC)

Aree soggette a specifiche determinazioni

- Aree di interesse storico-culturale da recuperare
- Aree di riqualificazione insediativa
- Aree di reintegrazione paesistica (ARPA1)
- Aree di reintegrazione paesistica (ARPA2)
- Aree con attività estrattive soggette a piano di comparto

Fruizione sociale - Rete della fruizione

- Anello ferroviario "Treno nei parchi"
- Anello pedemontano
- Strada del Parco ed attraversamenti veicolari
- Viabilità di accesso al Parco
- Viabilità locale
- Viabilità locale a traffico controllato
- "Camminapuane" e percorso della dorsale
- Principali percorsi escursionistici
- Percorsi didattici

Fruizione sociale - Nodi della fruizione

- Porte del Parco
- Soglie del Parco
- Avamposti del Parco

- Parcheggi di attestamento
- Nodi di accesso escursionistico
- Centri per attività didattica e museale
- Aree attrezzate per la fruizione di risorse particolari
- Rifugi ed attività ricettive in quota
- Nuclei con servizi di supporto al sistema fruitivo

Programmi di valorizzazione in rete

- Reti ecologiche e riqualificazione ambientale (a1)
- Accessibilità e trasporti (a2)
- Fruizione e turismo (a3)

Programmi di valorizzazione territoriale

- Apuane meridionali. Panie, Prana e Matanna (b1)
- Il sistema dei paesaggi di cava. Forno e Resceto (b2)
- Apuane settentrionali. Sagro, Vinca, Orto di Donna e valle dell'Edron (b3)

Progetti integrati locali

- Castelnuovo Garfagnana (c1)
- Tre Fiumi (c2)
- Arni - Arnetola (c3)
- Piastramarina (c4)

Unità territoriali

- 1. Monte Prana, Monte Pigione
- 2. Alta Versilia
- 3. Alta valle della Turrte di Gallicano
- 4. Panie, Monte Sumbra
- 5. Monte Altissimo, Arni
- 6. Alte Valli del Fiume Edron
- 7. Monte Pisanino
- 8. Alte Valli del Fiume Frigido
- 9. Monte Sagro

PRINCIPALE FONTE DI FINANZIAMENTO

non identificato

Quadro economico di massima

Voci di spesa	Ammontare
lavori (Euro)	300.000
I.V.A. 10 % (Euro)	30.000
espropri (Euro)	100.000
oneri e spese tecniche (Euro)	15.000
	0
TOTALE	445.000

Quadro finanziario complessivo

Soggetto erogante	Ammontare
	0
	0
	0
	0
TOTALE	0



Titolo dell'intervento

riqualificazione urbana di Piazza Carducci

Comune Seravezza **Località** Seravezza

Soggetto capofila/ Titolare finanziamento/ Stazione appaltante
 Amministrazione Comunale

altri Sogg. coinvolti

Provincia Agenzia Regionale
 Comune Associazione ambientalista
 Comunità Montana

TIPOLOGIA D'INTERVENTO

Nuovo Completamento con nuovo lotto funzionale Completamento di lotto non funzionale

SCHEMA FINANZIARIO RIASSUNTIVO

Fonte dei finanziamenti	Ammontare

Definizione del progetto

Nessun progetto
 Studio di fattibilità
 Progetto preliminare
 Progetto definitivo
 Progetto esecutivo

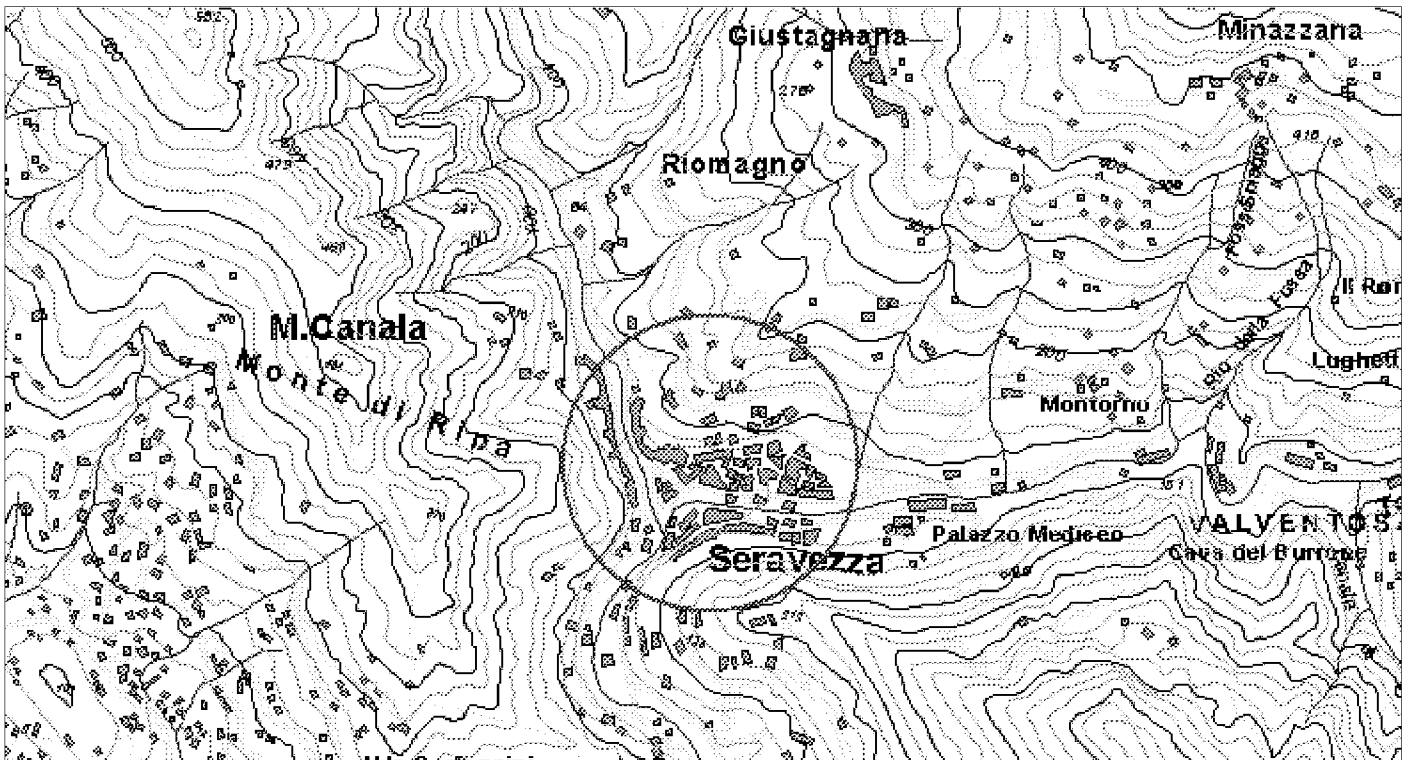
Stato di definizione dell'intervento

In corso di approvazione
 Approvato
 Finanziato
 In corso di attuazione

Tipologia intervento - N° e titolo

<input type="checkbox"/> 1	Strutture ed infrastrutture di servizio ed innovative	<input type="checkbox"/> 4	Siti di cava, ravaneti e discariche
<input type="checkbox"/> 2	Interventi paesistici, risanamento, recupero ambientale e riqualificazione	<input checked="" type="checkbox"/> 5	Paesaggi storici ed interventi di recupero degli insediamenti antichi
<input type="checkbox"/> 3	Gestione acque ed opere idrauliche	<input type="checkbox"/> 6	Percorsi ed itinerari attrezzati per fruizione turistica

identificazione cartografica e/o eventuale fotografia



ELEMENTI DELLA TIPOLOGIA D'INTERVENTO

n° 1

- Realizzazione e miglioramento strade rurali
- Lavori di realizzazione o completamento delle opere di urbanizzazione primaria ed indotta
- Realizzazione di strutture complementari alle attività turistiche
- Realizzazione di strutture funzionali alla fruibilità dell'area
- Adeguamento segnaletica turistica in genere
- Adeguamento di immobili da adibire a sedi museali
- Adeguamento immobili da adibire a strutture ricettive
- Adeguamento immobili da adibire a strutture funzionali al Parco
- Realizzazione di segnaletica stradale
- Acquisto e ristrutturazione edifici
- Energia da fonti rinnovabili
- Gestione rifiuti ed acque reflue
- Innovazione tecnologica

n° 3

- Realizzazione , potenziamento e miglioramento acquedotti rurali
- Regimazione delle acque superficiali
- Manutenzione straordinaria opere idrauliche nei corsi d'acqua
- Interventi per valorizzazione e gestione acque oligominerali

n° 4

- Bonifica e recupero ambientale fronti di escavazione
- Bonifica e recupero ambientale dei ravaneti
- Opere di infrastrutturazione e servizi connessi
- Recupero sito di cava con finalità fruibili, didattiche, documentarie, Storiche
- Attività connesse alla attività estrattiva

n° 5

- Recupero singoli manufatti
- Allestimento parchi minerario-archeologici
- Restauro di immobili di valore storico - culturale
- Recupero tessuti e insediamenti storici concentrati
- Recupero tessuti e insediamenti storici sparsi

n° 6

- Adeguamento, ampliamento e realizzazione itinerari attrezzati per turismo naturalistico, trekking a piedi in bicicletta, a cavallo
- Realizzazione di segnaletica idonea per percorsi escursionistici
- Ripristino sentieristica già esistente

n° 2

- Recupero aree di pregio
- Interventi sulle foreste degradate
- Ricostituzione foreste distrutte da incendi od altro evento calamitoso
- Assetto idrogeologico
- Interventi sul paesaggio agricolo-forestale
- Valorizzazione geositi

DESCRIZIONE DELL'INTERVENTO

intervento interessante opere varie di riqualificazione dello spazio pubblico urbano e di rifacimento/risistemazione del relativo arredo urbano

Proprietà del bene

- Di proprietà del soggetto proponente
- Non di proprietà del soggetto proponente ma di altro Ente Pubblico
- Di altra proprietà (singolo privato)
- Di altra proprietà (associazioni, enti, circoli, ecc.)

Fattibilità urbanistica del progetto

- Adeguato alle previsioni del Piano per il Parco
- Non adeguato alle previsioni del Piano per il Parco
- Adeguato alle previsioni del P.R.G.
- Non adeguato alle previsioni del P.R.G.

Previsioni del Piano per il Parco

Articolazione del territorio

- Zona di riserva integrale (A)
- Zona di riserva orientata (B1)
- Zona di riserva orientata (B2)
- Zona di protezione (C)
- Zona di promozione (D)
- Aree contigue centri edificati interclusi (CEI)
- Aree contigue di cava (ZCC)
- Aree contigue (AC)

Aree soggette a specifiche determinazioni

- Aree di interesse storico-culturale da recuperare
- Aree di riqualificazione insediativa
- Aree di reintegrazione paesistica (ARPA1)
- Aree di reintegrazione paesistica (ARPA2)
- Aree con attività estrattive soggette a piano di comparto

Fruizione sociale - Rete della fruizione

- Anello ferroviario "Treno nei parchi"
- Anello pedemontano
- Strada del Parco ed attraversamenti veicolari
- Viabilità di accesso al Parco
- Viabilità locale
- Viabilità locale a traffico controllato
- "Camminapuane" e percorso della dorsale
- Principali percorsi escursionistici
- Percorsi didattici

Fruizione sociale - Nodi della fruizione

- Porte del Parco
- Soglie del Parco
- Avamposti del Parco

- Parcheggi di attestamento
- Nodi di accesso escursionistico
- Centri per attività didattica e museale
- Aree attrezzate per la fruizione di risorse particolari
- Rifugi ed attività ricettive in quota
- Nuclei con servizi di supporto al sistema fruitivo

Programmi di valorizzazione in rete

- Reti ecologiche e riqualificazione ambientale (a1)
- Accessibilità e trasporti (a2)
- Fruizione e turismo (a3)

Programmi di valorizzazione territoriale

- Apuane meridionali. Panie, Prana e Matanna (b1)
- Il sistema dei paesaggi di cava. Forno e Resceto (b2)
- Apuane settentrionali. Sagro, Vinca, Orto di Donna e valle dell'Edron (b3)

Progetti integrati locali

- Castelnuovo Garfagnana (c1)
- Tre Fiumi (c2)
- Arni - Arnetola (c3)
- Piastramarina (c4)

Unità territoriali

- 1. Monte Prana, Monte Pigione
- 2. Alta Versilia
- 3. Alta valle della Turrte di Gallicano
- 4. Panie, Monte Sumbra
- 5. Monte Altissimo, Arni
- 6. Alte Valli del Fiume Edron
- 7. Monte Pisanino
- 8. Alte Valli del Fiume Frigido
- 9. Monte Sagro

PRINCIPALE FONTE DI FINANZIAMENTO

non identificato

Quadro economico di massima

Voci di spesa	Ammontare
lavori (Euro)	825.000
I.V.A. 20 % (Euro)	165.000
oneri e spese tecniche (Euro)	110.000
	0
	0
TOTALE	1.100.000

Quadro finanziario complessivo

Soggetto erogante	Ammontare
Comune di Seravezza (Euro)	25.000
	0
	0
	0
TOTALE	25.000



Titolo dell'intervento

adeguamento segnaletica stradale turistico-escursionistica

Comune Seravezza **Località** frazioni montane

Soggetto capofila/ Titolare finanziamento/ Stazione appaltante
Amministrazione Comunale

altri Sogg. coinvolti

Provincia Agenzia Regionale
 Comune Associazione ambientalista
 Comunità Montana

TIPOLOGIA D'INTERVENTO

Nuovo Completamento con nuovo lotto funzionale Completamento di lotto non funzionale

SCHEMA FINANZIARIO RIASSUNTIVO

Fonte dei finanziamenti	Ammontare

Definizione del progetto

Nessun progetto
 Studio di fattibilità
 Progetto preliminare
 Progetto definitivo
 Progetto esecutivo

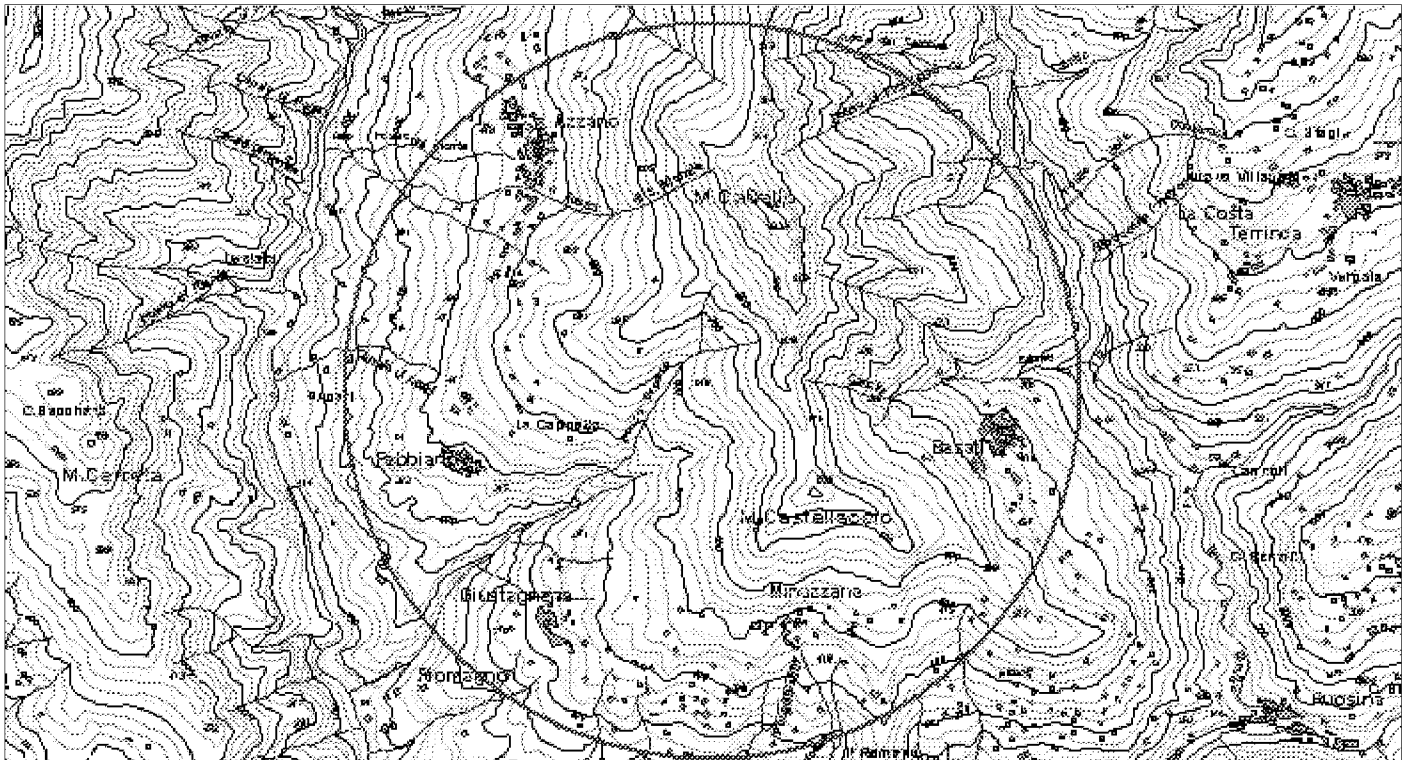
Stato di definizione dell'intervento

In corso di approvazione
 Approvato
 Finanziato
 In corso di attuazione

Tipologia intervento - N° e titolo

<input checked="" type="checkbox"/> 1	Strutture ed infrastrutture di servizio ed innovative	<input type="checkbox"/> 4	Siti di cava, ravaneti e discariche
<input type="checkbox"/> 2	Interventi paesistici, risanamento, recupero ambientale e riqualificazione	<input type="checkbox"/> 5	Paesaggi storici ed interventi di recupero degli insediamenti antichi
<input type="checkbox"/> 3	Gestione acque ed opere idrauliche	<input checked="" type="checkbox"/> 6	Percorsi ed itinerari attrezzati per fruizione turistica

identificazione cartografica e/o eventuale fotografia



ELEMENTI DELLA TIPOLOGIA D'INTERVENTO

n° 1

- Realizzazione e miglioramento strade rurali
- Lavori di realizzazione o completamento delle opere di urbanizzazione primaria ed indotta
- Realizzazione di strutture complementari alle attività turistiche
- Realizzazione di strutture funzionali alla fruibilità dell'area
- Adeguamento segnaletica turistica in genere
- Adeguamento di immobili da adibire a sedi museali
- Adeguamento immobili da adibire a strutture ricettive
- Adeguamento immobili da adibire a strutture funzionali al Parco
- Realizzazione di segnaletica stradale
- Acquisto e ristrutturazione edifici
- Energia da fonti rinnovabili
- Gestione rifiuti ed acque reflue
- Innovazione tecnologica

n° 2

- Recupero aree di pregio
- Interventi sulle foreste degradate
- Ricostituzione foreste distrutte da incendi od altro evento calamitoso
- Assetto idrogeologico
- Interventi sul paesaggio agricolo-forestale
- Valorizzazione geositi

n° 3

- Realizzazione , potenziamento e miglioramento acquedotti rurali
- Regimazione delle acque superficiali
- Manutenzione straordinaria opere idrauliche nei corsi d'acqua
- Interventi per valorizzazione e gestione acque oligominerali

n° 4

- Bonifica e recupero ambientale fronti di escavazione
- Bonifica e recupero ambientale dei ravaneti
- Opere di infrastrutturazione e servizi connessi
- Recupero sito di cava con finalità fruibili, didattiche, documentarie, Storiche
- Attività connesse alla attività estrattiva

n° 5

- Recupero singoli manufatti
- Allestimento parchi minerario-archeologici
- Restauro di immobili di valore storico - culturale
- Recupero tessuti e insediamenti storici concentrati
- Recupero tessuti e insediamenti storici sparsi

n° 6

- Adeguamento, ampliamento e realizzazione itinerari attrezzati per turismo naturalistico, trekking a piedi in bicicletta, a cavallo
- Realizzazione di segnaletica idonea per percorsi escursionistici
- Ripristino sentieristica già esistente

DESCRIZIONE DELL'INTERVENTO

Proprietà del bene

- Di proprietà del soggetto proponente
- Non di proprietà del soggetto proponente ma di altro Ente Pubblico
- Di altra proprietà (singolo privato)
- Di altra proprietà (associazioni, enti, circoli, ecc.)

Fattibilità urbanistica del progetto

- Adeguato alle previsioni del Piano per il Parco
- Non adeguato alle previsioni del Piano per il Parco
- Adeguato alle previsioni del P.R.G.
- Non adeguato alle previsioni del P.R.G.

Previsioni del Piano per il Parco

Articolazione del territorio

- Zona di riserva integrale (A)
- Zona di riserva orientata (B1)
- Zona di riserva orientata (B2)
- Zona di protezione (C)
- Zona di promozione (D)
- Aree contigue centri edificati interclusi (CEI)
- Aree contigue di cava (ZCC)
- Aree contigue (AC)

Aree soggette a specifiche determinazioni

- Aree di interesse storico-culturale da recuperare
- Aree di riqualificazione insediativa
- Aree di reintegrazione paesistica (ARPA1)
- Aree di reintegrazione paesistica (ARPA2)
- Aree con attività estrattive soggette a piano di comparto

Fruizione sociale - Rete della fruizione

- Anello ferroviario "Treno nei parchi"
- Anello pedemontano
- Strada del Parco ed attraversamenti veicolari
- Viabilità di accesso al Parco
- Viabilità locale
- Viabilità locale a traffico controllato
- "Camminapuane" e percorso della dorsale
- Principali percorsi escursionistici
- Percorsi didattici

Fruizione sociale - Nodi della fruizione

- Porte del Parco
- Soglie del Parco
- Avamposti del Parco

- Parcheggi di attestamento
- Nodi di accesso escursionistico
- Centri per attività didattica e museale
- Aree attrezzate per la fruizione di risorse particolari
- Rifugi ed attività ricettive in quota
- Nuclei con servizi di supporto al sistema fruitivo

Programmi di valorizzazione in rete

- Reti ecologiche e riqualificazione ambientale (a1)
- Accessibilità e trasporti (a2)
- Fruizione e turismo (a3)

Programmi di valorizzazione territoriale

- Apuane meridionali. Panie, Prana e Matanna (b1)
- Il sistema dei paesaggi di cava. Forno e Resceto (b2)
- Apuane settentrionali. Sagro, Vinca, Orto di Donna e valle dell'Edron (b3)

Progetti integrati locali

- Castelnuovo Garfagnana (c1)
- Tre Fiumi (c2)
- Arni - Arnetola (c3)
- Piastramarina (c4)

Unità territoriali

- 1. Monte Prana, Monte Pigione
- 2. Alta Versilia
- 3. Alta valle della Turrice di Gallicano
- 4. Panie, Monte Sumbra
- 5. Monte Altissimo, Arni
- 6. Alte Valli del Fiume Edron
- 7. Monte Pisanino
- 8. Alte Valli del Fiume Frigido
- 9. Monte Sagro

PRINCIPALE FONTE DI FINANZIAMENTO

non identificato

Quadro economico di massima

Voci di spesa	Ammontare
lavori e forniture (Euro)	141.666
I.V.A. 20 % (Euro)	28.334
	0
	0
	0
TOTALE	170.000

Quadro finanziario complessivo

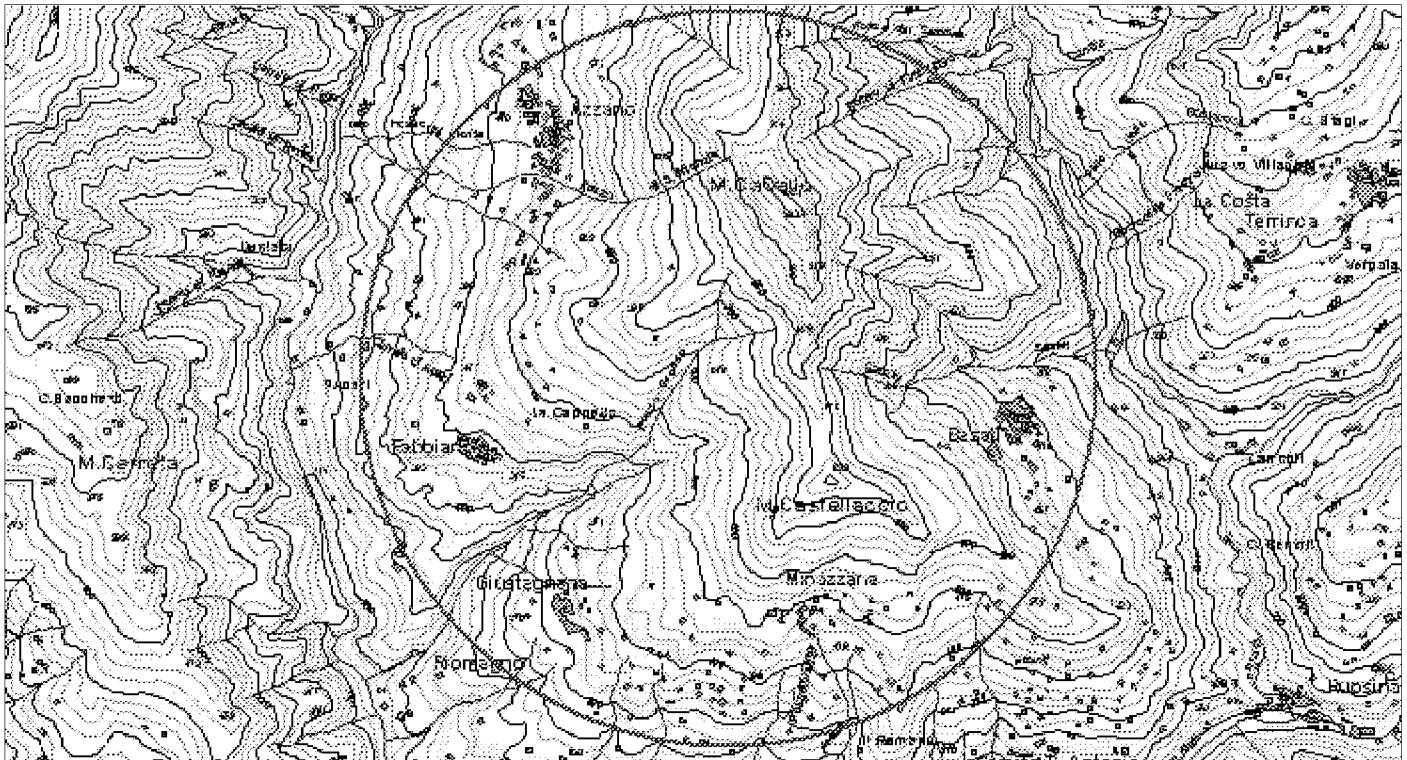
Soggetto erogante	Ammontare
Comune di Seravezza (Euro)	25.000
	0
	0
	0
TOTALE	25.000



Titolo dell'intervento	
riqualificazione illuminazione pubblica	
Comune	Località
Seravezza	frazioni montane
Soggetto capofila/ Titolare finanziamento/ Stazione appaltante	
Amministrazione Comunale	
altri Sogg. coinvolti	<input type="checkbox"/> Provincia <input type="checkbox"/> Agenzia Regionale <input type="checkbox"/> Comune <input type="checkbox"/> Associazione ambientalista <input type="checkbox"/> Comunità Montana
TIPOLOGIA D'INTERVENTO	
<input checked="" type="checkbox"/> Nuovo	<input type="checkbox"/> Completamento con nuovo lotto funzionale <input type="checkbox"/> Completamento di lotto non funzionale
SCHEMA FINANZIARIO RIASSUNTIVO	
Fonte dei finanziamenti	Ammontare
Definizione del progetto	
<input checked="" type="checkbox"/>	Nessun progetto
<input type="checkbox"/>	Studio di fattibilità
<input type="checkbox"/>	Progetto preliminare
<input type="checkbox"/>	Progetto definitivo
<input type="checkbox"/>	Progetto esecutivo
Stato di definizione dell'intervento	
<input type="checkbox"/>	In corso di approvazione
<input type="checkbox"/>	Approvato
<input type="checkbox"/>	Finanziato
<input type="checkbox"/>	In corso di attuazione

Tipologia intervento - N° e titolo	
<input checked="" type="checkbox"/> 1	Strutture ed infrastrutture di servizio ed innovative
<input type="checkbox"/> 2	Interventi paesistici, risanamento, recupero ambientale e riqualificazione
<input type="checkbox"/> 3	Gestione acque ed opere idrauliche
<input type="checkbox"/> 4	Siti di cava, ravaneti e discariche
<input type="checkbox"/> 5	Paesaggi storici ed interventi di recupero degli insediamenti antichi
<input type="checkbox"/> 6	Percorsi ed itinerari attrezzati per fruizione turistica

identificazione cartografica e/o eventuale fotografia



ELEMENTI DELLA TIPOLOGIA D'INTERVENTO

n° 1

- Realizzazione e miglioramento strade rurali
- Lavori di realizzazione o completamento delle opere di urbanizzazione primaria ed indotta
- Realizzazione di strutture complementari alle attività turistiche
- Realizzazione di strutture funzionali alla fruibilità dell'area
- Adeguamento segnaletica turistica in genere
- Adeguamento di immobili da adibire a sedi museali
- Adeguamento immobili da adibire a strutture ricettive
- Adeguamento immobili da adibire a strutture funzionali al Parco
- Realizzazione di segnaletica stradale
- Acquisto e ristrutturazione edifici
- Energia da fonti rinnovabili
- Gestione rifiuti ed acque reflue
- Innovazione tecnologica

n° 2

- Recupero aree di pregio
- Interventi sulle foreste degradate
- Ricostituzione foreste distrutte da incendi od altro evento calamitoso
- Assetto idrogeologico
- Interventi sul paesaggio agricolo-forestale
- Valorizzazione geositi

n° 3

- Realizzazione , potenziamento e miglioramento acquedotti rurali
- Regimazione delle acque superficiali
- Manutenzione straordinaria opere idrauliche nei corsi d'acqua
- Interventi per valorizzazione e gestione acque oligominerali

n° 4

- Bonifica e recupero ambientale fronti di escavazione
- Bonifica e recupero ambientale dei ravaneti
- Opere di infrastrutturazione e servizi connessi
- Recupero sito di cava con finalità fruibili, didattiche, documentarie, Storiche
- Attività connesse alla attività estrattiva

n° 5

- Recupero singoli manufatti
- Allestimento parchi minerario-archeologici
- Restauro di immobili di valore storico - culturale
- Recupero tessuti e insediamenti storici concentrati
- Recupero tessuti e insediamenti storici sparsi

n° 6

- Adeguamento, ampliamento e realizzazione itinerari attrezzati per turismo naturalistico, trekking a piedi in bicicletta, a cavallo
- Realizzazione di segnaletica idonea per percorsi escursionistici
- Ripristino sentieristica già esistente

DESCRIZIONE DELL'INTERVENTO

Trattasi di un progetto di adeguamento e riqualificazione degli impianti di illuminazione pubblica delle frazioni montane con particolare attenzione alla valorizzazione dei centri storici e dei manufatti più antichi; le opere comprendono: l'installazione di corpi illuminanti in stile, di fasci luminosi orientati e con dispositivi atti a contenere la diffusione dell'inquinamento luminoso, la messa a norma delle linee di alimentazione.

Proprietà del bene

- Di proprietà del soggetto proponente
- Non di proprietà del soggetto proponente ma di altro Ente Pubblico
- Di altra proprietà (singolo privato)
- Di altra proprietà (associazioni, enti, circoli, ecc.)

Fattibilità urbanistica del progetto

- Adeguato alle previsioni del Piano per il Parco
- Non adeguato alle previsioni del Piano per il Parco
- Adeguato alle previsioni del P.R.G.
- Non adeguato alle previsioni del P.R.G.

Previsioni del Piano per il Parco

Articolazione del territorio

- Zona di riserva integrale (A)
- Zona di riserva orientata (B1)
- Zona di riserva orientata (B2)
- Zona di protezione (C)
- Zona di promozione (D)
- Aree contigue centri edificati interclusi (CEI)
- Aree contigue di cava (ZCC)
- Aree contigue (AC)

Aree soggette a specifiche determinazioni

- Aree di interesse storico-culturale da recuperare
- Aree di riqualificazione insediativa
- Aree di reintegrazione paesistica (ARPA1)
- Aree di reintegrazione paesistica (ARPA2)
- Aree con attività estrattive soggette a piano di comparto

Fruizione sociale - Rete della fruizione

- Anello ferroviario "Treno nei parchi"
- Anello pedemontano
- Strada del Parco ed attraversamenti veicolari
- Viabilità di accesso al Parco
- Viabilità locale
- Viabilità locale a traffico controllato
- "Camminapuane" e percorso della dorsale
- Principali percorsi escursionistici
- Percorsi didattici

Fruizione sociale - Nodi della fruizione

- Porte del Parco
- Soglie del Parco
- Avamposti del Parco

- Parcheggi di attestamento
- Nodi di accesso escursionistico
- Centri per attività didattica e museale
- Aree attrezzate per la fruizione di risorse particolari
- Rifugi ed attività ricettive in quota
- Nuclei con servizi di supporto al sistema fruitivo

Programmi di valorizzazione in rete

- Reti ecologiche e riqualificazione ambientale (a1)
- Accessibilità e trasporti (a2)
- Fruizione e turismo (a3)

Programmi di valorizzazione territoriale

- Apuane meridionali. Panie, Prana e Matanna (b1)
- Il sistema dei paesaggi di cava. Forno e Resceto (b2)
- Apuane settentrionali. Sagro, Vinca, Orto di Donna e valle dell'Edron (b3)

Progetti integrati locali

- Castelnuovo Garfagnana (c1)
- Tre Fiumi (c2)
- Arni - Arnetola (c3)
- Piastramarina (c4)

Unità territoriali

- 1. Monte Prana, Monte Pigione
- 2. Alta Versilia
- 3. Alta valle della Turrte di Gallicano
- 4. Panie, Monte Sumbra
- 5. Monte Altissimo, Arni
- 6. Alte Valli del Fiume Edron
- 7. Monte Pisanino
- 8. Alte Valli del Fiume Frigido
- 9. Monte Sagro

PRINCIPALE FONTE DI FINANZIAMENTO

non identificato

Quadro economico di massima

Voci di spesa	Ammontare
lavori e forniture (Euro)	216.666
I.V.A. 20 % (Euro)	43.334
	0
	0
	0
TOTALE	260.000

Quadro finanziario complessivo

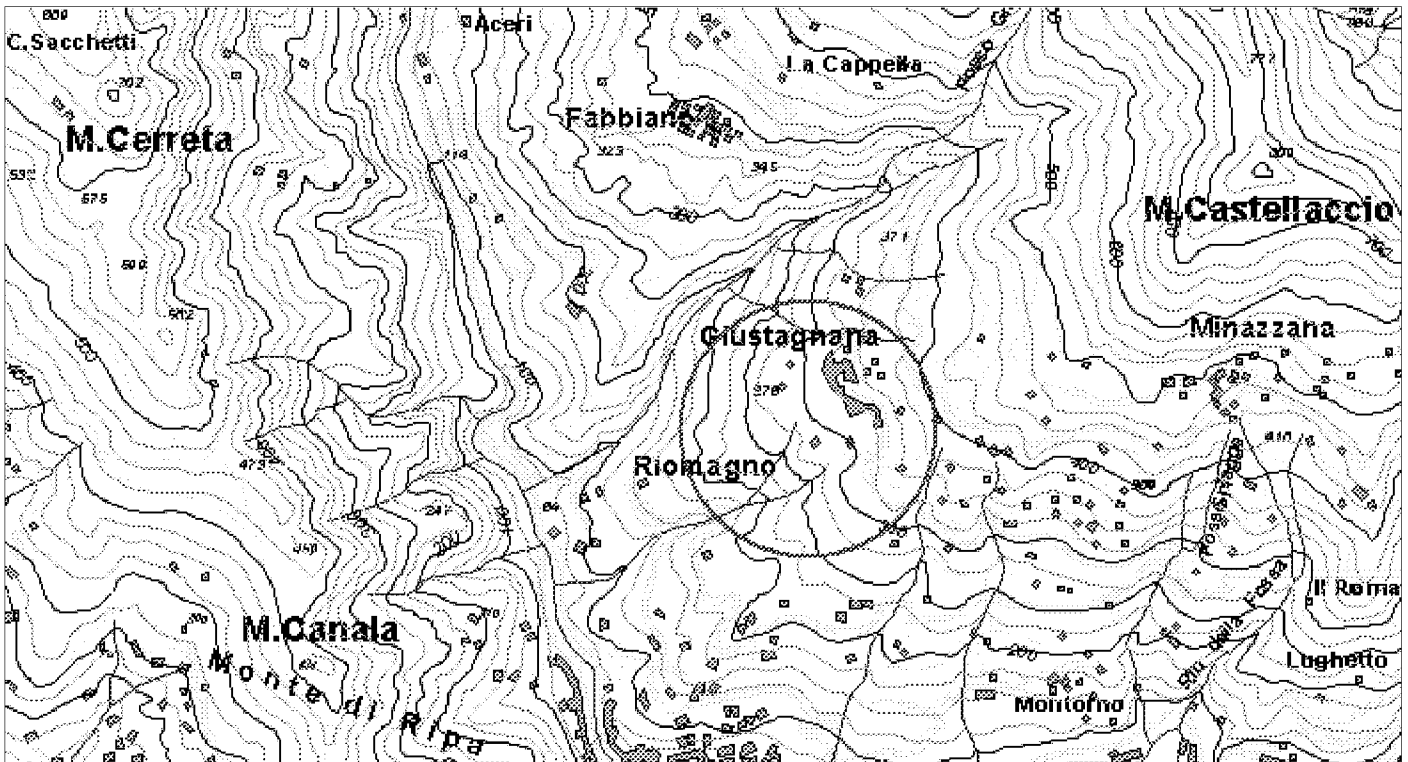
Soggetto erogante	Ammontare
	0
	0
	0
	0
TOTALE	0



Titolo dell'intervento	
realizzazione nuova viabilità	
Comune	Località
Seravezza	Giustagnana
Soggetto capofila/ Titolare finanziamento/ Stazione appaltante	
Amministrazione Comunale	
altri Sogg. coinvolti	<input type="checkbox"/> Provincia <input type="checkbox"/> Agenzia Regionale <input type="checkbox"/> Comune <input type="checkbox"/> Associazione ambientalista <input type="checkbox"/> Comunità Montana
TIPOLOGIA D'INTERVENTO	
<input checked="" type="checkbox"/> Nuovo	<input type="checkbox"/> Completamento con nuovo lotto funzionale <input type="checkbox"/> Completamento di lotto non funzionale
SCHEMA FINANZIARIO RIASSUNTIVO	
Fonte dei finanziamenti	Ammontare
<input type="text"/>	<input type="text"/>
<input type="text"/>	<input type="text"/>
Definizione del progetto	
<input checked="" type="checkbox"/> Nessun progetto <input type="checkbox"/> Studio di fattibilità <input type="checkbox"/> Progetto preliminare <input type="checkbox"/> Progetto definitivo <input type="checkbox"/> Progetto esecutivo	
Stato di definizione dell'intervento	
<input type="checkbox"/> In corso di approvazione <input type="checkbox"/> Approvato <input type="checkbox"/> Finanziato <input type="checkbox"/> In corso di attuazione	

Tipologia intervento - N° e titolo			
<input checked="" type="checkbox"/> 1	Strutture ed infrastrutture di servizio ed innovative	<input type="checkbox"/> 4	Siti di cava, ravaneti e discariche
<input type="checkbox"/> 2	Interventi paesistici, risanamento, recupero ambientale e riqualificazione	<input type="checkbox"/> 5	Paesaggi storici ed interventi di recupero degli insediamenti antichi
<input type="checkbox"/> 3	Gestione acque ed opere idrauliche	<input type="checkbox"/> 6	Percorsi ed itinerari attrezzati per fruizione turistica

identificazione cartografica e/o eventuale fotografia



ELEMENTI DELLA TIPOLOGIA D'INTERVENTO

n° 1

- Realizzazione e miglioramento strade rurali
- Lavori di realizzazione o completamento delle opere di urbanizzazione primaria ed indotta
- Realizzazione di strutture complementari alle attività turistiche
- Realizzazione di strutture funzionali alla fruibilità dell'area
- Adeguamento segnaletica turistica in genere
- Adeguamento di immobili da adibire a sedi museali
- Adeguamento immobili da adibire a strutture ricettive
- Adeguamento immobili da adibire a strutture funzionali al Parco
- Realizzazione di segnaletica stradale
- Acquisto e ristrutturazione edifici
- Energia da fonti rinnovabili
- Gestione rifiuti ed acque reflue
- Innovazione tecnologica

n° 2

- Recupero aree di pregio
- Interventi sulle foreste degradate
- Ricostituzione foreste distrutte da incendi od altro evento calamitoso
- Assetto idrogeologico
- Interventi sul paesaggio agricolo-forestale
- Valorizzazione geositi

n° 3

- Realizzazione , potenziamento e miglioramento acquedotti rurali
- Regimazione delle acque superficiali
- Manutenzione straordinaria opere idrauliche nei corsi d'acqua
- Interventi per valorizzazione e gestione acque oligominerali

n° 4

- Bonifica e recupero ambientale fronti di escavazione
- Bonifica e recupero ambientale dei ravaneti
- Opere di infrastrutturazione e servizi connessi
- Recupero sito di cava con finalità fruibili, didattiche, documentarie, Storiche
- Attività connesse alla attività estrattiva

n° 5

- Recupero singoli manufatti
- Allestimento parchi minerario-archeologici
- Restauro di immobili di valore storico - culturale
- Recupero tessuti e insediamenti storici concentrati
- Recupero tessuti e insediamenti storici sparsi

n° 6

- Adeguamento, ampliamento e realizzazione itinerari attrezzati per turismo naturalistico, trekking a piedi in bicicletta, a cavallo
- Realizzazione di segnaletica idonea per percorsi escursionistici
- Ripristino sentieristica già esistente

DESCRIZIONE DELL'INTERVENTO

Trattasi di progetto per la realizzazione della nuova strada di accesso alla frazione di Giustagnana, come previsto dal vigente PRG.

Proprietà del bene

- Di proprietà del soggetto proponente
- Non di proprietà del soggetto proponente ma di altro Ente Pubblico
- Di altra proprietà (singolo privato)
- Di altra proprietà (associazioni, enti, circoli, ecc.)

Fattibilità urbanistica del progetto

- Adeguato alle previsioni del Piano per il Parco
- Non adeguato alle previsioni del Piano per il Parco
- Adeguato alle previsioni del P.R.G.
- Non adeguato alle previsioni del P.R.G.

Previsioni del Piano per il Parco

Articolazione del territorio

- Zona di riserva integrale (A)
- Zona di riserva orientata (B1)
- Zona di riserva orientata (B2)
- Zona di protezione (C)
- Zona di promozione (D)
- Aree contigue centri edificati interclusi (CEI)
- Aree contigue di cava (ZCC)
- Aree contigue (AC)

Aree soggette a specifiche determinazioni

- Aree di interesse storico-culturale da recuperare
- Aree di riqualificazione insediativa
- Aree di reintegrazione paesistica (ARPA1)
- Aree di reintegrazione paesistica (ARPA2)
- Aree con attività estrattive soggette a piano di comparto

Fruizione sociale - Rete della fruizione

- Anello ferroviario "Treno nei parchi"
- Anello pedemontano
- Strada del Parco ed attraversamenti veicolari
- Viabilità di accesso al Parco
- Viabilità locale
- Viabilità locale a traffico controllato
- "Camminapuane" e percorso della dorsale
- Principali percorsi escursionistici
- Percorsi didattici

Fruizione sociale - Nodi della fruizione

- Porte del Parco
- Soglie del Parco
- Avamposti del Parco

- Parcheggi di attestamento
- Nodi di accesso escursionistico
- Centri per attività didattica e museale
- Aree attrezzate per la fruizione di risorse particolari
- Rifugi ed attività ricettive in quota
- Nuclei con servizi di supporto al sistema fruitivo

Programmi di valorizzazione in rete

- Reti ecologiche e riqualificazione ambientale (a1)
- Accessibilità e trasporti (a2)
- Fruizione e turismo (a3)

Programmi di valorizzazione territoriale

- Apuane meridionali. Panie, Prana e Matanna (b1)
- Il sistema dei paesaggi di cava. Forno e Resceto (b2)
- Apuane settentrionali. Sagro, Vinca, Orto di Donna e valle dell'Edron (b3)

Progetti integrati locali

- Castelnuovo Garfagnana (c1)
- Tre Fiumi (c2)
- Arni - Arnetola (c3)
- Piastramarina (c4)

Unità territoriali

- 1. Monte Prana, Monte Pigione
- 2. Alta Versilia
- 3. Alta valle della Turrte di Gallicano
- 4. Panie, Monte Sumbra
- 5. Monte Altissimo, Arni
- 6. Alte Valli del Fiume Edron
- 7. Monte Pisanino
- 8. Alte Valli del Fiume Frigido
- 9. Monte Sagro

PRINCIPALE FONTE DI FINANZIAMENTO

non identificato

Quadro economico di massima

Voci di spesa	Ammontare
importi lavori, forniture, oneri tecnici (Euro)	183.333
I.V.A. 20 % (Euro)	36.667
	0
	0
	0
TOTALE	220.000

Quadro finanziario complessivo

Soggetto erogante	Ammontare
Comune di Seravezza (Euro)	100.000
	0
	0
	0
TOTALE	100.000



Titolo dell'intervento

miglioramento impianto di depurazione

Comune: Seravezza Località: Azzano

Soggetto capofila/ Titolare finanziamento/ Stazione appaltante
 Amministrazione Comunale

altri Sogg. coinvolti: Provincia Agenzia Regionale Comune Associazione ambientalista Comunità Montana

TIPOLOGIA D'INTERVENTO

Nuovo Completamento con nuovo lotto funzionale Completamento di lotto non funzionale

Schema Finanziario Riassuntivo

Fonte dei finanziamenti	Ammontare

Definizione del progetto

Nessun progetto
 Studio di fattibilità
 Progetto preliminare
 Progetto definitivo
 Progetto esecutivo

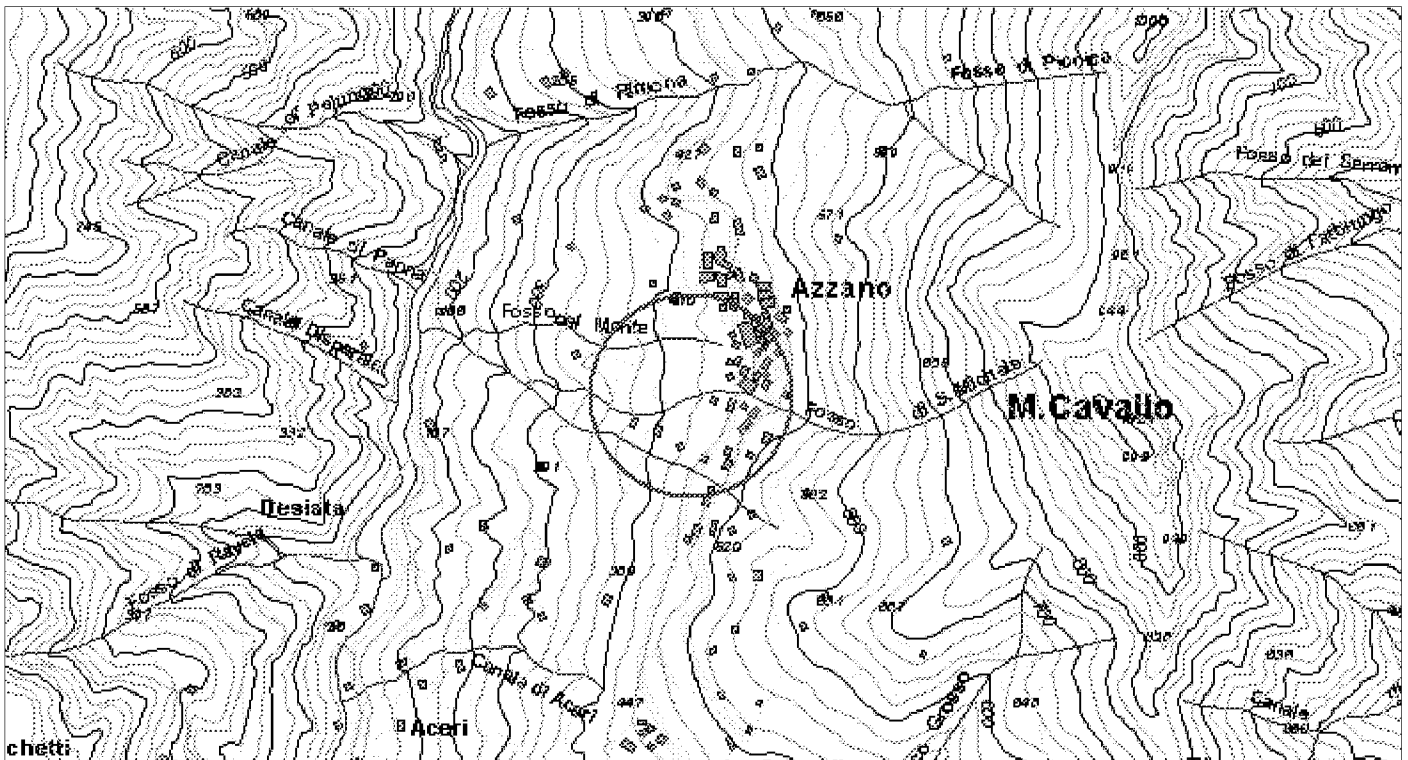
Stato di definizione dell'intervento

In corso di approvazione
 Approvato
 Finanziato
 In corso di attuazione

Tipologia intervento - N° e titolo

<input checked="" type="checkbox"/> 1	Strutture ed infrastrutture di servizio ed innovative	<input type="checkbox"/> 4	Siti di cava, ravaneti e discariche
<input type="checkbox"/> 2	Interventi paesistici, risanamento, recupero ambientale e riqualificazione	<input type="checkbox"/> 5	Paesaggi storici ed interventi di recupero degli insediamenti antichi
<input type="checkbox"/> 3	Gestione acque ed opere idrauliche	<input type="checkbox"/> 6	Percorsi ed itinerari attrezzati per fruizione turistica

identificazione cartografica e/o eventuale fotografia



ELEMENTI DELLA TIPOLOGIA D'INTERVENTO

n° 1

- Realizzazione e miglioramento strade rurali
- Lavori di realizzazione o completamento delle opere di urbanizzazione primaria ed indotta
- Realizzazione di strutture complementari alle attività turistiche
- Realizzazione di strutture funzionali alla fruibilità dell'area
- Adeguamento segnaletica turistica in genere
- Adeguamento di immobili da adibire a sedi museali
- Adeguamento immobili da adibire a strutture ricettive
- Adeguamento immobili da adibire a strutture funzionali al Parco
- Realizzazione di segnaletica stradale
- Acquisto e ristrutturazione edifici
- Energia da fonti rinnovabili
- Gestione rifiuti ed acque reflue
- Innovazione tecnologica

n° 2

- Recupero aree di pregio
- Interventi sulle foreste degradate
- Ricostituzione foreste distrutte da incendi od altro evento calamitoso
- Assetto idrogeologico
- Interventi sul paesaggio agricolo-forestale
- Valorizzazione geositi

n° 3

- Realizzazione , potenziamento e miglioramento acquedotti rurali
- Regimazione delle acque superficiali
- Manutenzione straordinaria opere idrauliche nei corsi d'acqua
- Interventi per valorizzazione e gestione acque oligominerali

n° 4

- Bonifica e recupero ambientale fronti di escavazione
- Bonifica e recupero ambientale dei ravaneti
- Opere di infrastrutturazione e servizi connessi
- Recupero sito di cava con finalità fruibili, didattiche, documentarie, Storiche
- Attività connesse alla attività estrattiva

n° 5

- Recupero singoli manufatti
- Allestimento parchi minerario-archeologici
- Restauro di immobili di valore storico - culturale
- Recupero tessuti e insediamenti storici concentrati
- Recupero tessuti e insediamenti storici sparsi

n° 6

- Adeguamento, ampliamento e realizzazione itinerari attrezzati per turismo naturalistico, trekking a piedi in bicicletta, a cavallo
- Realizzazione di segnaletica idonea per percorsi escursionistici
- Ripristino sentieristica già esistente

DESCRIZIONE DELL'INTERVENTO

Trattasi di progetto per la realizzazione di un nuovo impianto di depurazione funzionante con le tecniche proprie della fito-depurazione, da posizionarsi a valle dell'esistente depuratore a filtri e trattamento chimico dei reflui, posto a servizio dell'abitato di Azzano; tale esistente depuratore scarica reflui non completamente depurati attraverso il Canale San Michele nel sottostante Torrente Vezza; l'impianto proposto andrebbe a completare il ciclo di depurazione delle acque.

Proprietà del bene

- Di proprietà del soggetto proponente
- Non di proprietà del soggetto proponente ma di altro Ente Pubblico
- Di altra proprietà (singolo privato)
- Di altra proprietà (associazioni, enti, circoli, ecc.)

Fattibilità urbanistica del progetto

- Adeguato alle previsioni del Piano per il Parco
- Non adeguato alle previsioni del Piano per il Parco
- Adeguato alle previsioni del P.R.G.
- Non adeguato alle previsioni del P.R.G.

Previsioni del Piano per il Parco

Articolazione del territorio

- Zona di riserva integrale (A)
- Zona di riserva orientata (B1)
- Zona di riserva orientata (B2)
- Zona di protezione (C)
- Zona di promozione (D)
- Aree contigue centri edificati interclusi (CEI)
- Aree contigue di cava (ZCC)
- Aree contigue (AC)

Aree soggette a specifiche determinazioni

- Aree di interesse storico-culturale da recuperare
- Aree di riqualificazione insediativa
- Aree di reintegrazione paesistica (ARPA1)
- Aree di reintegrazione paesistica (ARPA2)
- Aree con attività estrattive soggette a piano di comparto

Fruizione sociale - Rete della fruizione

- Anello ferroviario "Treno nei parchi"
- Anello pedemontano
- Strada del Parco ed attraversamenti veicolari
- Viabilità di accesso al Parco
- Viabilità locale
- Viabilità locale a traffico controllato
- "Camminapuane" e percorso della dorsale
- Principali percorsi escursionistici
- Percorsi didattici

Fruizione sociale - Nodi della fruizione

- Porte del Parco
- Soglie del Parco
- Avamposti del Parco

- Parcheggi di attestamento
- Nodi di accesso escursionistico
- Centri per attività didattica e museale
- Aree attrezzate per la fruizione di risorse particolari
- Rifugi ed attività ricettive in quota
- Nuclei con servizi di supporto al sistema fruitivo

Programmi di valorizzazione in rete

- Reti ecologiche e riqualificazione ambientale (a1)
- Accessibilità e trasporti (a2)
- Fruizione e turismo (a3)

Programmi di valorizzazione territoriale

- Apuane meridionali. Panie, Prana e Matanna (b1)
- Il sistema dei paesaggi di cava. Forno e Resceto (b2)
- Apuane settentrionali. Sagro, Vinca, Orto di Donna e valle dell'Edron (b3)

Progetti integrati locali

- Castelnuovo Garfagnana (c1)
- Tre Fiumi (c2)
- Arni - Arnetola (c3)
- Piastramarina (c4)

Unità territoriali

- 1. Monte Prana, Monte Pigione
- 2. Alta Versilia
- 3. Alta valle della Turrte di Gallicano
- 4. Panie, Monte Sumbra
- 5. Monte Altissimo, Arni
- 6. Alte Valli del Fiume Edron
- 7. Monte Pisanino
- 8. Alte Valli del Fiume Frigido
- 9. Monte Sagro

PRINCIPALE FONTE DI FINANZIAMENTO

non identificato

Quadro economico di massima

Voci di spesa	Ammontare
importi lavori, forniture, oneri tecnici (Euro)	136.363
I.V.A. 10 % (Euro)	13.637
	0
	0
	0
TOTALE	150.000

Quadro finanziario complessivo

Soggetto erogante	Ammontare
	0
	0
	0
	0
TOTALE	0



Titolo dell'intervento

realizzazione sistema museale del territorio del Parco

Comune tutti i Comuni in area Parco **Località** varie

Soggetto capofila/ Titolare finanziamento/ Stazione appaltante
Ente Parco regionale Alpi Apuane

altri Sogg. coinvolti: Provincia Agenzia Regionale
 Comune Associazione ambientalista
 Comunità Montana

TIPOLOGIA D'INTERVENTO
 Nuovo Completamento con nuovo lotto funzionale Completamento di lotto non funzionale

SCHEMA FINANZIARIO RIASSUNTIVO

Fonte dei finanziamenti	Ammontare
Programma LEADER II (Lire)	19.500.000
G.A..L. Garfagnana (Lire)	19.500.000

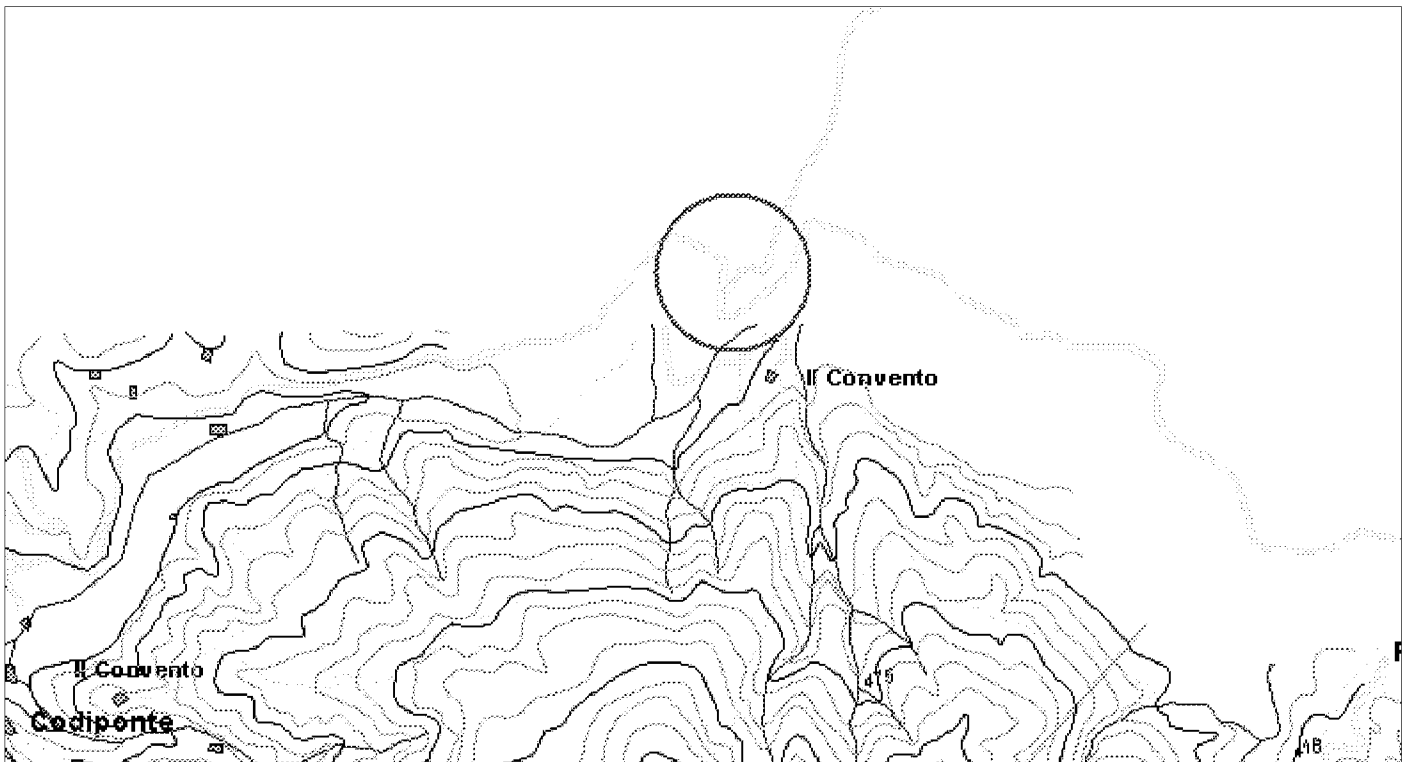
Definizione del progetto
 Nessun progetto
 Studio di fattibilità
 Progetto preliminare
 Progetto definitivo
 Progetto esecutivo

Stato di definizione dell'intervento
 In corso di approvazione
 Approvato
 Finanziato
 In corso di attuazione

Tipologia intervento - N° e titolo

<input checked="" type="checkbox"/> 1	Strutture ed infrastrutture di servizio ed innovative	<input type="checkbox"/> 4	Siti di cava, ravaneti e discariche
<input type="checkbox"/> 2	Interventi paesistici, risanamento, recupero ambientale e riqualificazione	<input type="checkbox"/> 5	Paesaggi storici ed interventi di recupero degli insediamenti antichi
<input type="checkbox"/> 3	Gestione acque ed opere idrauliche	<input type="checkbox"/> 6	Percorsi ed itinerari attrezzati per fruizione turistica

identificazione cartografica e/o eventuale fotografia



ELEMENTI DELLA TIPOLOGIA D'INTERVENTO

n° 1

- Realizzazione e miglioramento strade rurali
- Lavori di realizzazione o completamento delle opere di urbanizzazione primaria ed indotta
- Realizzazione di strutture complementari alle attività turistiche
- Realizzazione di strutture funzionali alla fruibilità dell'area
- Adeguamento segnaletica turistica in genere
- Adeguamento di immobili da adibire a sedi museali
- Adeguamento immobili da adibire a strutture ricettive
- Adeguamento immobili da adibire a strutture funzionali al Parco
- Realizzazione di segnaletica stradale
- Acquisto e ristrutturazione edifici
- Energia da fonti rinnovabili
- Gestione rifiuti ed acque reflue
- Innovazione tecnologica

n° 2

- Recupero aree di pregio
- Interventi sulle foreste degradate
- Ricostituzione foreste distrutte da incendi od altro evento calamitoso
- Assetto idrogeologico
- Interventi sul paesaggio agricolo-forestale
- Valorizzazione geositi

n° 3

- Realizzazione , potenziamento e miglioramento acquedotti rurali
- Regimazione delle acque superficiali
- Manutenzione straordinaria opere idrauliche nei corsi d'acqua
- Interventi per valorizzazione e gestione acque oligominerali

n° 4

- Bonifica e recupero ambientale fronti di escavazione
- Bonifica e recupero ambientale dei ravaneti
- Opere di infrastrutturazione e servizi connessi
- Recupero sito di cava con finalità fruibili, didattiche, documentarie, Storiche
- Attività connesse alla attività estrattiva

n° 5

- Recupero singoli manufatti
- Allestimento parchi minerario-archeologici
- Restauro di immobili di valore storico - culturale
- Recupero tessuti e insediamenti storici concentrati
- Recupero tessuti e insediamenti storici sparsi

n° 6

- Adeguamento, ampliamento e realizzazione itinerari attrezzati per turismo naturalistico, trekking a piedi in bicicletta, a cavallo
- Realizzazione di segnaletica idonea per percorsi escursionistici
- Ripristino sentieristica già esistente

DESCRIZIONE DELL'INTERVENTO

Il progetto prevede la creazione di un'offerta museale secondo una logica di sistema integrato all'interno dell'area Parco, attraverso interventi diretti di adeguamento delle sedi museali esistenti, l'organizzazioni di percorsi tematici specifici tesi ad evidenziare e valorizzare le caratteristiche storiche documentarie ambientali del territorio ricadente in area parco, l'allestimento di idonea cartellonistica stradale di informazione ed orientamento e la predisposizione di materiale divulgativo e promozionale quale la pubblicazione di una specifica guida.

Proprietà del bene

- Di proprietà del soggetto proponente
- Non di proprietà del soggetto proponente ma di altro Ente Pubblico
- Di altra proprietà (singolo privato)
- Di altra proprietà (associazioni, enti, circoli, ecc.)

Fattibilità urbanistica del progetto

- Adeguato alle previsioni del Piano per il Parco
- Non adeguato alle previsioni del Piano per il Parco
- Adeguato alle previsioni del P.R.G.
- Non adeguato alle previsioni del P.R.G.

Previsioni del Piano per il Parco

Articolazione del territorio

- Zona di riserva integrale (A)
- Zona di riserva orientata (B1)
- Zona di riserva orientata (B2)
- Zona di protezione (C)
- Zona di promozione (D)
- Aree contigue centri edificati interclusi (CEI)
- Aree contigue di cava (ZCC)
- Aree contigue (AC)

Aree soggette a specifiche determinazioni

- Aree di interesse storico-culturale da recuperare
- Aree di riqualificazione insediativa
- Aree di reintegrazione paesistica (ARPA1)
- Aree di reintegrazione paesistica (ARPA2)
- Aree con attività estrattive soggette a piano di comparto

Fruizione sociale - Rete della fruizione

- Anello ferroviario "Treno nei parchi"
- Anello pedemontano
- Strada del Parco ed attraversamenti veicolari
- Viabilità di accesso al Parco
- Viabilità locale
- Viabilità locale a traffico controllato
- "Camminapuane" e percorso della dorsale
- Principali percorsi escursionistici
- Percorsi didattici

Fruizione sociale - Nodi della fruizione

- Porte del Parco
- Soglie del Parco
- Avamposti del Parco

- Parcheggi di attestamento
- Nodi di accesso escursionistico
- Centri per attività didattica e museale
- Aree attrezzate per la fruizione di risorse particolari
- Rifugi ed attività ricettive in quota
- Nuclei con servizi di supporto al sistema fruitivo

Programmi di valorizzazione in rete

- Reti ecologiche e riqualificazione ambientale (a1)
- Accessibilità e trasporti (a2)
- Fruizione e turismo (a3)

Programmi di valorizzazione territoriale

- Apuane meridionali. Panie, Prana e Matanna (b1)
- Il sistema dei paesaggi di cava. Forno e Resceto (b2)
- Apuane settentrionali. Sagro, Vinca, Orto di Donna e valle dell'Edron (b3)

Progetti integrati locali

- Castelnuovo Garfagnana (c1)
- Tre Fiumi (c2)
- Arni - Arnetola (c3)
- Piastramarina (c4)

Unità territoriali

- 1. Monte Prana, Monte Pigione
- 2. Alta Versilia
- 3. Alta valle della Turrice di Gallicano
- 4. Panie, Monte Sumbra
- 5. Monte Altissimo, Arni
- 6. Alte Valli del Fiume Edron
- 7. Monte Pisanino
- 8. Alte Valli del Fiume Frigido
- 9. Monte Sagro

PRINCIPALE FONTE DI FINANZIAMENTO

LEADER. II - Fondo FEOGA./FERS./FES.

Quadro economico di massima

Voci di spesa	Ammontare
investimento 1° stralcio (Lire)	30.000.000
spese tenciche (Lire)	2.500.000
oneri ed i.v.a. (Lire)	6.500.000
	0
	0
TOTALE	39.000.000

Quadro finanziario complessivo

Soggetto erogante	Ammontare
G.A.L. Garfagnana (Lire)	19.400.000
CEE. (FEOGA./FERS./FES.) (Lire)	8.875.000
STATO (Lire)	10.725.000
	0
TOTALE	39.000.000



Titolo dell'intervento

riqualificazione ambientale e forestale

Comune Fivizzano **Località** Vallata di Vinca

Soggetto capofila/ Titolare finanziamento/ Stazione appaltante
Ente Parco regionale Alpi Apuane

altri Sogg. coinvolti Provincia Agenzia Regionale
 Comune Associazione ambientalista
 Comunità Montana

TIPOLOGIA D'INTERVENTO
 Nuovo Completamento con nuovo lotto funzionale Completamento di lotto non funzionale

SCHEMA FINANZIARIO RIASSUNTIVO

Fonte dei finanziamenti	Ammontare
LEADER. PLUS	

Definizione del progetto

Nessun progetto
 Studio di fattibilità
 Progetto preliminare
 Progetto definitivo
 Progetto esecutivo

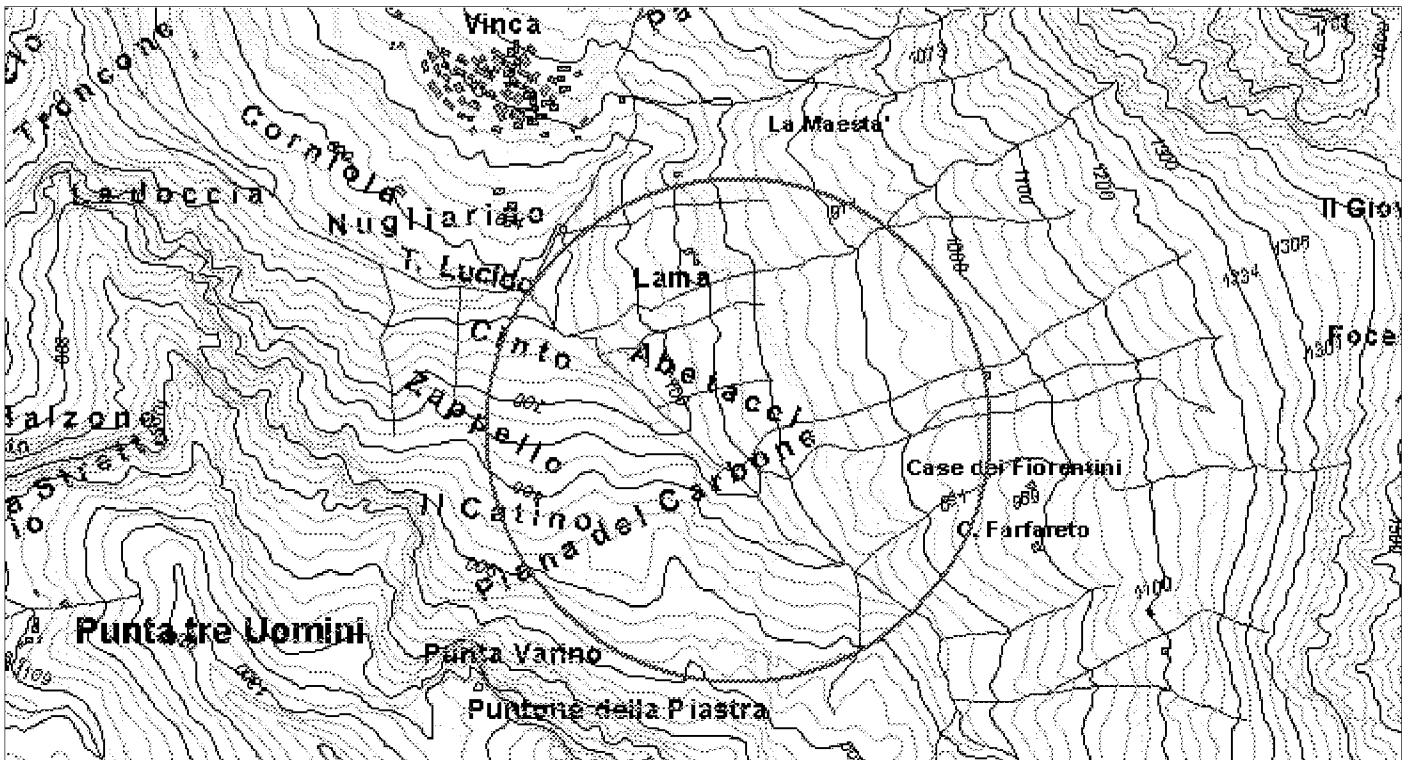
Stato di definizione dell'intervento

In corso di approvazione
 Approvato
 Finanziato
 In corso di attuazione

Tipologia intervento - N° e titolo

<input type="checkbox"/> 1	Strutture ed infrastrutture di servizio ed innovative	<input type="checkbox"/> 4	Siti di cava, ravaneti e discariche
<input checked="" type="checkbox"/> 2	Interventi paesistici, risanamento, recupero ambientale e riqualificazione	<input type="checkbox"/> 5	Paesaggi storici ed interventi di recupero degli insediamenti antichi
<input type="checkbox"/> 3	Gestione acque ed opere idrauliche	<input type="checkbox"/> 6	Percorsi ed itinerari attrezzati per fruizione turistica

identificazione cartografica e/o eventuale fotografia



ELEMENTI DELLA TIPOLOGIA D'INTERVENTO

n° 1

- Realizzazione e miglioramento strade rurali
- Lavori di realizzazione o completamento delle opere di urbanizzazione primaria ed indotta
- Realizzazione di strutture complementari alle attività turistiche
- Realizzazione di strutture funzionali alla fruibilità dell'area
- Adeguamento segnaletica turistica in genere
- Adeguamento di immobili da adibire a sedi museali
- Adeguamento immobili da adibire a strutture ricettive
- Adeguamento immobili da adibire a strutture funzionali al Parco
- Realizzazione di segnaletica stradale
- Acquisto e ristrutturazione edifici
- Energia da fonti rinnovabili
- Gestione rifiuti ed acque reflue
- Innovazione tecnologica

n° 3

- Realizzazione , potenziamento e miglioramento acquedotti rurali
- Regimazione delle acque superficiali
- Manutenzione straordinaria opere idrauliche nei corsi d'acqua
- Interventi per valorizzazione e gestione acque oligominerali

n° 4

- Bonifica e recupero ambientale fronti di escavazione
- Bonifica e recupero ambientale dei ravaneti
- Opere di infrastrutturazione e servizi connessi
- Recupero sito di cava con finalità fruibili, didattiche, documentarie, Storiche
- Attività connesse alla attività estrattiva

n° 5

- Recupero singoli manufatti
- Allestimento parchi minerario-archeologici
- Restauro di immobili di valore storico - culturale
- Recupero tessuti e insediamenti storici concentrati
- Recupero tessuti e insediamenti storici sparsi

n° 6

- Adeguamento, ampliamento e realizzazione itinerari attrezzati per turismo naturalistico, trekking a piedi in bicicletta, a cavallo
- Realizzazione di segnaletica idonea per percorsi escursionistici
- Ripristino sentieristica già esistente

n° 2

- Recupero aree di pregio
- Interventi sulle foreste degradate
- Ricostituzione foreste distrutte da incendi od altro evento calamitoso
- Assetto idrogeologico
- Interventi sul paesaggio agricolo-forestale
- Valorizzazione geositi

DESCRIZIONE DELL'INTERVENTO

Il progetto prevede la riqualificazione ambientale/forestale della Vallata di Vinca attraverso interventi di eradicamento delle popolazioni di Ontano napoletano, frutto di interventi sommari di rimboschimento effettuati negli anni 70. L'intervento previsto va ad interessare un'area di circa 20 ettari.

Proprietà del bene

- Di proprietà del soggetto proponente
- Non di proprietà del soggetto proponente ma di altro Ente Pubblico
- Di altra proprietà (singolo privato)
- Di altra proprietà (associazioni, enti, circoli, ecc.)

Fattibilità urbanistica del progetto

- Adeguato alle previsioni del Piano per il Parco
- Non adeguato alle previsioni del Piano per il Parco
- Adeguato alle previsioni del P.R.G.
- Non adeguato alle previsioni del P.R.G.

Previsioni del Piano per il Parco

Articolazione del territorio

- Zona di riserva integrale (A)
- Zona di riserva orientata (B1)
- Zona di riserva orientata (B2)
- Zona di protezione (C)
- Zona di promozione (D)
- Aree contigue centri edificati interclusi (CEI)
- Aree contigue di cava (ZCC)
- Aree contigue (AC)

Aree soggette a specifiche determinazioni

- Aree di interesse storico-culturale da recuperare
- Aree di riqualificazione insediativa
- Aree di reintegrazione paesistica (ARPA1)
- Aree di reintegrazione paesistica (ARPA2)
- Aree con attività estrattive soggette a piano di comparto

Fruizione sociale - Rete della fruizione

- Anello ferroviario "Treno nei parchi"
- Anello pedemontano
- Strada del Parco ed attraversamenti veicolari
- Viabilità di accesso al Parco
- Viabilità locale
- Viabilità locale a traffico controllato
- "Camminapuane" e percorso della dorsale
- Principali percorsi escursionistici
- Percorsi didattici

Fruizione sociale - Nodi della fruizione

- Porte del Parco
- Soglie del Parco
- Avamposti del Parco

- Parcheggi di attestamento
- Nodi di accesso escursionistico
- Centri per attività didattica e museale
- Aree attrezzate per la fruizione di risorse particolari
- Rifugi ed attività ricettive in quota
- Nuclei con servizi di supporto al sistema fruitivo

Programmi di valorizzazione in rete

- Reti ecologiche e riqualificazione ambientale (a1)
- Accessibilità e trasporti (a2)
- Fruizione e turismo (a3)

Programmi di valorizzazione territoriale

- Apuane meridionali. Panie, Prana e Matanna (b1)
- Il sistema dei paesaggi di cava. Forno e Resceto (b2)
- Apuane settentrionali. Sagro, Vinca, Orto di Donna e valle dell'Edron (b3)

Progetti integrati locali

- Castelnuovo Garfagnana (c1)
- Tre Fiumi (c2)
- Arni - Arnetola (c3)
- Piastramarina (c4)

Unità territoriali

- 1. Monte Prana, Monte Pigione
- 2. Alta Versilia
- 3. Alta valle della Turrice di Gallicano
- 4. Panie, Monte Sumbra
- 5. Monte Altissimo, Arni
- 6. Alte Valli del Fiume Edron
- 7. Monte Pisanino
- 8. Alte Valli del Fiume Frigido
- 9. Monte Sagro

PRINCIPALE FONTE DI FINANZIAMENTO

LEADER. PLUS.

Quadro economico di massima

Voci di spesa	Ammontare
lavori a base d'asta (Euro)	200.000
I.V.A. (Euro)	42.000
opere per la sicurezza (Euro)	10.000
incent.progettaz. / cons.tecniche spec. (E)	8.650
collaudi e altre somme a disp. (Lire)	10.350
TOTALE	271.000

Quadro finanziario complessivo

Soggetto erogante	Ammontare
	0
TOTALE	



Titolo dell'intervento

valorizzazione risorse naturali e culturali dei centri storici

Comune Fivizzano, Casola L. **Località** centri storici area Lunigianese del Parco

Soggetto capofila/ Titolare finanziamento/ Stazione appaltante
Ente Parco regionale Alpi Apuane

altri Sogg. coinvolti Provincia Agenzia Regionale
 Comune Associazione ambientalista
 Comunità Montana

TIPOLOGIA D'INTERVENTO
 Nuovo Completamento con nuovo lotto funzionale Completamento di lotto non funzionale

SCHEMA FINANZIARIO RIASSUNTIVO

Fonte dei finanziamenti	Ammontare
LEADER. PLUS	

Definizione del progetto

Nessun progetto
 Studio di fattibilità
 Progetto preliminare
 Progetto definitivo
 Progetto esecutivo

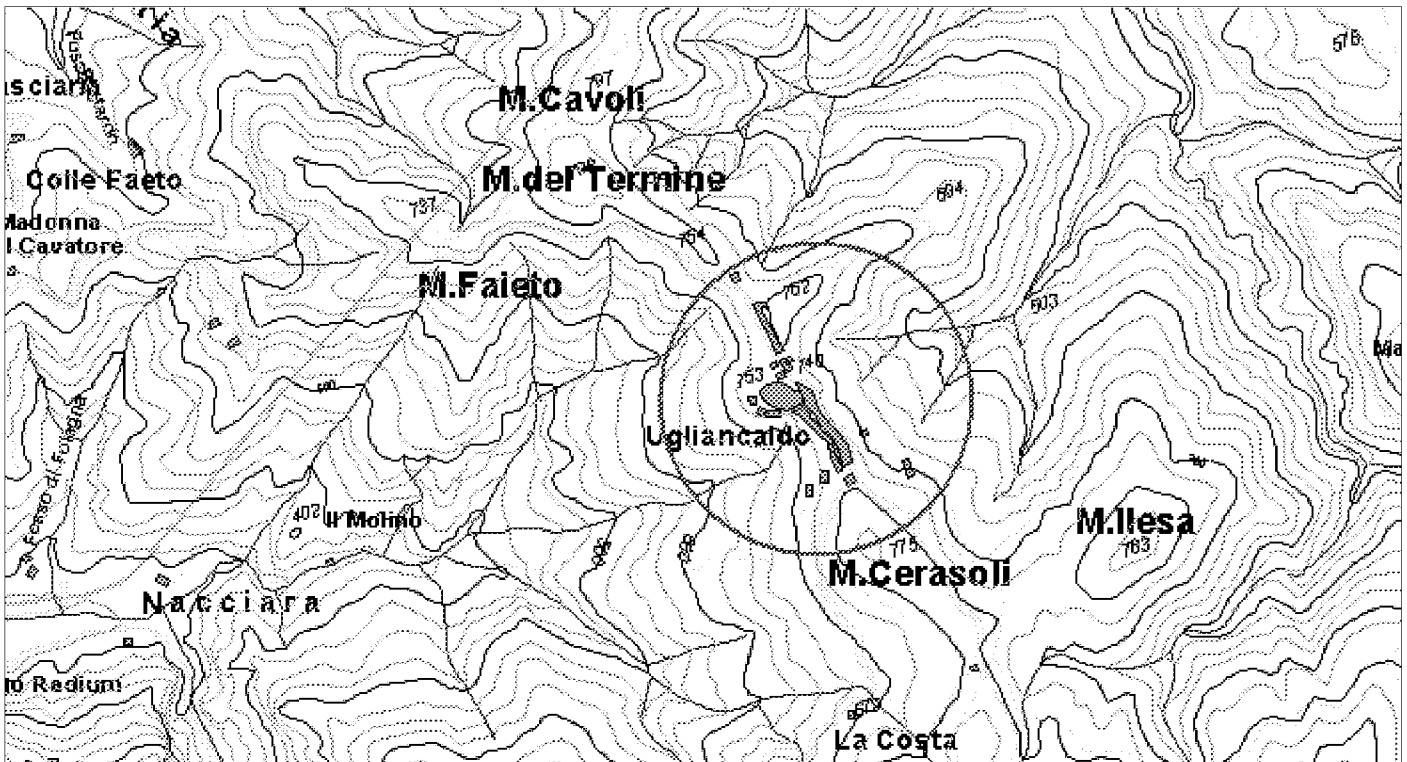
Stato di definizione dell'intervento

In corso di approvazione
 Approvato
 Finanziato
 In corso di attuazione

Tipologia intervento - N° e titolo

<input type="checkbox"/> 1	Strutture ed infrastrutture di servizio ed innovative	<input type="checkbox"/> 4	Siti di cava, ravaneti e discariche
<input checked="" type="checkbox"/> 2	Interventi paesistici, risanamento, recupero ambientale e riqualificazione	<input checked="" type="checkbox"/> 5	Paesaggi storici ed interventi di recupero degli insediamenti antichi
<input type="checkbox"/> 3	Gestione acque ed opere idrauliche	<input type="checkbox"/> 6	Percorsi ed itinerari attrezzati per fruizione turistica

identificazione cartografica e/o eventuale fotografia



ELEMENTI DELLA TIPOLOGIA D'INTERVENTO

n° 1

- Realizzazione e miglioramento strade rurali
- Lavori di realizzazione o completamento delle opere di urbanizzazione primaria ed indotta
- Realizzazione di strutture complementari alle attività turistiche
- Realizzazione di strutture funzionali alla fruibilità dell'area
- Adeguamento segnaletica turistica in genere
- Adeguamento di immobili da adibire a sedi museali
- Adeguamento immobili da adibire a strutture ricettive
- Adeguamento immobili da adibire a strutture funzionali al Parco
- Realizzazione di segnaletica stradale
- Acquisto e ristrutturazione edifici
- Energia da fonti rinnovabili
- Gestione rifiuti ed acque reflue
- Innovazione tecnologica

n° 3

- Realizzazione , potenziamento e miglioramento acquedotti rurali
- Regimazione delle acque superficiali
- Manutenzione straordinaria opere idrauliche nei corsi d'acqua
- Interventi per valorizzazione e gestione acque oligominerali

n° 4

- Bonifica e recupero ambientale fronti di escavazione
- Bonifica e recupero ambientale dei ravaneti
- Opere di infrastrutturazione e servizi connessi
- Recupero sito di cava con finalità fruibili, didattiche, documentarie, Storiche
- Attività connesse alla attività estrattiva

n° 5

- Recupero singoli manufatti
- Allestimento parchi minerario-archeologici
- Restauro di immobili di valore storico - culturale
- Recupero tessuti e insediamenti storici concentrati
- Recupero tessuti e insediamenti storici sparsi

n° 6

- Adeguamento, ampliamento e realizzazione itinerari attrezzati per turismo naturalistico, trekking a piedi in bicicletta, a cavallo
- Realizzazione di segnaletica idonea per percorsi escursionistici
- Ripristino sentieristica già esistente

n° 2

- Recupero aree di pregio
- Interventi sulle foreste degradate
- Ricostituzione foreste distrutte da incendi od altro evento calamitoso
- Assetto idrogeologico
- Interventi sul paesaggio agricolo-forestale
- Valorizzazione geositi

DESCRIZIONE DELL'INTERVENTO

Il progetto prevede la realizzazione di interventi edilizi tesi al recupero di alcuni centri abitati di matrice storica; gli interventi afferenti la categoria del restauro, della ristrutturazione edilizia e della riqualificazione urbana, interessano sia singoli unità immobiliari che complessi di edifici che la scala dell'arredo urbano. Il progetto prevede inoltre interventi volti alla riqualificazione degli spazi aperti presenti nel contesto rurale dei nuclei storici dell'area lunigianese del parco.

Proprietà del bene

- Di proprietà del soggetto proponente
- Non di proprietà del soggetto proponente ma di altro Ente Pubbico
- Di altra proprietà (singolo privato)
- Di altra proprietà (associazioni, enti, circoli, ecc.)

Fattibilità urbanistica del progetto

- Adeguato alle previsioni del Piano per il Parco
- Non adeguato alle previsioni del Piano per il Parco
- Adeguato alle previsioni del P.R.G.
- Non adeguato alle previsioni del P.R.G.

Previsioni del Piano per il Parco

Articolazione del territorio

- Zona di riserva integrale (A)
- Zona di riserva orientata (B1)
- Zona di riserva orientata (B2)
- Zona di protezione (C)
- Zona di promozione (D)
- Aree contigue centri edificati interclusi (CEI)
- Aree contigue di cava (ZCC)
- Aree contigue (AC)

Aree soggette a specifiche determinazioni

- Aree di interesse storico-culturale da recuperare
- Aree di riqualificazione insediativa
- Aree di reintegrazione paesistica (ARPA1)
- Aree di reintegrazione paesistica (ARPA2)
- Aree con attività estrattive soggette a piano di comparto

Fruizione sociale - Rete della fruizione

- Anello ferroviario "Treno nei parchi"
- Anello pedemontano
- Strada del Parco ed attraversamenti veicolari
- Viabilità di accesso al Parco
- Viabilità locale
- Viabilità locale a traffico controllato
- "Camminapuane" e percorso della dorsale
- Principali percorsi escursionistici
- Percorsi didattici

Fruizione sociale - Nodi della fruizione

- Porte del Parco
- Soglie del Parco
- Avamposti del Parco

- Parcheggi di attestamento
- Nodi di accesso escursionistico
- Centri per attività didattica e museale
- Aree attrezzate per la fruizione di risorse particolari
- Rifugi ed attività ricettive in quota
- Nuclei con servizi di supporto al sistema fruitivo

Programmi di valorizzazione in rete

- Reti ecologiche e riqualificazione ambientale (a1)
- Accessibilità e trasporti (a2)
- Fruizione e turismo (a3)

Programmi di valorizzazione territoriale

- Apuane meridionali. Panie, Prana e Matanna (b1)
- Il sistema dei paesaggi di cava. Forno e Resceto (b2)
- Apuane settentrionali. Sagro, Vinca, Orto di Donna e valle dell'Edron (b3)

Progetti integrati locali

- Castelnuovo Garfagnana (c1)
- Tre Fiumi (c2)
- Arni - Arnetola (c3)
- Piastramarina (c4)

Unità territoriali

- 1. Monte Prana, Monte Pigione
- 2. Alta Versilia
- 3. Alta valle della Turrte di Gallicano
- 4. Panie, Monte Sumbra
- 5. Monte Altissimo, Arni
- 6. Alte Valli del Fiume Edron
- 7. Monte Pisanino
- 8. Alte Valli del Fiume Frigido
- 9. Monte Sagro

PRINCIPALE FONTE DI FINANZIAMENTO

LEADER. PLUS.

Quadro economico di massima

Voci di spesa	Ammontare
lavori a base d'asta (Euro)	220.000
I.V.A. (Euro)	44.000
spese per indagini e rilievi (Euro)	5.000
onorari e spese tecniche (Euro)	32.000
imprevisti e altre somme a disp. (Lire)	1.000
TOTALE	302.000

Quadro finanziario complessivo

Soggetto erogante	Ammontare
	0
TOTALE	



Titolo dell'intervento

studio per la realizzazione di impianto trasporto turistico a fune

Comune Fivizzano **Località** Balzone - Vinca

Soggetto capofila/ Titolare finanziamento/ Stazione appaltante
Ente Parco regionale Alpi Apuane

altri Sogg. coinvolti Provincia Agenzia Regionale
 Comune Associazione ambientalista
 Comunità Montana

TIPOLOGIA D'INTERVENTO
 Nuovo Completamento con nuovo lotto funzionale Completamento di lotto non funzionale

SCHEMA FINANZIARIO RIASSUNTIVO

Fonte dei finanziamenti	Ammontare
LEADER. PLUS	

Definizione del progetto

Nessun progetto
 Studio di fattibilità
 Progetto preliminare
 Progetto definitivo
 Progetto esecutivo

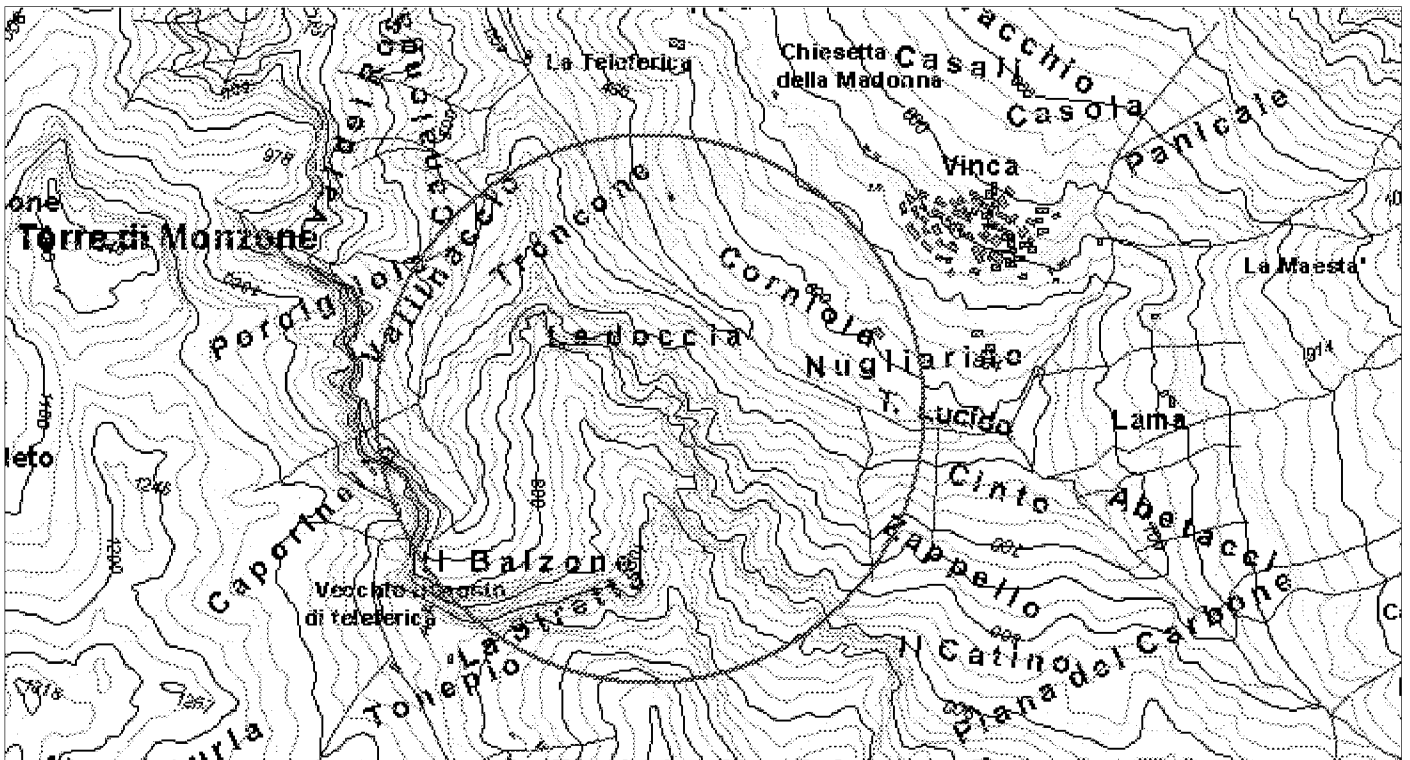
Stato di definizione dell'intervento

In corso di approvazione
 Approvato
 Finanziato
 In corso di attuazione

Tipologia intervento - N° e titolo

<input checked="" type="checkbox"/> 1	Strutture ed infrastrutture di servizio ed innovative	<input type="checkbox"/> 4	Siti di cava, ravaneti e discariche
<input type="checkbox"/> 2	Interventi paesistici, risanamento, recupero ambientale e riqualificazione	<input type="checkbox"/> 5	Paesaggi storici ed interventi di recupero degli insediamenti antichi
<input type="checkbox"/> 3	Gestione acque ed opere idrauliche	<input type="checkbox"/> 6	Percorsi ed itinerari attrezzati per fruizione turistica

identificazione cartografica e/o eventuale fotografia



ELEMENTI DELLA TIPOLOGIA D'INTERVENTO

n° 1

- Realizzazione e miglioramento strade rurali
- Lavori di realizzazione o completamento delle opere di urbanizzazione primaria ed indotta
- Realizzazione di strutture complementari alle attività turistiche
- Realizzazione di strutture funzionali alla fruibilità dell'area
- Adeguamento segnaletica turistica in genere
- Adeguamento di immobili da adibire a sedi museali
- Adeguamento immobili da adibire a strutture ricettive
- Adeguamento immobili da adibire a strutture funzionali al Parco
- Realizzazione di segnaletica stradale
- Acquisto e ristrutturazione edifici
- Energia da fonti rinnovabili
- Gestione rifiuti ed acque reflue
- Innovazione tecnologica

n° 3

- Realizzazione , potenziamento e miglioramento acquedotti rurali
- Regimazione delle acque superficiali
- Manutenzione straordinaria opere idrauliche nei corsi d'acqua
- Interventi per valorizzazione e gestione acque oligominerali

n° 4

- Bonifica e recupero ambientale fronti di escavazione
- Bonifica e recupero ambientale dei ravaneti
- Opere di infrastrutturazione e servizi connessi
- Recupero sito di cava con finalità fruibili, didattiche, documentarie, Storiche
- Attività connesse alla attività estrattiva

n° 5

- Recupero singoli manufatti
- Allestimento parchi minerario-archeologici
- Restauro di immobili di valore storico - culturale
- Recupero tessuti e insediamenti storici concentrati
- Recupero tessuti e insediamenti storici sparsi

n° 6

- Adeguamento, ampliamento e realizzazione itinerari attrezzati per turismo naturalistico, trekking a piedi in bicicletta, a cavallo
- Realizzazione di segnaletica idonea per percorsi escursionistici
- Ripristino sentieristica già esistente

n° 2

- Recupero aree di pregio
- Interventi sulle foreste degradate
- Ricostituzione foreste distrutte da incendi od altro evento calamitoso
- Assetto idrogeologico
- Interventi sul paesaggio agricolo-forestale
- Valorizzazione geositi

DESCRIZIONE DELL'INTERVENTO

Il progetto prevede l'allestimento di uno studio specialistico volto a verificare la fattibilità tecnico costruttiva ed economica e la validità ai fini dell'interesse turistico e del miglioramento della fruibilità di una porzione del Parco, di un impianto di trasporto a fune, che interessa la Vallata di Vinca, ponendo in diretto collegamento il centro della vallata con la località denominata Balzone e da qui con l'area del Monte Sagro e del bacino marmifero di Foce di Pianza. Il sito fu già sede di un vecchio tracciato di teleferica detinata al trasporto dei marmi, realizzata nel 1907 e rimasta in uso fino al 1940, di cui oggi rimangono tracce degne dell'archeologia industriale. L'antica teleferica copriva un dislivello di circa 650 m. Si tratta dunque di verificare la possibilità di ripristinare una infrastruttura simile, convertendola la trasporto delle persone per fini turistici ricreativi, andando nel contempo a recuperare e conservare la memoria di quella antica opera e le tracce ancora oggi presenti sui luoghi.

Proprietà del bene

- Di proprietà del soggetto proponente
- Non di proprietà del soggetto proponente ma di altro Ente Pubbico
- Di altra proprietà (singolo privato)
- Di altra proprietà (associazioni, enti, circoli, ecc.)

Fattibilità urbanistica del progetto

- Adeguato alle previsioni del Piano per il Parco
- Non adeguato alle previsioni del Piano per il Parco
- Adeguato alle previsioni del P.R.G.
- Non adeguato alle previsioni del P.R.G.

Previsioni del Piano per il Parco

Articolazione del territorio

- Zona di riserva integrale (A)
- Zona di riserva orientata (B1)
- Zona di riserva orientata (B2)
- Zona di protezione (C)
- Zona di promozione (D)
- Aree contigue centri edificati interclusi (CEI)
- Aree contigue di cava (ZCC)
- Aree contigue (AC)

Aree soggette a specifiche determinazioni

- Aree di interesse storico-culturale da recuperare
- Aree di riqualificazione insediativa
- Aree di reintegrazione paesistica (ARPA1)
- Aree di reintegrazione paesistica (ARPA2)
- Aree con attività estrattive soggette a piano di comparto

Fruizione sociale - Rete della fruizione

- Anello ferroviario "Treno nei parchi"
- Anello pedemontano
- Strada del Parco ed attraversamenti veicolari
- Viabilità di accesso al Parco
- Viabilità locale
- Viabilità locale a traffico controllato
- "Camminapuane" e percorso della dorsale
- Principali percorsi escursionistici
- Percorsi didattici

Fruizione sociale - Nodi della fruizione

- Porte del Parco
- Soglie del Parco
- Avamposti del Parco

- Parcheggi di attestamento
- Nodi di accesso escursionistico
- Centri per attività didattica e museale
- Aree attrezzate per la fruizione di risorse particolari
- Rifugi ed attività ricettive in quota
- Nuclei con servizi di supporto al sistema fruitivo

Programmi di valorizzazione in rete

- Reti ecologiche e riqualificazione ambientale (a1)
- Accessibilità e trasporti (a2)
- Fruizione e turismo (a3)

Programmi di valorizzazione territoriale

- Apuane meridionali. Panie, Prana e Matanna (b1)
- Il sistema dei paesaggi di cava. Forno e Resceto (b2)
- Apuane settentrionali. Sagro, Vinca, Orto di Donna e valle dell'Edron (b3)

Progetti integrati locali

- Castelnuovo Garfagnana (c1)
- Tre Fiumi (c2)
- Arni - Arnetola (c3)
- Piastramarina (c4)

Unità territoriali

- 1. Monte Prana, Monte Pigione
- 2. Alta Versilia
- 3. Alta valle della Turrte di Gallicano
- 4. Panie, Monte Sumbra
- 5. Monte Altissimo, Arni
- 6. Alte Valli del Fiume Edron
- 7. Monte Pisanino
- 8. Alte Valli del Fiume Frigido
- 9. Monte Sagro

PRINCIPALE FONTE DI FINANZIAMENTO

LEADER. PLUS.

Quadro economico di massima

Voci di spesa	Ammontare
spese per indagini ed onorari (Euro)	72.300
onero e previdenze (Euro)	16.195
spese per pubblicazione (Euro)	6.191
spese per promozione (Euro)	3.098
	0
TOTALE	97.784

Quadro finanziario complessivo

Soggetto erogante	Ammontare
	0
TOTALE	



Titolo dell'intervento

studio per la realizzazione di galleria per la coltivazione sotterranea dei marmi

Comune Stazzema, Vagli Sotto **Località** Arni - Arnetola

Soggetto capofila/ Titolare finanziamento/ Stazione appaltante
Ente Parco regionale Alpi Apuane

altri Sogg. coinvolti: Provincia Agenzia Regionale
 Comune Associazione ambientalista
 Comunità Montana

TIPOLOGIA D'INTERVENTO
 Nuovo Completamento con nuovo lotto funzionale Completamento di lotto non funzionale

SCHEMA FINANZIARIO RIASSUNTIVO

Fonte dei finanziamenti	Ammontare
fondi bilancio Ente Parco	
fondi bilancio Comuni + Provincia	

Definizione del progetto

Nessun progetto
 Studio di fattibilità
 Progetto preliminare
 Progetto definitivo
 Progetto esecutivo

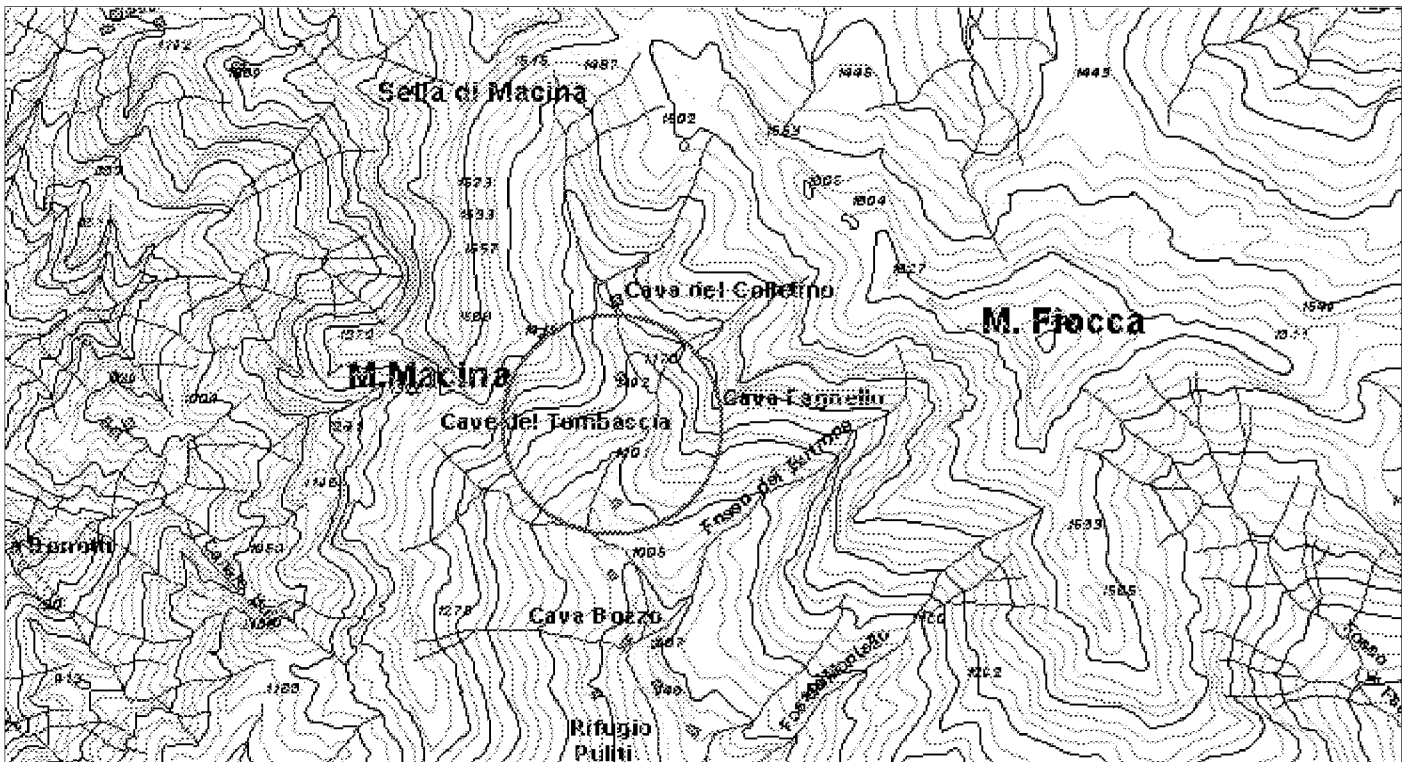
Stato di definizione dell'intervento

In corso di approvazione
 Approvato
 Finanziato
 In corso di attuazione

Tipologia intervento - N° e titolo

<input checked="" type="checkbox"/> 1	Strutture ed infrastrutture di servizio ed innovative	<input checked="" type="checkbox"/> 4	Siti di cava, ravaneti e discariche
<input type="checkbox"/> 2	Interventi paesistici, risanamento, recupero ambientale e riqualificazione	<input type="checkbox"/> 5	Paesaggi storici ed interventi di recupero degli insediamenti antichi
<input type="checkbox"/> 3	Gestione acque ed opere idrauliche	<input type="checkbox"/> 6	Percorsi ed itinerari attrezzati per fruizione turistica

identificazione cartografica e/o eventuale fotografia



ELEMENTI DELLA TIPOLOGIA D'INTERVENTO

n° 1

- Realizzazione e miglioramento strade rurali
- Lavori di realizzazione o completamento delle opere di urbanizzazione primaria ed indotta
- Realizzazione di strutture complementari alle attività turistiche
- Realizzazione di strutture funzionali alla fruibilità dell'area
- Adeguamento segnaletica turistica in genere
- Adeguamento di immobili da adibire a sedi museali
- Adeguamento immobili da adibire a strutture ricettive
- Adeguamento immobili da adibire a strutture funzionali al Parco
- Realizzazione di segnaletica stradale
- Acquisto e ristrutturazione edifici
- Energia da fonti rinnovabili
- Gestione rifiuti ed acque reflue
- Innovazione tecnologica

n° 2

- Recupero aree di pregio
- Interventi sulle foreste degradate
- Ricostituzione foreste distrutte da incendi od altro evento calamitoso
- Assetto idrogeologico
- Interventi sul paesaggio agricolo-forestale
- Valorizzazione geositi

n° 3

- Realizzazione , potenziamento e miglioramento acquedotti rurali
- Regimazione delle acque superficiali
- Manutenzione straordinaria opere idrauliche nei corsi d'acqua
- Interventi per valorizzazione e gestione acque oligominerali

n° 4

- Bonifica e recupero ambientale fronti di escavazione
- Bonifica e recupero ambientale dei ravaneti
- Opere di infrastrutturazione e servizi connessi
- Recupero sito di cava con finalità fruibili, didattiche, documentarie, Storiche
- Attività connesse alla attività estrattiva

n° 5

- Recupero singoli manufatti
- Allestimento parchi minerario-archeologici
- Restauro di immobili di valore storico - culturale
- Recupero tessuti e insediamenti storici concentrati
- Recupero tessuti e insediamenti storici sparsi

n° 6

- Adeguamento, ampliamento e realizzazione itinerari attrezzati per turismo naturalistico, trekking a piedi in bicicletta, a cavallo
- Realizzazione di segnaletica idonea per percorsi escursionistici
- Ripristino sentieristica già esistente

DESCRIZIONE DELL'INTERVENTO

Il progetto interessa la possibilità di dare origine a nuove ed innovative forme di estrazione dei marmi apuani, che diano nuove prospettive di sviluppo alle esistenti attività, anche nell'ottica di andare a limitare gli impatti paesaggistici che tali attività comportano per i versanti delle Alpi Apuane. E' noto che l'estrazione delle pietre ornamentali rappresenta una delle principali attività economiche dell'area apuana; le moderne tecniche di coltivazione impongono che si ricerchi un giusto equilibrio fra tutela del territorio e mantenimento delle attività antropiche necessarie per la sussistenza delle popolazioni locali e delle attività economiche. Le finalità del progetto possono interessare inoltre il miglioramento dei collegamenti fra le aree dell'alta Versilia e dell'alta Garfagnana e dunque tra il versante marino ed i territori interni, attraverso la creazione di asse sotterraneo di viabilità, con tutto beneficio per le popolazioni dei territori montani, delle attività economiche (in particolare delle industrie di estrazione e prima lavorazione del lapideo della Garfagnana che si vedrebbero direttamente connesse con le industrie di trasformazione della Versilia e della costa), e non ultimo a vantaggio dello sviluppo del turismo montano e garfagnino in genere.

Proprietà del bene

- Di proprietà del soggetto proponente
- Non di proprietà del soggetto proponente ma di altro Ente Pubblico
- Di altra proprietà (singolo privato)
- Di altra proprietà (associazioni, enti, circoli, ecc.)

Fattibilità urbanistica del progetto

- Adeguato alle previsioni del Piano per il Parco
- Non adeguato alle previsioni del Piano per il Parco
- Adeguato alle previsioni del P.R.G.
- Non adeguato alle previsioni del P.R.G.

Previsioni del Piano per il Parco

Articolazione del territorio

- Zona di riserva integrale (A)
- Zona di riserva orientata (B1)
- Zona di riserva orientata (B2)
- Zona di protezione (C)
- Zona di promozione (D)
- Aree contigue centri edificati interclusi (CEI)
- Aree contigue di cava (ZCC)
- Aree contigue (AC)

Aree soggette a specifiche determinazioni

- Aree di interesse storico-culturale da recuperare
- Aree di riqualificazione insediativa
- Aree di reintegrazione paesistica (ARPA1)
- Aree di reintegrazione paesistica (ARPA2)
- Aree con attività estrattive soggette a piano di comparto

Fruizione sociale - Rete della fruizione

- Anello ferroviario "Treno nei parchi"
- Anello pedemontano
- Strada del Parco ed attraversamenti veicolari
- Viabilità di accesso al Parco
- Viabilità locale
- Viabilità locale a traffico controllato
- "Camminapuane" e percorso della dorsale
- Principali percorsi escursionistici
- Percorsi didattici

Fruizione sociale - Nodi della fruizione

- Porte del Parco
- Soglie del Parco
- Avamposti del Parco

- Parcheggi di attestamento
- Nodi di accesso escursionistico
- Centri per attività didattica e museale
- Aree attrezzate per la fruizione di risorse particolari
- Rifugi ed attività ricettive in quota
- Nuclei con servizi di supporto al sistema fruitivo

Programmi di valorizzazione in rete

- Reti ecologiche e riqualificazione ambientale (a1)
- Accessibilità e trasporti (a2)
- Fruizione e turismo (a3)

Programmi di valorizzazione territoriale

- Apuane meridionali. Panie, Prana e Matanna (b1)
- Il sistema dei paesaggi di cava. Forno e Resceto (b2)
- Apuane settentrionali. Sagro, Vinca, Orto di Donna e valle dell'Edron (b3)

Progetti integrati locali

- Castelnuovo Garfagnana (c1)
- Tre Fiumi (c2)
- Arni - Arnetola (c3)
- Piastramarina (c4)

Unità territoriali

- 1. Monte Prana, Monte Pigione
- 2. Alta Versilia
- 3. Alta valle della Turrte di Gallicano
- 4. Panie, Monte Sumbra
- 5. Monte Altissimo, Arni
- 6. Alte Valli del Fiume Edron
- 7. Monte Pisanino
- 8. Alte Valli del Fiume Frigido
- 9. Monte Sagro

PRINCIPALE FONTE DI FINANZIAMENTO

non identificato

Quadro economico di massima	
Voci di spesa	Ammontare
<input type="text"/>	<input type="text"/>
<input type="text"/>	<input type="text"/>
<input type="text"/>	<input type="text"/>
<input type="text"/>	<input type="text"/>
<input type="text"/>	<input type="text" value="0"/>
TOTALE	<input type="text"/>

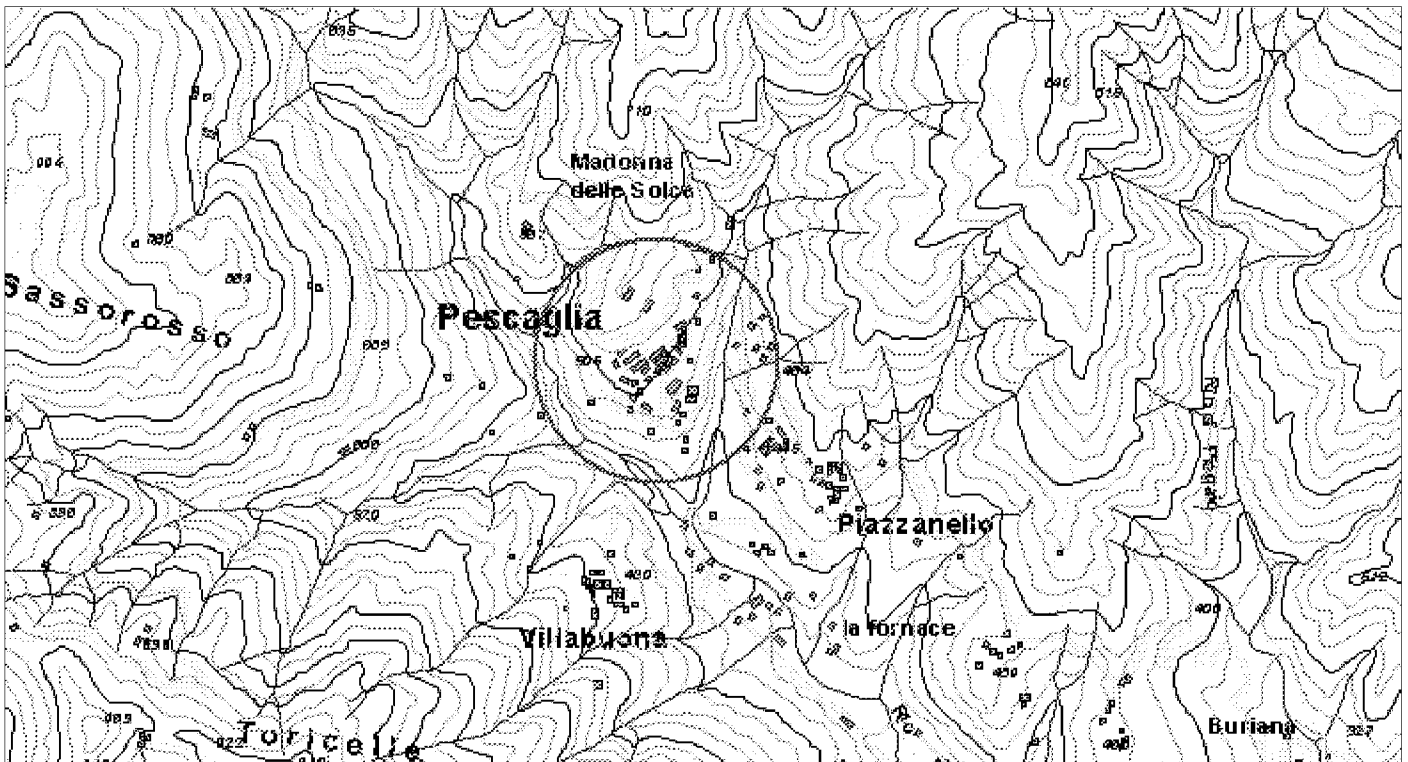
Quadro finanziario complessivo	
Soggetto erogante	Ammontare
<input type="text"/>	<input type="text"/>
<input type="text"/>	<input type="text"/>
<input type="text"/>	<input type="text"/>
<input type="text"/>	<input type="text" value="0"/>
TOTALE	<input type="text"/>



Titolo dell'intervento	
"Totem del sole"	
Comune	Località
Seravezza, Stazzema, Camaiore	principali percorsi escursionistici in Alta Versilia e Camiore
Soggetto capofila/ Titolare finanziamento/ Stazione appaltante	
Ente Parco regionale Alpi Apuane	
altri Sogg. coinvolti	<input checked="" type="checkbox"/> Provincia <input type="checkbox"/> Comune <input type="checkbox"/> Comunità Montana <input type="checkbox"/> Agenzia Regionale <input type="checkbox"/> Associazione ambientalista
TIPOLOGIA D'INTERVENTO	
<input checked="" type="checkbox"/> Nuovo <input type="checkbox"/> Completamento con nuovo lotto funzionale <input type="checkbox"/> Completamento di lotto non funzionale	
SCHEMA FINANZIARIO RIASSUNTIVO	
Fonte dei finanziamenti	Ammontare
di bilancio Provincia - progr. Agenda 21 (Euro)	140.000
	0
Definizione del progetto	
<input checked="" type="checkbox"/> Nessun progetto <input type="checkbox"/> Studio di fattibilità <input type="checkbox"/> Progetto preliminare <input type="checkbox"/> Progetto definitivo <input type="checkbox"/> Progetto esecutivo	
Stato di definizione dell'intervento	
<input type="checkbox"/> In corso di approvazione <input type="checkbox"/> Approvato <input type="checkbox"/> Finanziato <input type="checkbox"/> In corso di attuazione	

Tipologia intervento - N° e titolo			
<input checked="" type="checkbox"/> 1	Strutture ed infrastrutture di servizio ed innovative	<input type="checkbox"/> 4	Siti di cava, ravaneti e discariche
<input type="checkbox"/> 2	Interventi paesistici, risanamento, recupero ambientale e riqualificazione	<input type="checkbox"/> 5	Paesaggi storici ed interventi di recupero degli insediamenti antichi
<input type="checkbox"/> 3	Gestione acque ed opere idrauliche	<input type="checkbox"/> 6	Percorsi ed itinerari attrezzati per fruizione turistica

identificazione cartografica e/o eventuale fotografia



ELEMENTI DELLA TIPOLOGIA D'INTERVENTO

n° 1

- Realizzazione e miglioramento strade rurali
- Lavori di realizzazione o completamento delle opere di urbanizzazione primaria ed indotta
- Realizzazione di strutture complementari alle attività turistiche
- Realizzazione di strutture funzionali alla fruibilità dell'area
- Adeguamento segnaletica turistica in genere
- Adeguamento di immobili da adibire a sedi museali
- Adeguamento immobili da adibire a strutture ricettive
- Adeguamento immobili da adibire a strutture funzionali al Parco
- Realizzazione di segnaletica stradale
- Acquisto e ristrutturazione edifici
- Energia da fonti rinnovabili
- Gestione rifiuti ed acque reflue
- Innovazione tecnologica

n° 3

- Realizzazione , potenziamento e miglioramento acquedotti rurali
- Regimazione delle acque superficiali
- Manutenzione straordinaria opere idrauliche nei corsi d'acqua
- Interventi per valorizzazione e gestione acque oligominerali

n° 4

- Bonifica e recupero ambientale fronti di escavazione
- Bonifica e recupero ambientale dei ravaneti
- Opere di infrastrutturazione e servizi connessi
- Recupero sito di cava con finalità fruibili, didattiche, documentarie, Storiche
- Attività connesse alla attività estrattiva

n° 5

- Recupero singoli manufatti
- Allestimento parchi minerario-archeologici
- Restauro di immobili di valore storico - culturale
- Recupero tessuti e insediamenti storici concentrati
- Recupero tessuti e insediamenti storici sparsi

n° 6

- Adeguamento, ampliamento e realizzazione itinerari attrezzati per turismo naturalistico, trekking a piedi in bicicletta, a cavallo
- Realizzazione di segnaletica idonea per percorsi escursionistici
- Ripristino sentieristica già esistente

n° 2

- Recupero aree di pregio
- Interventi sulle foreste degradate
- Ricostituzione foreste distrutte da incendi od altro evento calamitoso
- Assetto idrogeologico
- Interventi sul paesaggio agricolo-forestale
- Valorizzazione geositi

DESCRIZIONE DELL'INTERVENTO

Il progetto prevede di realizzare lungo alcuni percorsi escursionistici simbolici una rete di informazione turistica attraverso l'installazione di n. 5 piccoli chioschi dotati di totem informatici alimentati da pannelli fotovoltaici al fine di rendere le strutture energeticamente autosufficienti. I totem installati hanno il compito di orientare ed informare i fruitori del Parco in quelle aree dove non sono presenti strutture presidiate di informazione turistica, naturalistica e storico-culturale.

Proprietà del bene

- Di proprietà del soggetto proponente
- Non di proprietà del soggetto proponente ma di altro Ente Pubblico
- Di altra proprietà (singolo privato)
- Di altra proprietà (associazioni, enti, circoli, ecc.)

Fattibilità urbanistica del progetto

- Adeguato alle previsioni del Piano per il Parco
- Non adeguato alle previsioni del Piano per il Parco
- Adeguato alle previsioni del P.R.G.
- Non adeguato alle previsioni del P.R.G.

Previsioni del Piano per il Parco

Articolazione del territorio

- Zona di riserva integrale (A)
- Zona di riserva orientata (B1)
- Zona di riserva orientata (B2)
- Zona di protezione (C)
- Zona di promozione (D)
- Aree contigue centri edificati interclusi (CEI)
- Aree contigue di cava (ZCC)
- Aree contigue (AC)

Aree soggette a specifiche determinazioni

- Aree di interesse storico-culturale da recuperare
- Aree di riqualificazione insediativa
- Aree di reintegrazione paesistica (ARPA1)
- Aree di reintegrazione paesistica (ARPA2)
- Aree con attività estrattive soggette a piano di comparto

Fruizione sociale - Rete della fruizione

- Anello ferroviario "Treno nei parchi"
- Anello pedemontano
- Strada del Parco ed attraversamenti veicolari
- Viabilità di accesso al Parco
- Viabilità locale
- Viabilità locale a traffico controllato
- "Camminapuane" e percorso della dorsale
- Principali percorsi escursionistici
- Percorsi didattici

Fruizione sociale - Nodi della fruizione

- Porte del Parco
- Soglie del Parco
- Avamposti del Parco

- Parcheggi di attestamento
- Nodi di accesso escursionistico
- Centri per attività didattica e museale
- Aree attrezzate per la fruizione di risorse particolari
- Rifugi ed attività ricettive in quota
- Nuclei con servizi di supporto al sistema fruitivo

Programmi di valorizzazione in rete

- Reti ecologiche e riqualificazione ambientale (a1)
- Accessibilità e trasporti (a2)
- Fruizione e turismo (a3)

Programmi di valorizzazione territoriale

- Apuane meridionali. Panie, Prana e Matanna (b1)
- Il sistema dei paesaggi di cava. Forno e Resceto (b2)
- Apuane settentrionali. Sagro, Vinca, Orto di Donna e valle dell'Edron (b3)

Progetti integrati locali

- Castelnuovo Garfagnana (c1)
- Tre Fiumi (c2)
- Arni - Arnetola (c3)
- Piastramarina (c4)

Unità territoriali

- 1. Monte Prana, Monte Pigione
- 2. Alta Versilia
- 3. Alta valle della Turrte di Gallicano
- 4. Panie, Monte Sumbra
- 5. Monte Altissimo, Arni
- 6. Alte Valli del Fiume Edron
- 7. Monte Pisanino
- 8. Alte Valli del Fiume Frigido
- 9. Monte Sagro

PRINCIPALE FONTE DI FINANZIAMENTO

non specificato

Quadro economico di massima	
Voci di spesa	Ammontare
<input type="text"/>	0
<input type="text"/>	0
<input type="text"/>	0
<input type="text"/>	0
<input type="text"/>	0
TOTALE	0

Quadro finanziario complessivo	
Soggetto erogante	Ammontare
<input type="text"/>	0
<input type="text"/>	0
<input type="text"/>	0
<input type="text"/>	0
TOTALE	0



Titolo dell'intervento

marchio di qualità del Parco su prodotti lapidei

Comune Seravezza Stazzema Minucciano Vagli **Località** aree estrattive dei comuni interessati

Soggetto capofila/ Titolare finanziamento/ Stazione appaltante
Ente Parco regionale Alpi Apuane

altri Sogg. coinvolti Provincia Agenzia Regionale
 Comune Associazione ambientalista
 Comunità Montana

TIPOLOGIA D'INTERVENTO
 Nuovo Completamento con nuovo lotto funzionale Completamento di lotto non funzionale

SCHEMA FINANZIARIO RIASSUNTIVO

Fonte dei finanziamenti	Ammontare
di bilancio Provincia - progr. Agenda 21 (Euro)	21.000
	0

Definizione del progetto

Nessun progetto
 Studio di fattibilità
 Progetto preliminare
 Progetto definitivo
 Progetto esecutivo

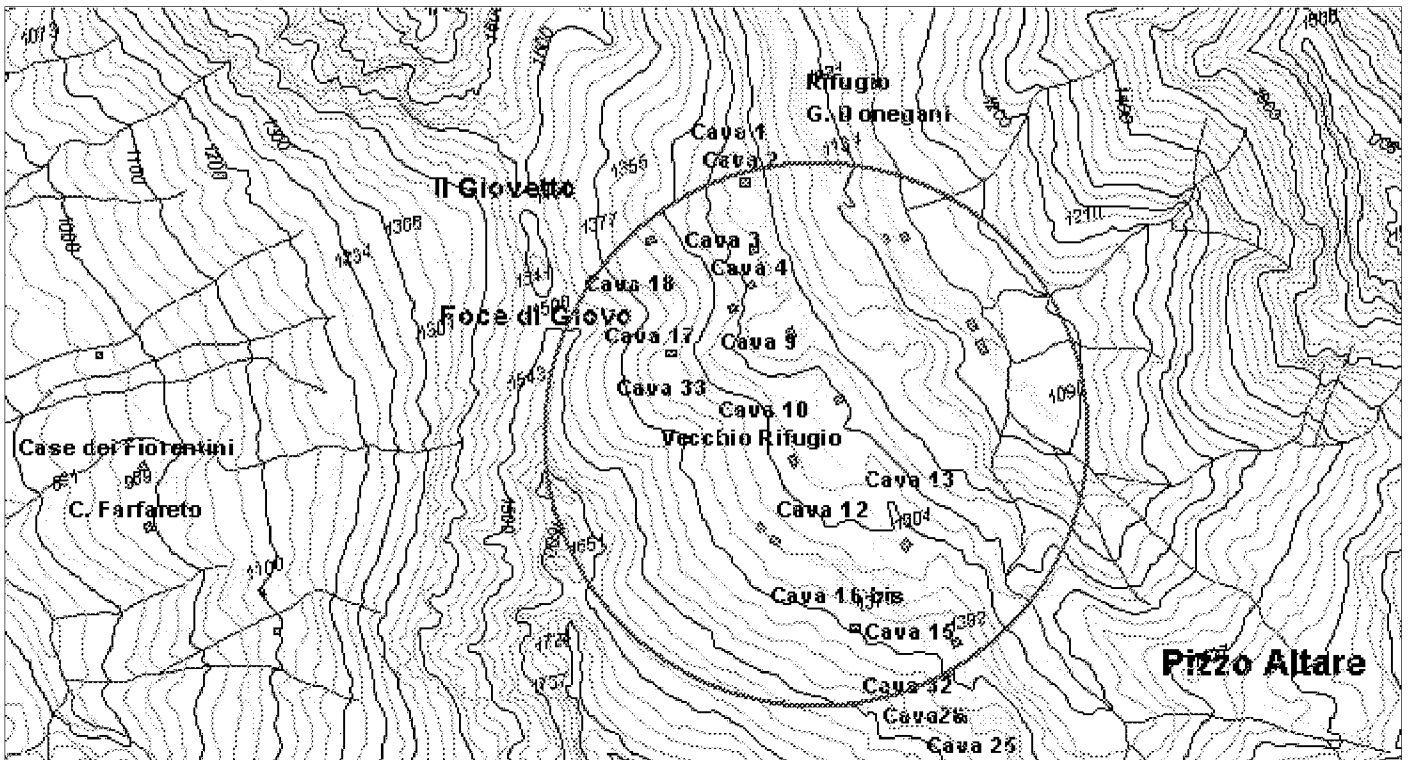
Stato di definizione dell'intervento

In corso di approvazione
 Approvato
 Finanziato
 In corso di attuazione

Tipologia intervento - N° e titolo

<input checked="" type="checkbox"/> 1	Strutture ed infrastrutture di servizio ed innovative	<input checked="" type="checkbox"/> 4	Siti di cava, ravaneti e discariche
<input type="checkbox"/> 2	Interventi paesistici, risanamento, recupero ambientale e riqualificazione	<input type="checkbox"/> 5	Paesaggi storici ed interventi di recupero degli insediamenti antichi
<input type="checkbox"/> 3	Gestione acque ed opere idrauliche	<input type="checkbox"/> 6	Percorsi ed itinerari attrezzati per fruizione turistica

identificazione cartografica e/o eventuale fotografia



ELEMENTI DELLA TIPOLOGIA D'INTERVENTO

n° 1

- Realizzazione e miglioramento strade rurali
- Lavori di realizzazione o completamento delle opere di urbanizzazione primaria ed indotta
- Realizzazione di strutture complementari alle attività turistiche
- Realizzazione di strutture funzionali alla fruibilità dell'area
- Adeguamento segnaletica turistica in genere
- Adeguamento di immobili da adibire a sedi museali
- Adeguamento immobili da adibire a strutture ricettive
- Adeguamento immobili da adibire a strutture funzionali al Parco
- Realizzazione di segnaletica stradale
- Acquisto e ristrutturazione edifici
- Energia da fonti rinnovabili
- Gestione rifiuti ed acque reflue
- Innovazione tecnologica

n° 2

- Recupero aree di pregio
- Interventi sulle foreste degradate
- Ricostituzione foreste distrutte da incendi od altro evento calamitoso
- Assetto idrogeologico
- Interventi sul paesaggio agricolo-forestale
- Valorizzazione geositi

n° 3

- Realizzazione , potenziamento e miglioramento acquedotti rurali
- Regimazione delle acque superficiali
- Manutenzione straordinaria opere idrauliche nei corsi d'acqua
- Interventi per valorizzazione e gestione acque oligominerali

n° 4

- Bonifica e recupero ambientale fronti di escavazione
- Bonifica e recupero ambientale dei ravaneti
- Opere di infrastrutturazione e servizi connessi
- Recupero sito di cava con finalità fruibili, didattiche, documentarie, Storiche
- Attività connesse alla attività estrattiva

n° 5

- Recupero singoli manufatti
- Allestimento parchi minerario-archeologici
- Restauro di immobili di valore storico - culturale
- Recupero tessuti e insediamenti storici concentrati
- Recupero tessuti e insediamenti storici sparsi

n° 6

- Adeguamento, ampliamento e realizzazione itinerari attrezzati per turismo naturalistico, trekking a piedi in bicicletta, a cavallo
- Realizzazione di segnaletica idonea per percorsi escursionistici
- Ripristino sentieristica già esistente

DESCRIZIONE DELL'INTERVENTO

Il progetto ha come obiettivo garantire l'origine del prodotto e certificarne la qualità e la genuinità; si propone inoltre di favorire il passaggio da sistemi di estrazione di tipo quantitativo a sistemi qualitativi con conseguente incremento del valore aggiunto conferito al prodotto; in questo quadro il progetto si propone di contribuire fattivamente alla tutela della risorsa e del territorio, favorendo una razionalizzazione produttiva e dunque un minore utilizzo/spreco di una risorsa naturale non rinnovabile. I soggetti coinvolti nell'iniziativa devono essere le Aziende estrattive, le Associazioni di categoria, gli Enti ed Organismi di certificazione

Proprietà del bene

- Di proprietà del soggetto proponente
- Non di proprietà del soggetto proponente ma di altro Ente Pubblico
- Di altra proprietà (singolo privato)
- Di altra proprietà (associazioni, enti, circoli, ecc.)

Fattibilità urbanistica del progetto

- Adeguato alle previsioni del Piano per il Parco
- Non adeguato alle previsioni del Piano per il Parco
- Adeguato alle previsioni del P.R.G.
- Non adeguato alle previsioni del P.R.G.

Previsioni del Piano per il Parco

Articolazione del territorio

- Zona di riserva integrale (A)
- Zona di riserva orientata (B1)
- Zona di riserva orientata (B2)
- Zona di protezione (C)
- Zona di promozione (D)
- Aree contigue centri edificati interclusi (CEI)
- Aree contigue di cava (ZCC)
- Aree contigue (AC)

Aree soggette a specifiche determinazioni

- Aree di interesse storico-culturale da recuperare
- Aree di riqualificazione insediativa
- Aree di reintegrazione paesistica (ARPA1)
- Aree di reintegrazione paesistica (ARPA2)
- Aree con attività estrattive soggette a piano di comparto

Fruizione sociale - Rete della fruizione

- Anello ferroviario "Treno nei parchi"
- Anello pedemontano
- Strada del Parco ed attraversamenti veicolari
- Viabilità di accesso al Parco
- Viabilità locale
- Viabilità locale a traffico controllato
- "Camminapuane" e percorso della dorsale
- Principali percorsi escursionistici
- Percorsi didattici

Fruizione sociale - Nodi della fruizione

- Porte del Parco
- Soglie del Parco
- Avamposti del Parco

- Parcheggi di attestamento
- Nodi di accesso escursionistico
- Centri per attività didattica e museale
- Aree attrezzate per la fruizione di risorse particolari
- Rifugi ed attività ricettive in quota
- Nuclei con servizi di supporto al sistema fruitivo

Programmi di valorizzazione in rete

- Reti ecologiche e riqualificazione ambientale (a1)
- Accessibilità e trasporti (a2)
- Fruizione e turismo (a3)

Programmi di valorizzazione territoriale

- Apuane meridionali. Panie, Prana e Matanna (b1)
- Il sistema dei paesaggi di cava. Forno e Resceto (b2)
- Apuane settentrionali. Sagro, Vinca, Orto di Donna e valle dell'Edron (b3)

Progetti integrati locali

- Castelnuovo Garfagnana (c1)
- Tre Fiumi (c2)
- Arni - Arnetola (c3)
- Piastramarina (c4)

Unità territoriali

- 1. Monte Prana, Monte Pigione
- 2. Alta Versilia
- 3. Alta valle della Turrite di Gallicano
- 4. Panie, Monte Sumbra
- 5. Monte Altissimo, Arni
- 6. Alte Valli del Fiume Edron
- 7. Monte Pisanino
- 8. Alte Valli del Fiume Frigido
- 9. Monte Sagro

PRINCIPALE FONTE DI FINANZIAMENTO

non specificato

Quadro economico di massima	
Voci di spesa	Ammontare
<input type="text"/>	0
<input type="text"/>	0
<input type="text"/>	0
<input type="text"/>	0
<input type="text"/>	0
TOTALE	0

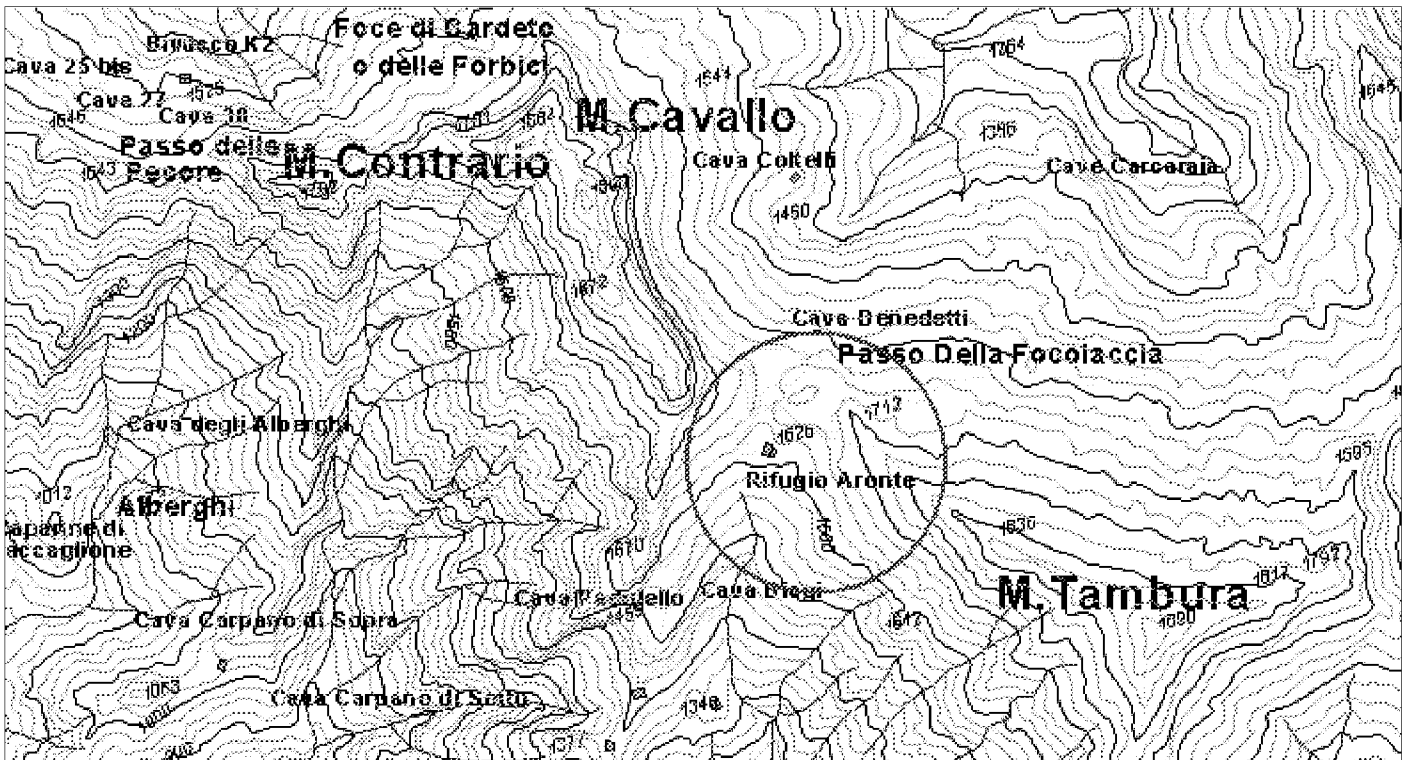
Quadro finanziario complessivo	
Soggetto erogante	Ammontare
<input type="text"/>	0
<input type="text"/>	0
<input type="text"/>	0
<input type="text"/>	0
TOTALE	0



Titolo dell'intervento	
"energia pulita nel Parco"	
Comune	Località
non identificato	una cava ed un rifugio nell'area Parco
Soggetto capofila/ Titolare finanziamento/ Stazione appaltante	
Ente Parco regionale Alpi Apuane	
altri Sogg. coinvolti	<input checked="" type="checkbox"/> Provincia <input type="checkbox"/> Comune <input type="checkbox"/> Comunità Montana <input type="checkbox"/> Agenzia Regionale <input type="checkbox"/> Associazione ambientalista
TIPOLOGIA D'INTERVENTO	
<input checked="" type="checkbox"/> Nuovo <input type="checkbox"/> Completamento con nuovo lotto funzionale <input type="checkbox"/> Completamento di lotto non funzionale	
SCHEMA FINANZIARIO RIASSUNTIVO	
Fonte dei finanziamenti	Ammontare
di bilancio Provincia - progr. Agenda 21 (Euro)	42.000
	0
Definizione del progetto	
<input checked="" type="checkbox"/> Nessun progetto <input type="checkbox"/> Studio di fattibilità <input type="checkbox"/> Progetto preliminare <input type="checkbox"/> Progetto definitivo <input type="checkbox"/> Progetto esecutivo	
Stato di definizione dell'intervento	
<input type="checkbox"/> In corso di approvazione <input type="checkbox"/> Approvato <input type="checkbox"/> Finanziato <input type="checkbox"/> In corso di attuazione	

Tipologia intervento - N° e titolo			
<input checked="" type="checkbox"/> 1	Strutture ed infrastrutture di servizio ed innovative	<input type="checkbox"/> 4	Siti di cava, ravaneti e discariche
<input type="checkbox"/> 2	Interventi paesistici, risanamento, recupero ambientale e riqualificazione	<input type="checkbox"/> 5	Paesaggi storici ed interventi di recupero degli insediamenti antichi
<input type="checkbox"/> 3	Gestione acque ed opere idrauliche	<input type="checkbox"/> 6	Percorsi ed itinerari attrezzati per fruizione turistica

identificazione cartografica e/o eventuale fotografia



ELEMENTI DELLA TIPOLOGIA D'INTERVENTO

n° 1

- Realizzazione e miglioramento strade rurali
- Lavori di realizzazione o completamento delle opere di urbanizzazione primaria ed indotta
- Realizzazione di strutture complementari alle attività turistiche
- Realizzazione di strutture funzionali alla fruibilità dell'area
- Adeguamento segnaletica turistica in genere
- Adeguamento di immobili da adibire a sedi museali
- Adeguamento immobili da adibire a strutture ricettive
- Adeguamento immobili da adibire a strutture funzionali al Parco
- Realizzazione di segnaletica stradale
- Acquisto e ristrutturazione edifici
- Energia da fonti rinnovabili
- Gestione rifiuti ed acque reflue
- Innovazione tecnologica

n° 2

- Recupero aree di pregio
- Interventi sulle foreste degradate
- Ricostituzione foreste distrutte da incendi od altro evento calamitoso
- Assetto idrogeologico
- Interventi sul paesaggio agricolo-forestale
- Valorizzazione geositi

n° 3

- Realizzazione , potenziamento e miglioramento acquedotti rurali
- Regimazione delle acque superficiali
- Manutenzione straordinaria opere idrauliche nei corsi d'acqua
- Interventi per valorizzazione e gestione acque oligominerali

n° 4

- Bonifica e recupero ambientale fronti di escavazione
- Bonifica e recupero ambientale dei ravaneti
- Opere di infrastrutturazione e servizi connessi
- Recupero sito di cava con finalità fruibili, didattiche, documentarie, Storiche
- Attività connesse alla attività estrattiva

n° 5

- Recupero singoli manufatti
- Allestimento parchi minerario-archeologici
- Restauro di immobili di valore storico - culturale
- Recupero tessuti e insediamenti storici concentrati
- Recupero tessuti e insediamenti storici sparsi

n° 6

- Adeguamento, ampliamento e realizzazione itinerari attrezzati per turismo naturalistico, trekking a piedi in bicicletta, a cavallo
- Realizzazione di segnaletica idonea per percorsi escursionistici
- Ripristino sentieristica già esistente

DESCRIZIONE DELL'INTERVENTO

Il progetto propone di sviluppare l'uso di fonti energetiche rinnovabili (acqua, sole, vento) in strutture isolate quali i rifugi alpini e in particolari attività produttive quali le cave, specialmente laddove le strutture e le attività non sono collegati alla rete di distribuzione. Il progetto si pone obiettivi quali la diminuzione dei fattori di rischio ambientale causati dall'uso di generatori a combustibili fossili ed il miglioramento della qualità ambientale generale all'interno delle aree di pregio. Il progetto si può attuare attraverso un intervento pilota ed una campagna di informazione/sensibilizzazione. I soggetti coinvolti saranno le Aziende estrattive, i Gestori di rifugi e le Imprese di produzione e distribuzione degli impianti.

Proprietà del bene

- Di proprietà del soggetto proponente
- Non di proprietà del soggetto proponente ma di altro Ente Pubblico
- Di altra proprietà (singolo privato)
- Di altra proprietà (associazioni, enti, circoli, ecc.)

Fattibilità urbanistica del progetto

- Adeguato alle previsioni del Piano per il Parco
- Non adeguato alle previsioni del Piano per il Parco
- Adeguato alle previsioni del P.R.G.
- Non adeguato alle previsioni del P.R.G.

Previsioni del Piano per il Parco

Articolazione del territorio

- Zona di riserva integrale (A)
- Zona di riserva orientata (B1)
- Zona di riserva orientata (B2)
- Zona di protezione (C)
- Zona di promozione (D)
- Aree contigue centri edificati interclusi (CEI)
- Aree contigue di cava (ZCC)
- Aree contigue (AC)

Aree soggette a specifiche determinazioni

- Aree di interesse storico-culturale da recuperare
- Aree di riqualificazione insediativa
- Aree di reintegrazione paesistica (ARPA1)
- Aree di reintegrazione paesistica (ARPA2)
- Aree con attività estrattive soggette a piano di comparto

Fruizione sociale - Rete della fruizione

- Anello ferroviario "Treno nei parchi"
- Anello pedemontano
- Strada del Parco ed attraversamenti veicolari
- Viabilità di accesso al Parco
- Viabilità locale
- Viabilità locale a traffico controllato
- "Camminapuane" e percorso della dorsale
- Principali percorsi escursionistici
- Percorsi didattici

Fruizione sociale - Nodi della fruizione

- Porte del Parco
- Soglie del Parco
- Avamposti del Parco

- Parcheggi di attestamento
- Nodi di accesso escursionistico
- Centri per attività didattica e museale
- Aree attrezzate per la fruizione di risorse particolari
- Rifugi ed attività ricettive in quota
- Nuclei con servizi di supporto al sistema fruitivo

Programmi di valorizzazione in rete

- Reti ecologiche e riqualificazione ambientale (a1)
- Accessibilità e trasporti (a2)
- Fruizione e turismo (a3)

Programmi di valorizzazione territoriale

- Apuane meridionali. Panie, Prana e Matanna (b1)
- Il sistema dei paesaggi di cava. Forno e Resceto (b2)
- Apuane settentrionali. Sagro, Vinca, Orto di Donna e valle dell'Edron (b3)

Progetti integrati locali

- Castelnuovo Garfagnana (c1)
- Tre Fiumi (c2)
- Arni - Arnetola (c3)
- Piastramarina (c4)

Unità territoriali

- 1. Monte Prana, Monte Pigione
- 2. Alta Versilia
- 3. Alta valle della Turrice di Gallicano
- 4. Panie, Monte Sumbra
- 5. Monte Altissimo, Arni
- 6. Alte Valli del Fiume Edron
- 7. Monte Pisanino
- 8. Alte Valli del Fiume Frigido
- 9. Monte Sagro

PRINCIPALE FONTE DI FINANZIAMENTO

non specificato

Quadro economico di massima	
Voci di spesa	Ammontare
<input type="text"/>	0
<input type="text"/>	0
<input type="text"/>	0
<input type="text"/>	0
<input type="text"/>	0
TOTALE	0

Quadro finanziario complessivo	
Soggetto erogante	Ammontare
<input type="text"/>	0
<input type="text"/>	0
<input type="text"/>	0
<input type="text"/>	0
TOTALE	0



Titolo dell'intervento

attivazione di mezzi di trasporto ad emissioni ridotte

Comune: Località:

Soggetto capofila/ Titolare finanziamento/ Stazione appaltante
 Ente Parco regionale Alpi Apuane

altri Sogg. coinvolti: Provincia Agenzia Regionale
 Comune Associazione ambientalista
 Comunità Montana

TIPOLOGIA D'INTERVENTO
 Nuovo Completamento con nuovo lotto funzionale Completamento di lotto non funzionale

SCHEMA FINANZIARIO RIASSUNTIVO

Fonte dei finanziamenti	Ammontare
di bilancio Provincia - progr. Agenda 21 (Euro)	50.000
spec. programma Ministero Ambiente	0

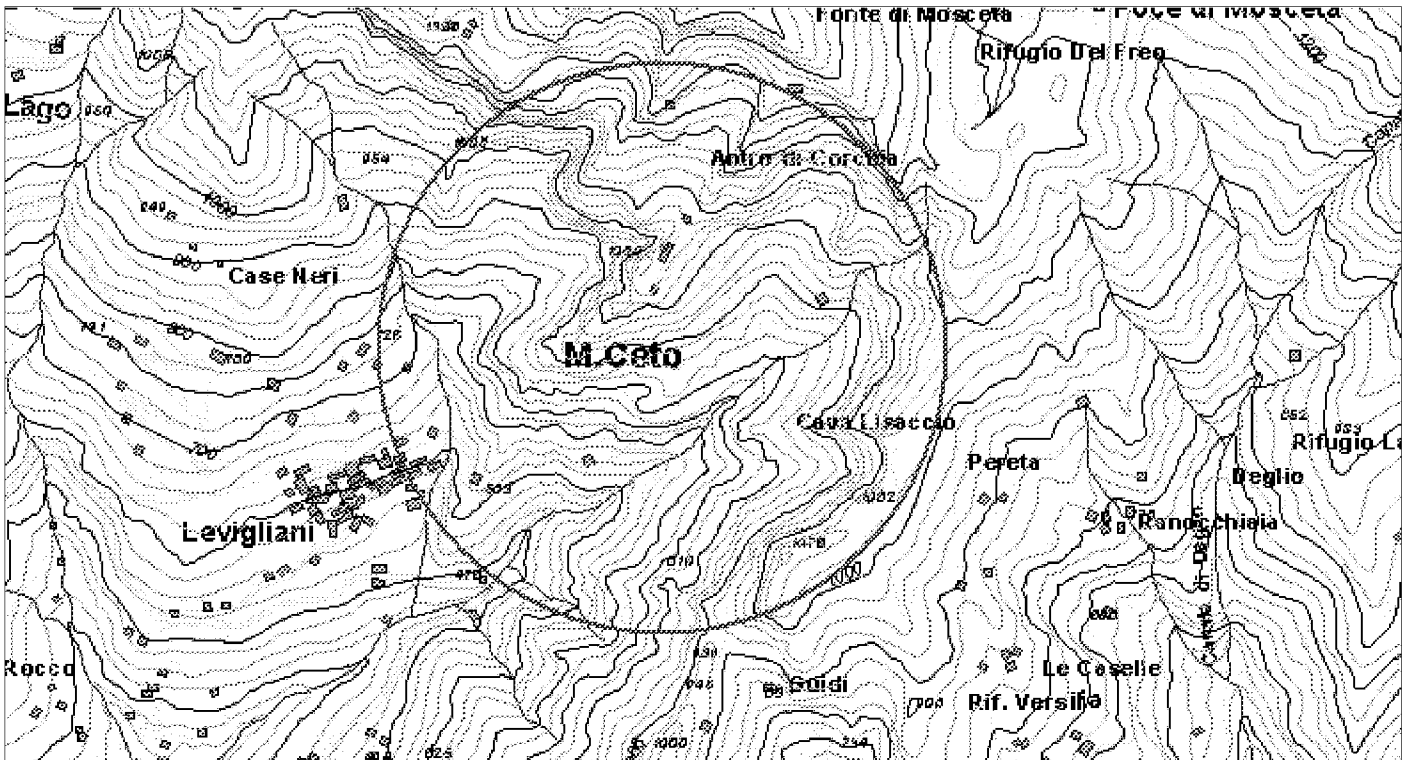
Definizione del progetto
 Nessun progetto
 Studio di fattibilità
 Progetto preliminare
 Progetto definitivo
 Progetto esecutivo

Stato di definizione dell'intervento
 In corso di approvazione
 Approvato
 Finanziato
 In corso di attuazione

Tipologia intervento - N° e titolo

<input checked="" type="checkbox"/> 1	Strutture ed infrastrutture di servizio ed innovative	<input type="checkbox"/> 4	Siti di cava, ravaneti e discariche
<input type="checkbox"/> 2	Interventi paesistici, risanamento, recupero ambientale e riqualificazione	<input type="checkbox"/> 5	Paesaggi storici ed interventi di recupero degli insediamenti antichi
<input type="checkbox"/> 3	Gestione acque ed opere idrauliche	<input type="checkbox"/> 6	Percorsi ed itinerari attrezzati per fruizione turistica

identificazione cartografica e/o eventuale fotografia



ELEMENTI DELLA TIPOLOGIA D'INTERVENTO

n° 1

- Realizzazione e miglioramento strade rurali
- Lavori di realizzazione o completamento delle opere di urbanizzazione primaria ed indotta
- Realizzazione di strutture complementari alle attività turistiche
- Realizzazione di strutture funzionali alla fruibilità dell'area
- Adeguamento segnaletica turistica in genere
- Adeguamento di immobili da adibire a sedi museali
- Adeguamento immobili da adibire a strutture ricettive
- Adeguamento immobili da adibire a strutture funzionali al Parco
- Realizzazione di segnaletica stradale
- Acquisto e ristrutturazione edifici
- Energia da fonti rinnovabili
- Gestione rifiuti ed acque reflue
- Innovazione tecnologica

n° 2

- Recupero aree di pregio
- Interventi sulle foreste degradate
- Ricostituzione foreste distrutte da incendi od altro evento calamitoso
- Assetto idrogeologico
- Interventi sul paesaggio agricolo-forestale
- Valorizzazione geositi

n° 3

- Realizzazione , potenziamento e miglioramento acquedotti rurali
- Regimazione delle acque superficiali
- Manutenzione straordinaria opere idrauliche nei corsi d'acqua
- Interventi per valorizzazione e gestione acque oligominerali

n° 4

- Bonifica e recupero ambientale fronti di escavazione
- Bonifica e recupero ambientale dei ravaneti
- Opere di infrastrutturazione e servizi connessi
- Recupero sito di cava con finalità fruibili, didattiche, documentarie, Storiche
- Attività connesse alla attività estrattiva

n° 5

- Recupero singoli manufatti
- Allestimento parchi minerario-archeologici
- Restauro di immobili di valore storico - culturale
- Recupero tessuti e insediamenti storici concentrati
- Recupero tessuti e insediamenti storici sparsi

n° 6

- Adeguamento, ampliamento e realizzazione itinerari attrezzati per turismo naturalistico, trekking a piedi in bicicletta, a cavallo
- Realizzazione di segnaletica idonea per percorsi escursionistici
- Ripristino sentieristica già esistente

DESCRIZIONE DELL'INTERVENTO

Il progetto prevede di promuovere ed incrementare modalità di trasporto sostenibile attraverso l'acquisto e la messa in funzione di un veicolo ibrido con motore a combustione interna alimentato a gas naturale o Gpl e motore elettrico complementare, da mettere in servizio come bus navetta per l'accesso alla grotta dell'Antro del Corchia (recentemente resa fruibile e pubblicamente visitabile attraverso un intervento del Parco). Il progetto proposto si pone come obiettivi la diminuzione dell'inquinamento da gas nocivi in atmosfera e la sensibilizzazione dell'opinione pubblica verso l'uso di veicoli a basso impatto ambientale, trasferendo un'esperienza pubblica al singolo soggetto. Oltre ai risultati attesi sopra richiamati, l'aspetto positivo si ritrova anche nell'attivazione di un servizio di trasporto pubblico/collettivo di tipo sostenibile. L'intervento proposto, inoltre, una volta sperimentato e promosso, può diventare estensibile ad altre località del Parco dove il carico veicolare individuale è motivo di stress ed inquinamento ambientale (si veda p.e. l'area di Campocatino).

Proprietà del bene

- Di proprietà del soggetto proponente
- Non di proprietà del soggetto proponente ma di altro Ente Pubblico
- Di altra proprietà (singolo privato)
- Di altra proprietà (associazioni, enti, circoli, ecc.)

Fattibilità urbanistica del progetto

- Adeguato alle previsioni del Piano per il Parco
- Non adeguato alle previsioni del Piano per il Parco
- Adeguato alle previsioni del P.R.G.
- Non adeguato alle previsioni del P.R.G.

Previsioni del Piano per il Parco

Articolazione del territorio

- Zona di riserva integrale (A)
- Zona di riserva orientata (B1)
- Zona di riserva orientata (B2)
- Zona di protezione (C)
- Zona di promozione (D)
- Aree contigue centri edificati interclusi (CEI)
- Aree contigue di cava (ZCC)
- Aree contigue (AC)

Aree soggette a specifiche determinazioni

- Aree di interesse storico-culturale da recuperare
- Aree di riqualificazione insediativa
- Aree di reintegrazione paesistica (ARPA1)
- Aree di reintegrazione paesistica (ARPA2)
- Aree con attività estrattive soggette a piano di comparto

Fruizione sociale - Rete della fruizione

- Anello ferroviario "Treno nei parchi"
- Anello pedemontano
- Strada del Parco ed attraversamenti veicolari
- Viabilità di accesso al Parco
- Viabilità locale
- Viabilità locale a traffico controllato
- "Camminapuane" e percorso della dorsale
- Principali percorsi escursionistici
- Percorsi didattici

Fruizione sociale - Nodi della fruizione

- Porte del Parco
- Soglie del Parco
- Avamposti del Parco

- Parcheggi di attestamento
- Nodi di accesso escursionistico
- Centri per attività didattica e museale
- Aree attrezzate per la fruizione di risorse particolari
- Rifugi ed attività ricettive in quota
- Nuclei con servizi di supporto al sistema fruitivo

Programmi di valorizzazione in rete

- Reti ecologiche e riqualificazione ambientale (a1)
- Accessibilità e trasporti (a2)
- Fruizione e turismo (a3)

Programmi di valorizzazione territoriale

- Apuane meridionali. Panie, Prana e Matanna (b1)
- Il sistema dei paesaggi di cava. Forno e Resceto (b2)
- Apuane settentrionali. Sagro, Vinca, Orto di Donna e valle dell'Edron (b3)

Progetti integrati locali

- Castelnuovo Garfagnana (c1)
- Tre Fiumi (c2)
- Arni - Arnetola (c3)
- Piastramarina (c4)

Unità territoriali

- 1. Monte Prana, Monte Pigione
- 2. Alta Versilia
- 3. Alta valle della Turrice di Gallicano
- 4. Panie, Monte Sumbra
- 5. Monte Altissimo, Arni
- 6. Alte Valli del Fiume Edron
- 7. Monte Pisanino
- 8. Alte Valli del Fiume Frigido
- 9. Monte Sagro

PRINCIPALE FONTE DI FINANZIAMENTO

non specificato

Quadro economico di massima	
Voci di spesa	Ammontare
<input type="text"/>	0
<input type="text"/>	0
<input type="text"/>	0
<input type="text"/>	0
<input type="text"/>	0
TOTALE	0

Quadro finanziario complessivo	
Soggetto erogante	Ammontare
<input type="text"/>	0
<input type="text"/>	0
<input type="text"/>	0
<input type="text"/>	0
TOTALE	0



Titolo dell'intervento

azioni per il miglioramento della fruizione e qualità dei servizi turistici

Comune Fivizzano, Casola L. **Località** versante Lunigianese del Parco

Soggetto capofila/ Titolare finanziamento/ Stazione appaltante
Centro per lo Sviluppo Locale - Legambiente Lunigiana

altri Sogg. coinvolti Provincia Agenzia Regionale
 Comune Associazione ambientalista
 Comunità Montana

TIPOLOGIA D'INTERVENTO
 Nuovo Completamento con nuovo lotto funzionale Completamento di lotto non funzionale

Schema Finanziario Riassuntivo

Fonte dei finanziamenti	Ammontare
Fondi strutturali 2000 - 2006 Ob. 2	

Definizione del progetto

Nessun progetto
 Studio di fattibilità
 Progetto preliminare
 Progetto definitivo
 Progetto esecutivo

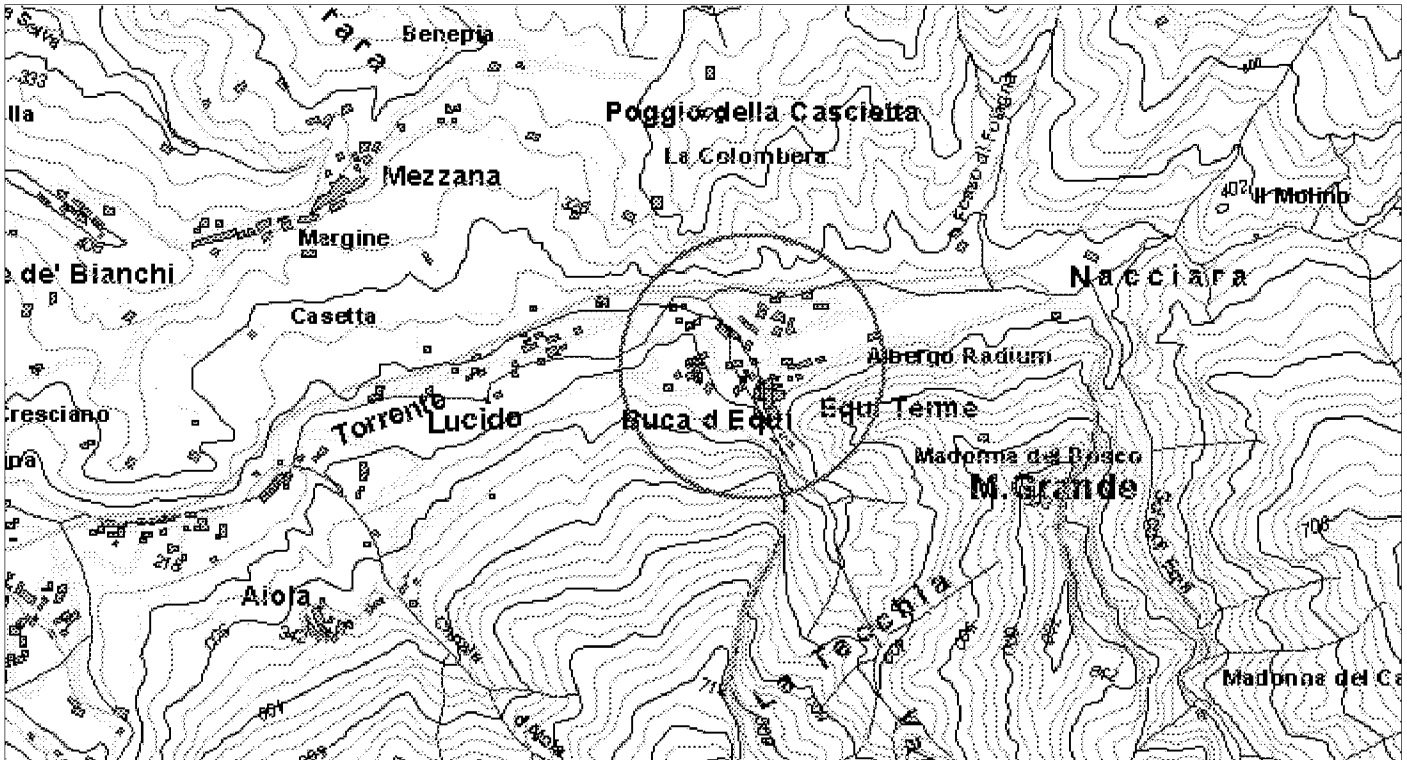
Stato di definizione dell'intervento

In corso di approvazione
 Approvato
 Finanziato
 In corso di attuazione

Tipologia intervento - N° e titolo

<input checked="" type="checkbox"/> 1	Strutture ed infrastrutture di servizio ed innovative	<input type="checkbox"/> 4	Siti di cava, ravaneti e discariche
<input type="checkbox"/> 2	Interventi paesistici, risanamento, recupero ambientale e riqualificazione	<input type="checkbox"/> 5	Paesaggi storici ed interventi di recupero degli insediamenti antichi
<input type="checkbox"/> 3	Gestione acque ed opere idrauliche	<input type="checkbox"/> 6	Percorsi ed itinerari attrezzati per fruizione turistica

identificazione cartografica e/o eventuale fotografia



ELEMENTI DELLA TIPOLOGIA D'INTERVENTO

n° 1

- Realizzazione e miglioramento strade rurali
- Lavori di realizzazione o completamento delle opere di urbanizzazione primaria ed indotta
- Realizzazione di strutture complementari alle attività turistiche
- Realizzazione di strutture funzionali alla fruibilità dell'area
- Adeguamento segnaletica turistica in genere
- Adeguamento di immobili da adibire a sedi museali
- Adeguamento immobili da adibire a strutture ricettive
- Adeguamento immobili da adibire a strutture funzionali al Parco
- Realizzazione di segnaletica stradale
- Acquisto e ristrutturazione edifici
- Energia da fonti rinnovabili
- Gestione rifiuti ed acque reflue
- Innovazione tecnologica

n° 3

- Realizzazione , potenziamento e miglioramento acquedotti rurali
- Regimazione delle acque superficiali
- Manutenzione straordinaria opere idrauliche nei corsi d'acqua
- Interventi per valorizzazione e gestione acque oligominerali

n° 4

- Bonifica e recupero ambientale fronti di escavazione
- Bonifica e recupero ambientale dei ravaneti
- Opere di infrastrutturazione e servizi connessi
- Recupero sito di cava con finalità fruibili, didattiche, documentarie, Storiche
- Attività connesse alla attività estrattiva

n° 5

- Recupero singoli manufatti
- Allestimento parchi minerario-archeologici
- Restauro di immobili di valore storico - culturale
- Recupero tessuti e insediamenti storici concentrati
- Recupero tessuti e insediamenti storici sparsi

n° 6

- Adeguamento, ampliamento e realizzazione itinerari attrezzati per turismo naturalistico, trekking a piedi in bicicletta, a cavallo
- Realizzazione di segnaletica idonea per percorsi escursionistici
- Ripristino sentieristica già esistente

n° 2

- Recupero aree di pregio
- Interventi sulle foreste degradate
- Ricostituzione foreste distrutte da incendi od altro evento calamitoso
- Assetto idrogeologico
- Interventi sul paesaggio agricolo-forestale
- Valorizzazione geositi

DESCRIZIONE DELL'INTERVENTO

Il progetto prevede il miglioramento della fruizione e della qualità dei servizi turistici offerti attraverso la realizzazione di un sistema divulgativo e promozionale coordinato tale da mettere in un'unica rete le risorse turistiche dell'area lunigianese interessata dal Parco. Il progetto si inquadra all'interno di azioni similari già promosse dall'Ente Parco e dal Comune di Fivizzano, tentando di andare a costituire un sistema integrato per la valorizzazione turistica dell'area che abbia ricadute sulla riqualificazione dell'offerta di servizi turistici, da realizzarsi attraverso la predisposizione di strumenti di comunicazione volti a divulgare la conoscenza del territorio ed a promuoverne forme di fruizione sostenibile. In questo quadro si inserisce inoltre la concezione e la promozione di un apposito "marchio della qualità dell'offerta turistica di Equi e delle Apuane della Lunigiana", caratterizzato e ben definito dal contesto territoriale e dalle sue peculiarità.

Proprietà del bene

- Di proprietà del soggetto proponente
- Non di proprietà del soggetto proponente ma di altro Ente Pubbico
- Di altra proprietà (singolo privato)
- Di altra proprietà (associazioni, enti, circoli, ecc.)

Fattibilità urbanistica del progetto

- Adeguato alle previsioni del Piano per il Parco
- Non adeguato alle previsioni del Piano per il Parco
- Adeguato alle previsioni del P.R.G.
- Non adeguato alle previsioni del P.R.G.

Previsioni del Piano per il Parco

Articolazione del territorio

- Zona di riserva integrale (A)
- Zona di riserva orientata (B1)
- Zona di riserva orientata (B2)
- Zona di protezione (C)
- Zona di promozione (D)
- Aree contigue centri edificati interclusi (CEI)
- Aree contigue di cava (ZCC)
- Aree contigue (AC)

Aree soggette a specifiche determinazioni

- Aree di interesse storico-culturale da recuperare
- Aree di riqualificazione insediativa
- Aree di reintegrazione paesistica (ARPA1)
- Aree di reintegrazione paesistica (ARPA2)
- Aree con attività estrattive soggette a piano di comparto

Fruizione sociale - Rete della fruizione

- Anello ferroviario "Treno nei parchi"
- Anello pedemontano
- Strada del Parco ed attraversamenti veicolari
- Viabilità di accesso al Parco
- Viabilità locale
- Viabilità locale a traffico controllato
- "Camminapuane" e percorso della dorsale
- Principali percorsi escursionistici
- Percorsi didattici

Fruizione sociale - Nodi della fruizione

- Porte del Parco
- Soglie del Parco
- Avamposti del Parco

- Parcheggi di attestamento
- Nodi di accesso escursionistico
- Centri per attività didattica e museale
- Aree attrezzate per la fruizione di risorse particolari
- Rifugi ed attività ricettive in quota
- Nuclei con servizi di supporto al sistema fruitivo

Programmi di valorizzazione in rete

- Reti ecologiche e riqualificazione ambientale (a1)
- Accessibilità e trasporti (a2)
- Fruizione e turismo (a3)

Programmi di valorizzazione territoriale

- Apuane meridionali. Panie, Prana e Matanna (b1)
- Il sistema dei paesaggi di cava. Forno e Resceto (b2)
- Apuane settentrionali. Sagro, Vinca, Orto di Donna e valle dell'Edron (b3)

Progetti integrati locali

- Castelnuovo Garfagnana (c1)
- Tre Fiumi (c2)
- Arni - Arnetola (c3)
- Piastramarina (c4)

Unità territoriali

- 1. Monte Prana, Monte Pigione
- 2. Alta Versilia
- 3. Alta valle della Turrice di Gallicano
- 4. Panie, Monte Sumbra
- 5. Monte Altissimo, Arni
- 6. Alte Valli del Fiume Edron
- 7. Monte Pisanino
- 8. Alte Valli del Fiume Frigido
- 9. Monte Sagro

PRINCIPALE FONTE DI FINANZIAMENTO

Regione Toscana - Fondi strutturali 2000 - 2006 Ob. 2

Quadro economico di massima

Voci di spesa	Ammontare
opere e forniture (Euro)	80.000
I.V.A. (Euro)	16.000
spese tecniche, progettazione (Euro)	9.600
	0
	0
TOTALE	105.600

Quadro finanziario complessivo

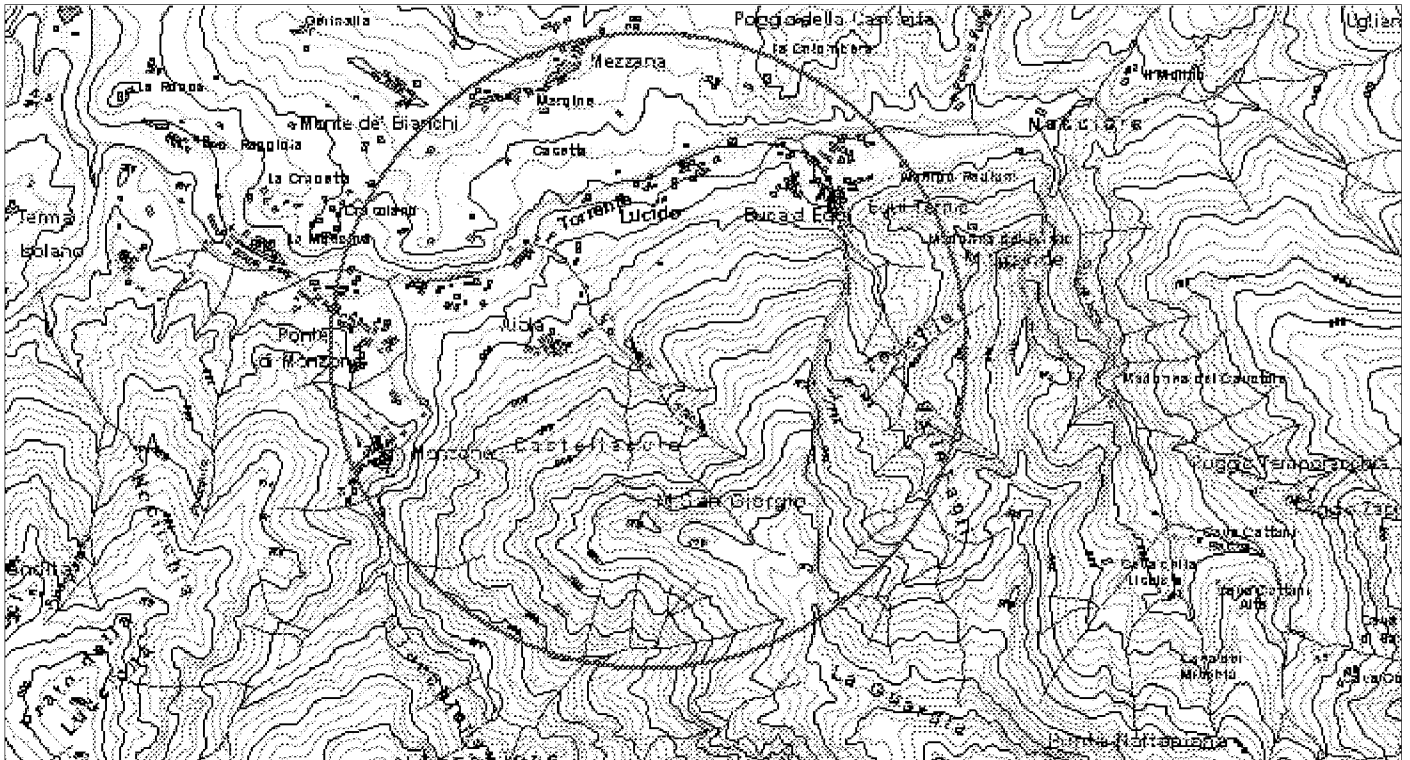
Soggetto erogante	Ammontare
	0
TOTALE	



Titolo dell'intervento	
interventi di recupero e valorizzazione turistica dell'area "Acqua Nera"	
Comune	Località
Fivizzano	Monzone, Aiola, Equi Terme
Soggetto capofila/ Titolare finanziamento/ Stazione appaltante	
Centro per lo Sviluppo Locale - Legambiente Lunigiana	
altri Sogg. coinvolti: <input type="checkbox"/> Provincia <input type="checkbox"/> Agenzia Regionale <input type="checkbox"/> Comune <input checked="" type="checkbox"/> Associazione ambientalista <input type="checkbox"/> Comunità Montana	
TIPOLOGIA D'INTERVENTO	
<input checked="" type="checkbox"/> Nuovo <input type="checkbox"/> Completamento con nuovo lotto funzionale <input type="checkbox"/> Completamento di lotto non funzionale	
SCHEMA FINANZIARIO RIASSUNTIVO	
Fonte dei finanziamenti	Ammontare
Fondi strutturali 2000 - 2006 Ob. 2	
Definizione del progetto	
<input checked="" type="checkbox"/> Nessun progetto <input type="checkbox"/> Studio di fattibilità <input type="checkbox"/> Progetto preliminare <input type="checkbox"/> Progetto definitivo <input type="checkbox"/> Progetto esecutivo	
Stato di definizione dell'intervento	
<input type="checkbox"/> In corso di approvazione <input type="checkbox"/> Approvato <input type="checkbox"/> Finanziato <input type="checkbox"/> In corso di attuazione	

Tipologia intervento - N° e titolo			
<input checked="" type="checkbox"/> 1	Strutture ed infrastrutture di servizio ed innovative	<input type="checkbox"/> 4	Siti di cava, ravaneti e discariche
<input type="checkbox"/> 2	Interventi paesistici, risanamento, recupero ambientale e riqualificazione	<input checked="" type="checkbox"/> 5	Paesaggi storici ed interventi di recupero degli insediamenti antichi
<input checked="" type="checkbox"/> 3	Gestione acque ed opere idrauliche	<input checked="" type="checkbox"/> 6	Percorsi ed itinerari attrezzati per fruizione turistica

identificazione cartografica e/o eventuale fotografia



ELEMENTI DELLA TIPOLOGIA D'INTERVENTO

n° 1

- Realizzazione e miglioramento strade rurali
- Lavori di realizzazione o completamento delle opere di urbanizzazione primaria ed indotta
- Realizzazione di strutture complementari alle attività turistiche
- Realizzazione di strutture funzionali alla fruibilità dell'area
- Adeguamento segnaletica turistica in genere
- Adeguamento di immobili da adibire a sedi museali
- Adeguamento immobili da adibire a strutture ricettive
- Adeguamento immobili da adibire a strutture funzionali al Parco
- Realizzazione di segnaletica stradale
- Acquisto e ristrutturazione edifici
- Energia da fonti rinnovabili
- Gestione rifiuti ed acque reflue
- Innovazione tecnologica

n° 2

- Recupero aree di pregio
- Interventi sulle foreste degradate
- Ricostituzione foreste distrutte da incendi od altro evento calamitoso
- Assetto idrogeologico
- Interventi sul paesaggio agricolo-forestale
- Valorizzazione geositi

n° 3

- Realizzazione , potenziamento e miglioramento acquedotti rurali
- Regimazione delle acque superficiali
- Manutenzione straordinaria opere idrauliche nei corsi d'acqua
- Interventi per valorizzazione e gestione acque oligominerali

n° 4

- Bonifica e recupero ambientale fronti di escavazione
- Bonifica e recupero ambientale dei ravaneti
- Opere di infrastrutturazione e servizi connessi
- Recupero sito di cava con finalità fruibili, didattiche, documentarie, Storiche
- Attività connesse alla attività estrattiva

n° 5

- Recupero singoli manufatti
- Allestimento parchi minerario-archeologici
- Restauro di immobili di valore storico - culturale
- Recupero tessuti e insediamenti storici concentrati
- Recupero tessuti e insediamenti storici sparsi

n° 6

- Adeguamento, ampliamento e realizzazione itinerari attrezzati per turismo naturalistico, trekking a piedi in bicicletta, a cavallo
- Realizzazione di segnaletica idonea per percorsi escursionistici
- Ripristino sentieristica già esistente

DESCRIZIONE DELL'INTERVENTO

Il progetto prevede interventi di recupero e valorizzazione di un'area vasta, volti al miglioramento della fruizione e della qualità dei servizi turistici offerti. Il progetto prende spunto dal recupero/restauro di elementi interessanti dal punto di vista storico ambientale e documentario, quali la Sorgente ed il Mulino dell'Acqua Nera, e si propone di realizzare azioni di recupero più estese che interessino anzitutto la rete sentieristica sia storica che escursionistica esistente, per consentire una funzionale fruizione dell'area. Le principali tipologie di interventi sono così riassunte: analisi monitoraggio e riqualificazione della sorgente, riqualificazione ambientale con creazione di area attrezzata per sosta e documentazione all'aperto, riqualificazione e parziale recupero funzionale del mulino da destinare ad uso misto turistico e produttivo.

Proprietà del bene

- Di proprietà del soggetto proponente
- Non di proprietà del soggetto proponente ma di altro Ente Pubblico
- Di altra proprietà (singolo privato)
- Di altra proprietà (associazioni, enti, circoli, ecc.)

Fattibilità urbanistica del progetto

- Adeguato alle previsioni del Piano per il Parco
- Non adeguato alle previsioni del Piano per il Parco
- Adeguato alle previsioni del P.R.G.
- Non adeguato alle previsioni del P.R.G.

Previsioni del Piano per il Parco

Articolazione del territorio

- Zona di riserva integrale (A)
- Zona di riserva orientata (B1)
- Zona di riserva orientata (B2)
- Zona di protezione (C)
- Zona di promozione (D)
- Aree contigue centri edificati interclusi (CEI)
- Aree contigue di cava (ZCC)
- Aree contigue (AC)

Aree soggette a specifiche determinazioni

- Aree di interesse storico-culturale da recuperare
- Aree di riqualificazione insediativa
- Aree di reintegrazione paesistica (ARPA1)
- Aree di reintegrazione paesistica (ARPA2)
- Aree con attività estrattive soggette a piano di comparto

Fruizione sociale - Rete della fruizione

- Anello ferroviario "Treno nei parchi"
- Anello pedemontano
- Strada del Parco ed attraversamenti veicolari
- Viabilità di accesso al Parco
- Viabilità locale
- Viabilità locale a traffico controllato
- "Camminapuane" e percorso della dorsale
- Principali percorsi escursionistici
- Percorsi didattici

Fruizione sociale - Nodi della fruizione

- Porte del Parco
- Soglie del Parco
- Avamposti del Parco

- Parcheggi di attestamento
- Nodi di accesso escursionistico
- Centri per attività didattica e museale
- Aree attrezzate per la fruizione di risorse particolari
- Rifugi ed attività ricettive in quota
- Nuclei con servizi di supporto al sistema fruitivo

Programmi di valorizzazione in rete

- Reti ecologiche e riqualificazione ambientale (a1)
- Accessibilità e trasporti (a2)
- Fruizione e turismo (a3)

Programmi di valorizzazione territoriale

- Apuane meridionali. Panie, Prana e Matanna (b1)
- Il sistema dei paesaggi di cava. Forno e Resceto (b2)
- Apuane settentrionali. Sagro, Vinca, Orto di Donna e valle dell'Edron (b3)

Progetti integrati locali

- Castelnuovo Garfagnana (c1)
- Tre Fiumi (c2)
- Arni - Arnetola (c3)
- Piastramarina (c4)

Unità territoriali

- 1. Monte Prana, Monte Pigione
- 2. Alta Versilia
- 3. Alta valle della Turrice di Gallicano
- 4. Panie, Monte Sumbra
- 5. Monte Altissimo, Arni
- 6. Alte Valli del Fiume Edron
- 7. Monte Pisanino
- 8. Alte Valli del Fiume Frigido
- 9. Monte Sagro

PRINCIPALE FONTE DI FINANZIAMENTO

Regione Toscana - Fondi strutturali 2000 - 2006 Ob. 2

Quadro economico di massima

Voci di spesa	Ammontare
opere e forniture (Euro)	50.000
I.V.A. (Euro)	10.000
spese tecniche, progettazione (Euro)	6.000
	0
	0
TOTALE	66.000

Quadro finanziario complessivo

Soggetto erogante	Ammontare
	0
TOTALE	



Titolo dell'intervento

creazione di un sistema ecomuseale territoriale "La vita in montagna"

Comune Fivizzano **Località** Vinca

Soggetto capofila/ Titolare finanziamento/ Stazione appaltante
Centro per lo Sviluppo Locale - Legambiente Lunigiana

altri Sogg. coinvolti Provincia Agenzia Regionale
 Comune Associazione ambientalista
 Comunità Montana

TIPOLOGIA D'INTERVENTO
 Nuovo Completamento con nuovo lotto funzionale Completamento di lotto non funzionale

SCHEMA FINANZIARIO RIASSUNTIVO

Fonte dei finanziamenti	Ammontare
Fondi strutturali 2000 - 2006 Ob. 2	

Definizione del progetto

Nessun progetto
 Studio di fattibilità
 Progetto preliminare
 Progetto definitivo
 Progetto esecutivo

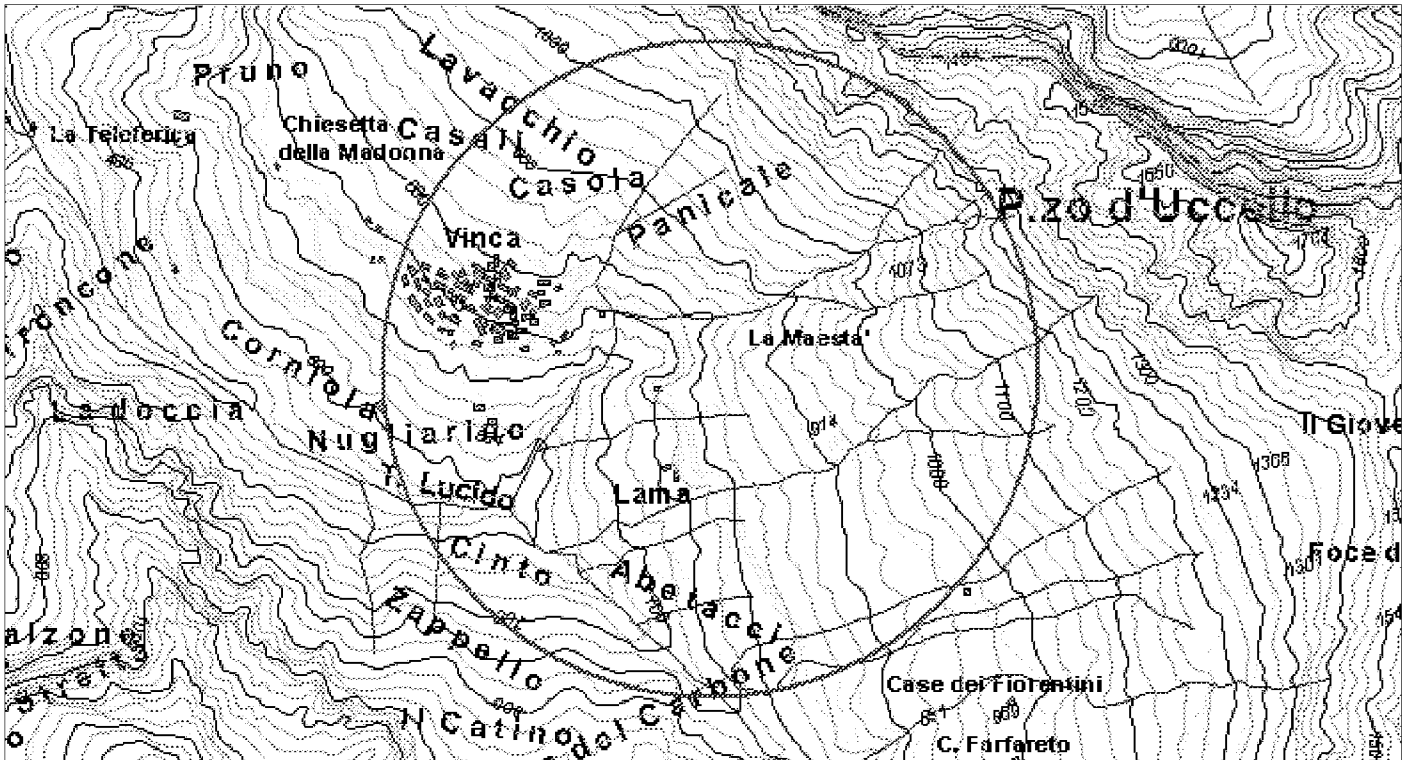
Stato di definizione dell'intervento

In corso di approvazione
 Approvato
 Finanziato
 In corso di attuazione

Tipologia intervento - N° e titolo

<input checked="" type="checkbox"/> 1	Strutture ed infrastrutture di servizio ed innovative	<input type="checkbox"/> 4	Siti di cava, ravaneti e discariche
<input checked="" type="checkbox"/> 2	Interventi paesistici, risanamento, recupero ambientale e riqualificazione	<input checked="" type="checkbox"/> 5	Paesaggi storici ed interventi di recupero degli insediamenti antichi
<input type="checkbox"/> 3	Gestione acque ed opere idrauliche	<input checked="" type="checkbox"/> 6	Percorsi ed itinerari attrezzati per fruizione turistica

identificazione cartografica e/o eventuale fotografia



ELEMENTI DELLA TIPOLOGIA D'INTERVENTO

n° 1

- Realizzazione e miglioramento strade rurali
- Lavori di realizzazione o completamento delle opere di urbanizzazione primaria ed indotta
- Realizzazione di strutture complementari alle attività turistiche
- Realizzazione di strutture funzionali alla fruibilità dell'area
- Adeguamento segnaletica turistica in genere
- Adeguamento di immobili da adibire a sedi museali
- Adeguamento immobili da adibire a strutture ricettive
- Adeguamento immobili da adibire a strutture funzionali al Parco
- Realizzazione di segnaletica stradale
- Acquisto e ristrutturazione edifici
- Energia da fonti rinnovabili
- Gestione rifiuti ed acque reflue
- Innovazione tecnologica

n° 2

- Recupero aree di pregio
- Interventi sulle foreste degradate
- Ricostituzione foreste distrutte da incendi od altro evento calamitoso
- Assetto idrogeologico
- Interventi sul paesaggio agricolo-forestale
- Valorizzazione geositi

n° 3

- Realizzazione , potenziamento e miglioramento acquedotti rurali
- Regimazione delle acque superficiali
- Manutenzione straordinaria opere idrauliche nei corsi d'acqua
- Interventi per valorizzazione e gestione acque oligominerali

n° 4

- Bonifica e recupero ambientale fronti di escavazione
- Bonifica e recupero ambientale dei ravaneti
- Opere di infrastrutturazione e servizi connessi
- Recupero sito di cava con finalità fruibili, didattiche, documentarie, Storiche
- Attività connesse alla attività estrattiva

n° 5

- Recupero singoli manufatti
- Allestimento parchi minerario-archeologici
- Restauro di immobili di valore storico - culturale
- Recupero tessuti e insediamenti storici concentrati
- Recupero tessuti e insediamenti storici sparsi

n° 6

- Adeguamento, ampliamento e realizzazione itinerari attrezzati per turismo naturalistico, trekking a piedi in bicicletta, a cavallo
- Realizzazione di segnaletica idonea per percorsi escursionistici
- Ripristino sentieristica già esistente

DESCRIZIONE DELL'INTERVENTO

Il progetto partendo da piccoli interventi sulla sentieristica e sul paesaggio rurale già realizzati da Legambiente nel territorio di Vinca attraverso campi di volontariato (etnopercorso didattico delle attività tradizionali della montagna e percorso nel borgo sui luoghi salienti della vita preindustriale) e da progetti già proposti di valorizzazione e recupero degli alpeggi delle Capanne di Giovo promossi dal Parco delle Apuane, si propone di realizzare un sistema completo di interventi per realizzare un "ecomuseo della montagna" a scala territoriale, in grado di documentare dal vivo come si svolgeva (o ancora si svolge in parte) la vita di un paese di montagna nelle Alpi Apuane. La tipologia di interventi proposti viene così riassunta: riqualificazione dell'arredo urbano, recupero e riuso o la valorizzazione documentaria di alcuni manufatti (seccatoio, antico panificio, ruderi di mulini, lavatoio, capanne pastorali), recupero a scopo dimostrativo di un castagneto da frutto, segnaletica orientativa ed informativa, costituzione di alcune aree attrezzate per la sosta, l'informazione e la didattica l'aperto.

Proprietà del bene

- Di proprietà del soggetto proponente
- Non di proprietà del soggetto proponente ma di altro Ente Pubblico
- Di altra proprietà (singolo privato)
- Di altra proprietà (associazioni, enti, circoli, ecc.)

Fattibilità urbanistica del progetto

- Adeguato alle previsioni del Piano per il Parco
- Non adeguato alle previsioni del Piano per il Parco
- Adeguato alle previsioni del P.R.G.
- Non adeguato alle previsioni del P.R.G.

Previsioni del Piano per il Parco

Articolazione del territorio

- Zona di riserva integrale (A)
- Zona di riserva orientata (B1)
- Zona di riserva orientata (B2)
- Zona di protezione (C)
- Zona di promozione (D)
- Aree contigue centri edificati interclusi (CEI)
- Aree contigue di cava (ZCC)
- Aree contigue (AC)

Aree soggette a specifiche determinazioni

- Aree di interesse storico-culturale da recuperare
- Aree di riqualificazione insediativa
- Aree di reintegrazione paesistica (ARPA1)
- Aree di reintegrazione paesistica (ARPA2)
- Aree con attività estrattive soggette a piano di comparto

Fruizione sociale - Rete della fruizione

- Anello ferroviario "Treno nei parchi"
- Anello pedemontano
- Strada del Parco ed attraversamenti veicolari
- Viabilità di accesso al Parco
- Viabilità locale
- Viabilità locale a traffico controllato
- "Camminapuane" e percorso della dorsale
- Principali percorsi escursionistici
- Percorsi didattici

Fruizione sociale - Nodi della fruizione

- Porte del Parco
- Soglie del Parco
- Avamposti del Parco

- Parcheggi di attestamento
- Nodi di accesso escursionistico
- Centri per attività didattica e museale
- Aree attrezzate per la fruizione di risorse particolari
- Rifugi ed attività ricettive in quota
- Nuclei con servizi di supporto al sistema fruitivo

Programmi di valorizzazione in rete

- Reti ecologiche e riqualificazione ambientale (a1)
- Accessibilità e trasporti (a2)
- Fruizione e turismo (a3)

Programmi di valorizzazione territoriale

- Apuane meridionali. Panie, Prana e Matanna (b1)
- Il sistema dei paesaggi di cava. Forno e Resceto (b2)
- Apuane settentrionali. Sagro, Vinca, Orto di Donna e valle dell'Edron (b3)

Progetti integrati locali

- Castelnuovo Garfagnana (c1)
- Tre Fiumi (c2)
- Arni - Arnetola (c3)
- Piastramarina (c4)

Unità territoriali

- 1. Monte Prana, Monte Pigione
- 2. Alta Versilia
- 3. Alta valle della Turrte di Gallicano
- 4. Panie, Monte Sumbra
- 5. Monte Altissimo, Arni
- 6. Alte Valli del Fiume Edron
- 7. Monte Pisanino
- 8. Alte Valli del Fiume Frigido
- 9. Monte Sagro

PRINCIPALE FONTE DI FINANZIAMENTO

Regione Toscana - Fondi strutturali 2000 - 2006 Ob. 2

Quadro economico di massima

Voci di spesa	Ammontare
opere e forniture (Euro)	60.000
I.V.A. (Euro)	12.000
spese tecniche, progettazione (Euro)	7.000
	0
	0
TOTALE	79.000

Quadro finanziario complessivo

Soggetto erogante	Ammontare
	0
TOTALE	



Titolo dell'intervento

creazione di un sistema coordinato di itinerari tematici

Comune Fivizzano **Località** versante Lunigianese del Parco

Soggetto capofila/ Titolare finanziamento/ Stazione appaltante
Centro per lo Sviluppo Locale - Legambiente Lunigiana

altri Sogg. coinvolti Provincia Agenzia Regionale
 Comune Associazione ambientalista
 Comunità Montana

TIPOLOGIA D'INTERVENTO
 Nuovo Completamento con nuovo lotto funzionale Completamento di lotto non funzionale

SCHEMA FINANZIARIO RIASSUNTIVO

Fonte dei finanziamenti	Ammontare
Fondi strutturali 2000 - 2006 Ob. 2	

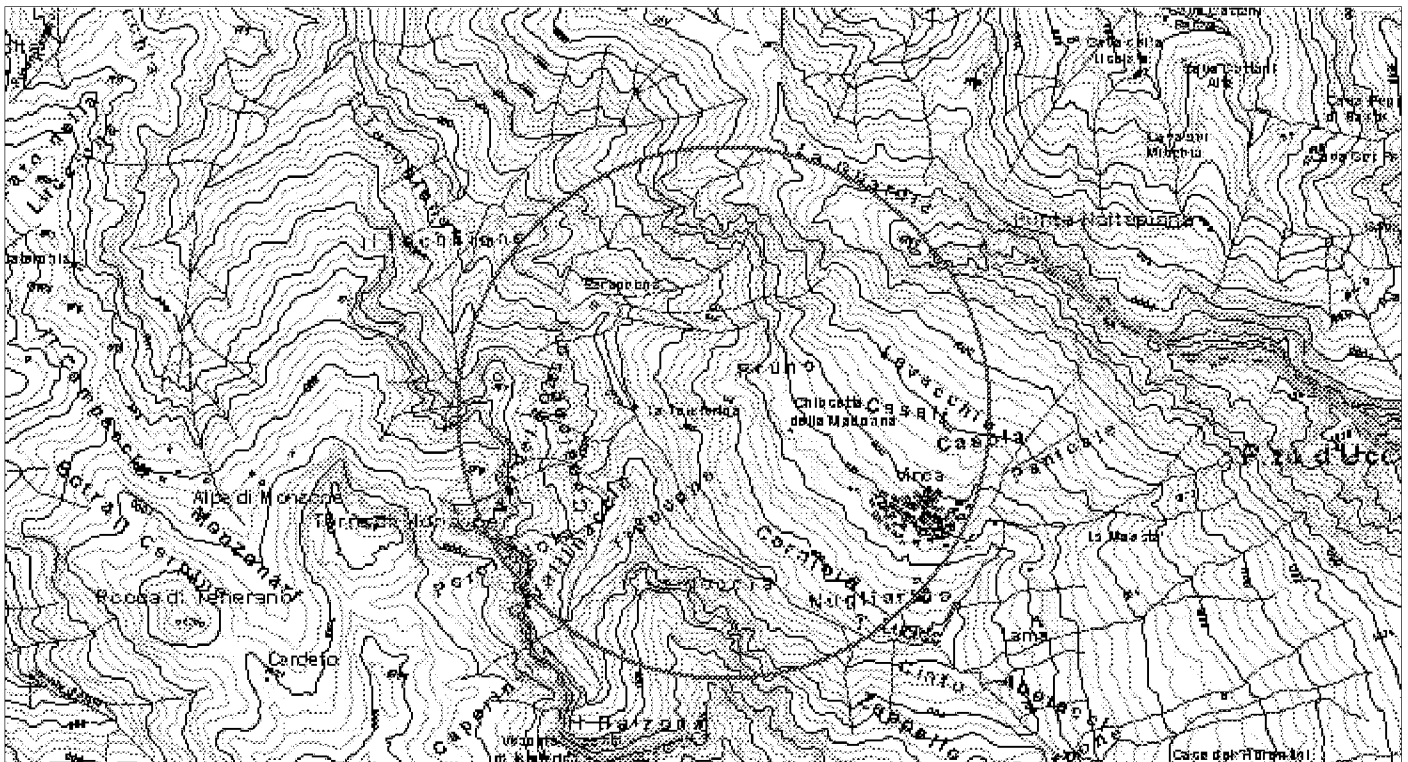
Definizione del progetto
 Nessun progetto
 Studio di fattibilità
 Progetto preliminare
 Progetto definitivo
 Progetto esecutivo

Stato di definizione dell'intervento
 In corso di approvazione
 Approvato
 Finanziato
 In corso di attuazione

Tipologia intervento - N° e titolo

<input checked="" type="checkbox"/> 1	Strutture ed infrastrutture di servizio ed innovative	<input type="checkbox"/> 4	Siti di cava, ravaneti e discariche
<input type="checkbox"/> 2	Interventi paesistici, risanamento, recupero ambientale e riqualificazione	<input checked="" type="checkbox"/> 5	Paesaggi storici ed interventi di recupero degli insediamenti antichi
<input type="checkbox"/> 3	Gestione acque ed opere idrauliche	<input checked="" type="checkbox"/> 6	Percorsi ed itinerari attrezzati per fruizione turistica

identificazione cartografica e/o eventuale fotografia



ELEMENTI DELLA TIPOLOGIA D'INTERVENTO

n° 1

- Realizzazione e miglioramento strade rurali
- Lavori di realizzazione o completamento delle opere di urbanizzazione primaria ed indotta
- Realizzazione di strutture complementari alle attività turistiche
- Realizzazione di strutture funzionali alla fruibilità dell'area
- Adeguamento segnaletica turistica in genere
- Adeguamento di immobili da adibire a sedi museali
- Adeguamento immobili da adibire a strutture ricettive
- Adeguamento immobili da adibire a strutture funzionali al Parco
- Realizzazione di segnaletica stradale
- Acquisto e ristrutturazione edifici
- Energia da fonti rinnovabili
- Gestione rifiuti ed acque reflue
- Innovazione tecnologica

n° 3

- Realizzazione , potenziamento e miglioramento acquedotti rurali
- Regimazione delle acque superficiali
- Manutenzione straordinaria opere idrauliche nei corsi d'acqua
- Interventi per valorizzazione e gestione acque oligominerali

n° 4

- Bonifica e recupero ambientale fronti di escavazione
- Bonifica e recupero ambientale dei ravaneti
- Opere di infrastrutturazione e servizi connessi
- Recupero sito di cava con finalità fruibili, didattiche, documentarie, Storiche
- Attività connesse alla attività estrattiva

n° 5

- Recupero singoli manufatti
- Allestimento parchi minerario-archeologici
- Restauro di immobili di valore storico - culturale
- Recupero tessuti e insediamenti storici concentrati
- Recupero tessuti e insediamenti storici sparsi

n° 6

- Adeguamento, ampliamento e realizzazione itinerari attrezzati per turismo naturalistico, trekking a piedi in bicicletta, a cavallo
- Realizzazione di segnaletica idonea per percorsi escursionistici
- Ripristino sentieristica già esistente

n° 2

- Recupero aree di pregio
- Interventi sulle foreste degradate
- Ricostituzione foreste distrutte da incendi od altro evento calamitoso
- Assetto idrogeologico
- Interventi sul paesaggio agricolo-forestale
- Valorizzazione geositi

DESCRIZIONE DELL'INTERVENTO

Il progetto propone azioni volte a: censimento degli itinerari esistenti e relative indagini storiche, allestimento di specifici itinerari tematici anche attraverso la progettazione di nuovi percorsi; azioni volte al miglioramento della fruizione e della qualità dei servizi turistici offerti dall'area lunigianese del Parco. I principali itinerari possono essere: "itinerario dell'acqua" Equi-Monzone-Vinca, "sulle orme dei pellegrini" Equi-Aiola-Castellaccio-Eremo S.Giorgio-Vinca, "la via dei cavaatori" Vinca-Cave del Sagro-Foce Pianza, "itinerario della preistoria" Tecchia-Buca-Grotte di Equi-Tecchia di Tenerano, "itinerario dei minerali" Solco d'Equi-Monzone-Miniere del Ferro, "itinerario della flora" all'interno della vallata di Vinca.

Proprietà del bene

- Di proprietà del soggetto proponente
- Non di proprietà del soggetto proponente ma di altro Ente Pubblico
- Di altra proprietà (singolo privato)
- Di altra proprietà (associazioni, enti, circoli, ecc.)

Fattibilità urbanistica del progetto

- Adeguato alle previsioni del Piano per il Parco
- Non adeguato alle previsioni del Piano per il Parco
- Adeguato alle previsioni del P.R.G.
- Non adeguato alle previsioni del P.R.G.

Previsioni del Piano per il Parco

Articolazione del territorio

- Zona di riserva integrale (A)
- Zona di riserva orientata (B1)
- Zona di riserva orientata (B2)
- Zona di protezione (C)
- Zona di promozione (D)
- Aree contigue centri edificati interclusi (CEI)
- Aree contigue di cava (ZCC)
- Aree contigue (AC)

Aree soggette a specifiche determinazioni

- Aree di interesse storico-culturale da recuperare
- Aree di riqualificazione insediativa
- Aree di reintegrazione paesistica (ARPA1)
- Aree di reintegrazione paesistica (ARPA2)
- Aree con attività estrattive soggette a piano di comparto

Fruizione sociale - Rete della fruizione

- Anello ferroviario "Treno nei parchi"
- Anello pedemontano
- Strada del Parco ed attraversamenti veicolari
- Viabilità di accesso al Parco
- Viabilità locale
- Viabilità locale a traffico controllato
- "Camminapuane" e percorso della dorsale
- Principali percorsi escursionistici
- Percorsi didattici

Fruizione sociale - Nodi della fruizione

- Porte del Parco
- Soglie del Parco
- Avamposti del Parco

- Parcheggi di attestamento
- Nodi di accesso escursionistico
- Centri per attività didattica e museale
- Aree attrezzate per la fruizione di risorse particolari
- Rifugi ed attività ricettive in quota
- Nuclei con servizi di supporto al sistema fruitivo

Programmi di valorizzazione in rete

- Reti ecologiche e riqualificazione ambientale (a1)
- Accessibilità e trasporti (a2)
- Fruizione e turismo (a3)

Programmi di valorizzazione territoriale

- Apuane meridionali. Panie, Prana e Matanna (b1)
- Il sistema dei paesaggi di cava. Forno e Resceto (b2)
- Apuane settentrionali. Sagro, Vinca, Orto di Donna e valle dell'Edron (b3)

Progetti integrati locali

- Castelnuovo Garfagnana (c1)
- Tre Fiumi (c2)
- Arni - Arnetola (c3)
- Piastramarina (c4)

Unità territoriali

- 1. Monte Prana, Monte Pigione
- 2. Alta Versilia
- 3. Alta valle della Turrice di Gallicano
- 4. Panie, Monte Sumbra
- 5. Monte Altissimo, Arni
- 6. Alte Valli del Fiume Edron
- 7. Monte Pisanino
- 8. Alte Valli del Fiume Frigido
- 9. Monte Sagro

PRINCIPALE FONTE DI FINANZIAMENTO

Regione Toscana - Fondi strutturali 2000 - 2006 Ob. 2

Quadro economico di massima

Voci di spesa	Ammontare
opere e forniture (Euro)	60.000
I.V.A. (Euro)	12.000
spese tecniche, progettazione (Euro)	7.000
	0
	0
TOTALE	79.000

Quadro finanziario complessivo

Soggetto erogante	Ammontare
	0
TOTALE	



Titolo dell'intervento

studio per il coordinamento di itinerari tematici ed ecomuseo territoriale

Comune: Località:

Soggetto capofila/ Titolare finanziamento/ Stazione appaltante

altri Sogg. coinvolti: Provincia Agenzia Regionale
 Comune Associazione ambientalista
 Comunità Montana

TIPOLOGIA D'INTERVENTO
 Nuovo Completamento con nuovo lotto funzionale Completamento di lotto non funzionale

SCHEMA FINANZIARIO RIASSUNTIVO

Fonte dei finanziamenti	Ammontare
<input type="text" value="Fondi strutturali 2000 - 2006 Ob. 2"/>	<input type="text"/>
<input type="text"/>	<input type="text"/>

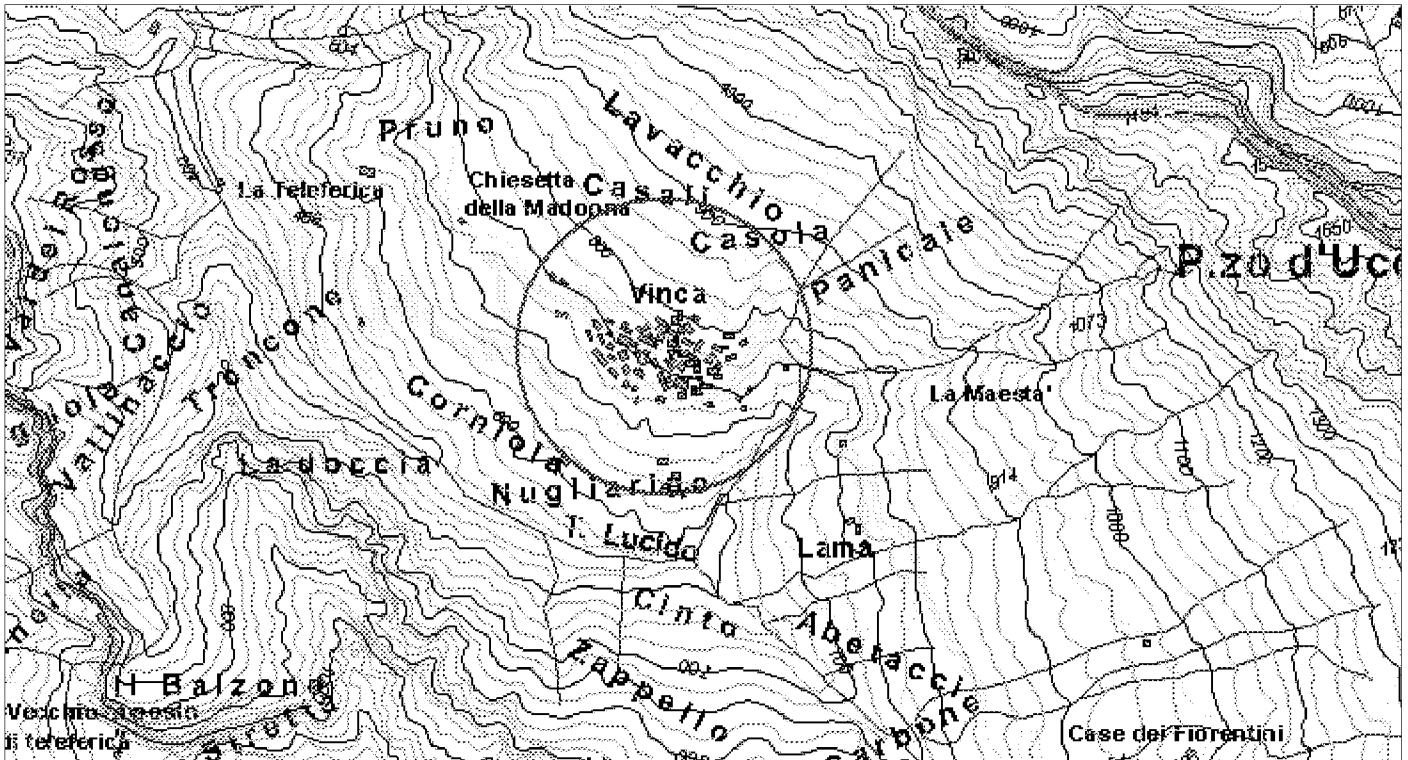
Definizione del progetto
 Nessun progetto
 Studio di fattibilità
 Progetto preliminare
 Progetto definitivo
 Progetto esecutivo

Stato di definizione dell'intervento
 In corso di approvazione
 Approvato
 Finanziato
 In corso di attuazione

Tipologia intervento - N° e titolo

<input checked="" type="checkbox"/> 1	<input type="text" value="Strutture ed infrastrutture di servizio ed innovative"/>	<input type="checkbox"/> 4	<input type="text" value="Siti di cava, ravaneti e discariche"/>
<input type="checkbox"/> 2	<input type="text" value="Interventi paesistici, risanamento, recupero ambientale e riqualificazione"/>	<input type="checkbox"/> 5	<input type="text" value="Paesaggi storici ed interventi di recupero degli insediamenti antichi"/>
<input type="checkbox"/> 3	<input type="text" value="Gestione acque ed opere idrauliche"/>	<input type="checkbox"/> 6	<input type="text" value="Percorsi ed itinerari attrezzati per fruizione turistica"/>

identificazione cartografica e/o eventuale fotografia



ELEMENTI DELLA TIPOLOGIA D'INTERVENTO

n° 1

- Realizzazione e miglioramento strade rurali
- Lavori di realizzazione o completamento delle opere di urbanizzazione primaria ed indotta
- Realizzazione di strutture complementari alle attività turistiche
- Realizzazione di strutture funzionali alla fruibilità dell'area
- Adeguamento segnaletica turistica in genere
- Adeguamento di immobili da adibire a sedi museali
- Adeguamento immobili da adibire a strutture ricettive
- Adeguamento immobili da adibire a strutture funzionali al Parco
- Realizzazione di segnaletica stradale
- Acquisto e ristrutturazione edifici
- Energia da fonti rinnovabili
- Gestione rifiuti ed acque reflue
- Innovazione tecnologica

n° 3

- Realizzazione , potenziamento e miglioramento acquedotti rurali
- Regimazione delle acque superficiali
- Manutenzione straordinaria opere idrauliche nei corsi d'acqua
- Interventi per valorizzazione e gestione acque oligominerali

n° 4

- Bonifica e recupero ambientale fronti di escavazione
- Bonifica e recupero ambientale dei ravaneti
- Opere di infrastrutturazione e servizi connessi
- Recupero sito di cava con finalità fruibili, didattiche, documentarie, Storiche
- Attività connesse alla attività estrattiva

n° 5

- Recupero singoli manufatti
- Allestimento parchi minerario-archeologici
- Restauro di immobili di valore storico - culturale
- Recupero tessuti e insediamenti storici concentrati
- Recupero tessuti e insediamenti storici sparsi

n° 6

- Adeguamento, ampliamento e realizzazione itinerari attrezzati per turismo naturalistico, trekking a piedi in bicicletta, a cavallo
- Realizzazione di segnaletica idonea per percorsi escursionistici
- Ripristino sentieristica già esistente

n° 2

- Recupero aree di pregio
- Interventi sulle foreste degradate
- Ricostituzione foreste distrutte da incendi od altro evento calamitoso
- Assetto idrogeologico
- Interventi sul paesaggio agricolo-forestale
- Valorizzazione geositi

DESCRIZIONE DELL'INTERVENTO

All'interno del complesso di azioni volte al miglioramento della fruizione e della qualità dei servizi turistici offerti dall'area lunigianese del Parco, viene previsto uno studio complessivo per il coordinamento e la messa in rete del sistema di itinerari tematici realizzati o da realizzare e del sistema di ecomuseo territoriale della vita in montagna. Il progetto prevede come fulcro del coordinamento territoriale il nucleo storico di Vinca ed il relativo contesto rurale montano.

Proprietà del bene

- Di proprietà del soggetto proponente
- Non di proprietà del soggetto proponente ma di altro Ente Pubblico
- Di altra proprietà (singolo privato)
- Di altra proprietà (associazioni, enti, circoli, ecc.)

Fattibilità urbanistica del progetto

- Adeguato alle previsioni del Piano per il Parco
- Non adeguato alle previsioni del Piano per il Parco
- Adeguato alle previsioni del P.R.G.
- Non adeguato alle previsioni del P.R.G.

Previsioni del Piano per il Parco

Articolazione del territorio

- Zona di riserva integrale (A)
- Zona di riserva orientata (B1)
- Zona di riserva orientata (B2)
- Zona di protezione (C)
- Zona di promozione (D)
- Aree contigue centri edificati interclusi (CEI)
- Aree contigue di cava (ZCC)
- Aree contigue (AC)

Aree soggette a specifiche determinazioni

- Aree di interesse storico-culturale da recuperare
- Aree di riqualificazione insediativa
- Aree di reintegrazione paesistica (ARPA1)
- Aree di reintegrazione paesistica (ARPA2)
- Aree con attività estrattive soggette a piano di comparto

Fruizione sociale - Rete della fruizione

- Anello ferroviario "Treno nei parchi"
- Anello pedemontano
- Strada del Parco ed attraversamenti veicolari
- Viabilità di accesso al Parco
- Viabilità locale
- Viabilità locale a traffico controllato
- "Camminapuane" e percorso della dorsale
- Principali percorsi escursionistici
- Percorsi didattici

Fruizione sociale - Nodi della fruizione

- Porte del Parco
- Soglie del Parco
- Avamposti del Parco

- Parcheggi di attestamento
- Nodi di accesso escursionistico
- Centri per attività didattica e museale
- Aree attrezzate per la fruizione di risorse particolari
- Rifugi ed attività ricettive in quota
- Nuclei con servizi di supporto al sistema fruitivo

Programmi di valorizzazione in rete

- Reti ecologiche e riqualificazione ambientale (a1)
- Accessibilità e trasporti (a2)
- Fruizione e turismo (a3)

Programmi di valorizzazione territoriale

- Apuane meridionali. Panie, Prana e Matanna (b1)
- Il sistema dei paesaggi di cava. Forno e Resceto (b2)
- Apuane settentrionali. Sagro, Vinca, Orto di Donna e valle dell'Edron (b3)

Progetti integrati locali

- Castelnuovo Garfagnana (c1)
- Tre Fiumi (c2)
- Arni - Arnetola (c3)
- Piastramarina (c4)

Unità territoriali

- 1. Monte Prana, Monte Pigione
- 2. Alta Versilia
- 3. Alta valle della Turrice di Gallicano
- 4. Panie, Monte Sumbra
- 5. Monte Altissimo, Arni
- 6. Alte Valli del Fiume Edron
- 7. Monte Pisanino
- 8. Alte Valli del Fiume Frigido
- 9. Monte Sagro

PRINCIPALE FONTE DI FINANZIAMENTO

Regione Toscana - Fondi strutturali 2000 - 2006 Ob. 2

Quadro economico di massima

Voci di spesa	Ammontare
opere e forniture (Euro)	0
I.V.A. (Euro)	0
spese tecniche, progettazione (Euro)	20.000
	0
	0
TOTALE	20.000

Quadro finanziario complessivo

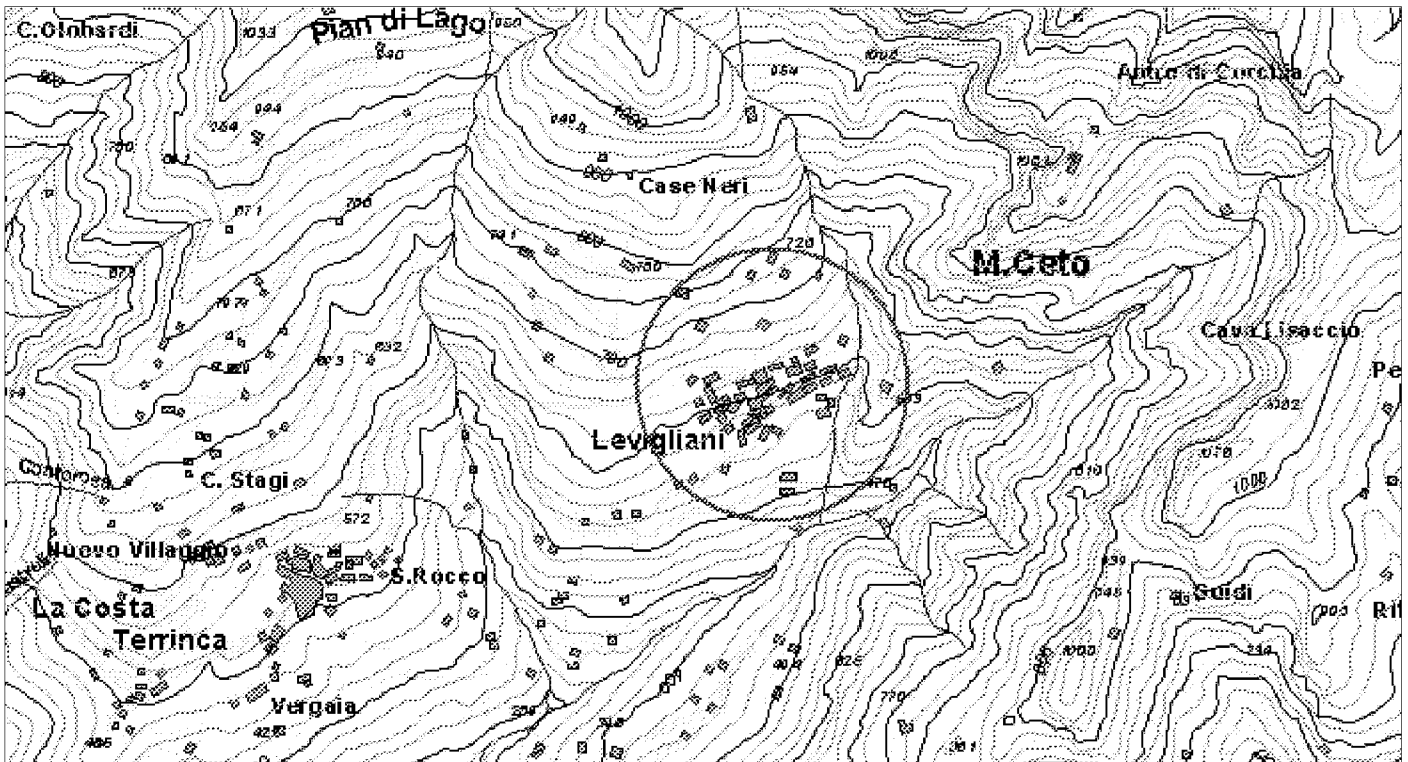
Soggetto erogante	Ammontare
	0
TOTALE	



Titolo dell'intervento	
completamento foresteria e centro visite del parco	
Comune	Località
Stazzema	Levigliani
Soggetto capofila/ Titolare finanziamento/ Stazione appaltante	
Ente Parco regionale Alpi Apuane	
altri Sogg. coinvolti	<input type="checkbox"/> Provincia <input type="checkbox"/> Agenzia Regionale <input type="checkbox"/> Comune <input type="checkbox"/> Associazione ambientalista <input type="checkbox"/> Comunità Montana
TIPOLOGIA D'INTERVENTO	
<input type="checkbox"/> Nuovo	<input checked="" type="checkbox"/> Completamento con nuovo lotto funzionale <input type="checkbox"/> Completamento di lotto non funzionale
SCHEMA FINANZIARIO RIASSUNTIVO	
Fonte dei finanziamenti	Ammontare
Programma LEADER II	
Definizione del progetto	
<input type="checkbox"/> Nessun progetto <input type="checkbox"/> Studio di fattibilità <input checked="" type="checkbox"/> Progetto preliminare <input type="checkbox"/> Progetto definitivo <input type="checkbox"/> Progetto esecutivo	
Stato di definizione dell'intervento	
<input type="checkbox"/> In corso di approvazione <input type="checkbox"/> Approvato <input type="checkbox"/> Finanziato <input type="checkbox"/> In corso di attuazione	

Tipologia intervento - N° e titolo			
<input checked="" type="checkbox"/> 1	Strutture ed infrastrutture di servizio ed innovative	<input type="checkbox"/> 4	Siti di cava, ravaneti e discariche
<input type="checkbox"/> 2	Interventi paesistici, risanamento, recupero ambientale e riqualificazione	<input type="checkbox"/> 5	Paesaggi storici ed interventi di recupero degli insediamenti antichi
<input type="checkbox"/> 3	Gestione acque ed opere idrauliche	<input type="checkbox"/> 6	Percorsi ed itinerari attrezzati per fruizione turistica

identificazione cartografica e/o eventuale fotografia



ELEMENTI DELLA TIPOLOGIA D'INTERVENTO

n° 1

- Realizzazione e miglioramento strade rurali
- Lavori di realizzazione o completamento delle opere di urbanizzazione primaria ed indotta
- Realizzazione di strutture complementari alle attività turistiche
- Realizzazione di strutture funzionali alla fruibilità dell'area
- Adeguamento segnaletica turistica in genere
- Adeguamento di immobili da adibire a sedi museali
- Adeguamento immobili da adibire a strutture ricettive
- Adeguamento immobili da adibire a strutture funzionali al Parco
- Realizzazione di segnaletica stradale
- Acquisto e ristrutturazione edifici
- Energia da fonti rinnovabili
- Gestione rifiuti ed acque reflue
- Innovazione tecnologica

n° 2

- Recupero aree di pregio
- Interventi sulle foreste degradate
- Ricostituzione foreste distrutte da incendi od altro evento calamitoso
- Assetto idrogeologico
- Interventi sul paesaggio agricolo-forestale
- Valorizzazione geositi

n° 3

- Realizzazione , potenziamento e miglioramento acquedotti rurali
- Regimazione delle acque superficiali
- Manutenzione straordinaria opere idrauliche nei corsi d'acqua
- Interventi per valorizzazione e gestione acque oligominerali

n° 4

- Bonifica e recupero ambientale fronti di escavazione
- Bonifica e recupero ambientale dei ravaneti
- Opere di infrastrutturazione e servizi connessi
- Recupero sito di cava con finalità fruibili, didattiche, documentarie, Storiche
- Attività connesse alla attività estrattiva

n° 5

- Recupero singoli manufatti
- Allestimento parchi minerario-archeologici
- Restauro di immobili di valore storico - culturale
- Recupero tessuti e insediamenti storici concentrati
- Recupero tessuti e insediamenti storici sparsi

n° 6

- Adeguamento, ampliamento e realizzazione itinerari attrezzati per turismo naturalistico, trekking a piedi in bicicletta, a cavallo
- Realizzazione di segnaletica idonea per percorsi escursionistici
- Ripristino sentieristica già esistente

DESCRIZIONE DELL'INTERVENTO

Interventi che interessano il 3° lotto di lavori per la realizzazione di opere di completamento edilizio e opere di arredo della struttura recuperata da un antico palazzo del centro storico di Levigliani e destinata a centro visite e foresteria del Parco, funzionale per altro allo sviluppo turistico del vicino Antro del Corchia. Le opere comprendono la realizzazione di pavimenti e rivestimenti, opere varie di finitura esterna ed interna, allestimento arredi per il soggiorno e la funzionalità della struttura, impiantistica, ripristino di porte e finestre nonché dei vecchi arredi fissi.

Proprietà del bene

- Di proprietà del soggetto proponente
- Non di proprietà del soggetto proponente ma di altro Ente Pubbico
- Di altra proprietà (singolo privato)
- Di altra proprietà (associazioni, enti, circoli, ecc.)

Fattibilità urbanistica del progetto

- Adeguato alle previsioni del Piano per il Parco
- Non adeguato alle previsioni del Piano per il Parco
- Adeguato alle previsioni del P.R.G.
- Non adeguato alle previsioni del P.R.G.

Previsioni del Piano per il Parco

Articolazione del territorio

- Zona di riserva integrale (A)
- Zona di riserva orientata (B1)
- Zona di riserva orientata (B2)
- Zona di protezione (C)
- Zona di promozione (D)
- Aree contigue centri edificati interclusi (CEI)
- Aree contigue di cava (ZCC)
- Aree contigue (AC)

Aree soggette a specifiche determinazioni

- Aree di interesse storico-culturale da recuperare
- Aree di riqualificazione insediativa
- Aree di reintegrazione paesistica (ARPA1)
- Aree di reintegrazione paesistica (ARPA2)
- Aree con attività estrattive soggette a piano di comparto

Fruizione sociale - Rete della fruizione

- Anello ferroviario "Treno nei parchi"
- Anello pedemontano
- Strada del Parco ed attraversamenti veicolari
- Viabilità di accesso al Parco
- Viabilità locale
- Viabilità locale a traffico controllato
- "Camminapuane" e percorso della dorsale
- Principali percorsi escursionistici
- Percorsi didattici

Fruizione sociale - Nodi della fruizione

- Porte del Parco
- Soglie del Parco
- Avamposti del Parco

- Parcheggi di attestamento
- Nodi di accesso escursionistico
- Centri per attività didattica e museale
- Aree attrezzate per la fruizione di risorse particolari
- Rifugi ed attività ricettive in quota
- Nuclei con servizi di supporto al sistema fruitivo

Programmi di valorizzazione in rete

- Reti ecologiche e riqualificazione ambientale (a1)
- Accessibilità e trasporti (a2)
- Fruizione e turismo (a3)

Programmi di valorizzazione territoriale

- Apuane meridionali. Panie, Prana e Matanna (b1)
- Il sistema dei paesaggi di cava. Forno e Resceto (b2)
- Apuane settentrionali. Sagro, Vinca, Orto di Donna e valle dell'Edron (b3)

Progetti integrati locali

- Castelnuovo Garfagnana (c1)
- Tre Fiumi (c2)
- Arni - Arnetola (c3)
- Piastramarina (c4)

Unità territoriali

- 1. Monte Prana, Monte Pigione
- 2. Alta Versilia
- 3. Alta valle della Turrte di Gallicano
- 4. Panie, Monte Sumbra
- 5. Monte Altissimo, Arni
- 6. Alte Valli del Fiume Edron
- 7. Monte Pisanino
- 8. Alte Valli del Fiume Frigido
- 9. Monte Sagro

PRINCIPALE FONTE DI FINANZIAMENTO

programma comunitario LEADER II

Quadro economico di massima

Voci di spesa	Ammontare
lavori a base d'asta (Euro)	30.000
oneri per la sicurezza (Euro)	1.500
I.V.A. (Euro)	3.150
incentivo progettaz./d.l. (Euro)	472
imprev., altre somme a disposiz. (Euro)	16.524
TOTALE	51.646

Quadro finanziario complessivo

Soggetto erogante	Ammontare
	0
	0
	0
	0
TOTALE	0



Titolo dell'intervento

ristrutturazione ex scuola per realizzaz. Centro visite e Porta del Parco

Comune Fivizzano **Località** Equi Terme

Soggetto capofila/ Titolare finanziamento/ Stazione appaltante
Ente Parco regionale Alpi Apuane

altri Sogg. coinvolti Provincia Agenzia Regionale
 Comune Associazione ambientalista
 Comunità Montana

TIPOLOGIA D'INTERVENTO
 Nuovo Completamento con nuovo lotto funzionale Completamento di lotto non funzionale

SCHEMA FINANZIARIO RIASSUNTIVO

Fonte dei finanziamenti	Ammontare
Regione Toscana - DOCUP. 2000-2006 (Euro)	284.052

Definizione del progetto

Nessun progetto
 Studio di fattibilità
 Progetto preliminare
 Progetto definitivo
 Progetto esecutivo

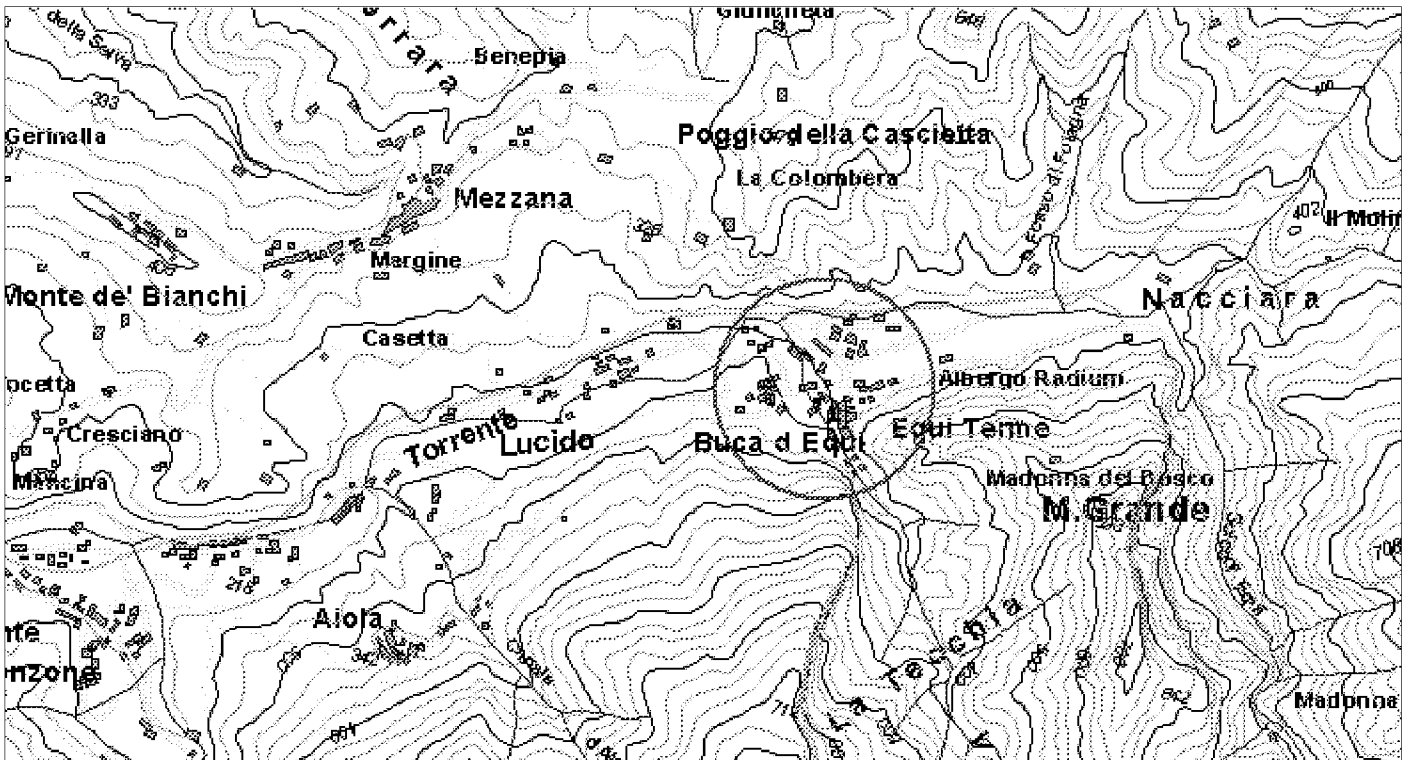
Stato di definizione dell'intervento

In corso di approvazione
 Approvato
 Finanziato
 In corso di attuazione

Tipologia intervento - N° e titolo

<input checked="" type="checkbox"/> 1	Strutture ed infrastrutture di servizio ed innovative	<input type="checkbox"/> 4	Siti di cava, ravaneti e discariche
<input type="checkbox"/> 2	Interventi paesistici, risanamento, recupero ambientale e riqualificazione	<input type="checkbox"/> 5	Paesaggi storici ed interventi di recupero degli insediamenti antichi
<input type="checkbox"/> 3	Gestione acque ed opere idrauliche	<input type="checkbox"/> 6	Percorsi ed itinerari attrezzati per fruizione turistica

identificazione cartografica e/o eventuale fotografia



ELEMENTI DELLA TIPOLOGIA D'INTERVENTO

n° 1

- Realizzazione e miglioramento strade rurali
- Lavori di realizzazione o completamento delle opere di urbanizzazione primaria ed indotta
- Realizzazione di strutture complementari alle attività turistiche
- Realizzazione di strutture funzionali alla fruibilità dell'area
- Adeguamento segnaletica turistica in genere
- Adeguamento di immobili da adibire a sedi museali
- Adeguamento immobili da adibire a strutture ricettive
- Adeguamento immobili da adibire a strutture funzionali al Parco
- Realizzazione di segnaletica stradale
- Acquisto e ristrutturazione edifici
- Energia da fonti rinnovabili
- Gestione rifiuti ed acque reflue
- Innovazione tecnologica

n° 3

- Realizzazione , potenziamento e miglioramento acquedotti rurali
- Regimazione delle acque superficiali
- Manutenzione straordinaria opere idrauliche nei corsi d'acqua
- Interventi per valorizzazione e gestione acque oligominerali

n° 4

- Bonifica e recupero ambientale fronti di escavazione
- Bonifica e recupero ambientale dei ravaneti
- Opere di infrastrutturazione e servizi connessi
- Recupero sito di cava con finalità fruibili, didattiche, documentarie, Storiche
- Attività connesse alla attività estrattiva

n° 5

- Recupero singoli manufatti
- Allestimento parchi minerario-archeologici
- Restauro di immobili di valore storico - culturale
- Recupero tessuti e insediamenti storici concentrati
- Recupero tessuti e insediamenti storici sparsi

n° 6

- Adeguamento, ampliamento e realizzazione itinerari attrezzati per turismo naturalistico, trekking a piedi in bicicletta, a cavallo
- Realizzazione di segnaletica idonea per percorsi escursionistici
- Ripristino sentieristica già esistente

n° 2

- Recupero aree di pregio
- Interventi sulle foreste degradate
- Ricostituzione foreste distrutte da incendi od altro evento calamitoso
- Assetto idrogeologico
- Interventi sul paesaggio agricolo-forestale
- Valorizzazione geositi

DESCRIZIONE DELL'INTERVENTO

Il progetto prevede la ristrutturazione e l'adeguamento dell'edificio ex scuola elementare di Equi T. al fine di realizzare un nuovo Centro Visite del Parco e di costituire una Porta di accesso ed invito alla visita dell'area protetta. Gli interventi comprendono opere edilizie ed impiantistiche varie sia interne che esterne volte a: ristrutturare gli spazi interni in modo da potere accogliere le nuove funzioni, riconfigurare l'immagine e la forma dell'edificio alla luce delle nuove specifiche funzioni previste e di rendere l'edificio rappresentativo dell'immagine di Porta del Parco, dotare gli spazi ed i locali interni di tutti gli standard ed i requisiti necessari per le attività da svolgervi e richiesti dalle vigenti normative in materia di strutture aperte al pubblico, dotare l'edificio di tutti gli accorgimenti idonei alla riduzione dei consumi ed alla riduzione delle emissioni inquinanti, nonché dotare la struttura di eventuali impianti per l'utilizzo di energie rinnovabili.

Proprietà del bene

- Di proprietà del soggetto proponente
- Non di proprietà del soggetto proponente ma di altro Ente Pubblico
- Di altra proprietà (singolo privato)
- Di altra proprietà (associazioni, enti, circoli, ecc.)

Fattibilità urbanistica del progetto

- Adeguato alle previsioni del Piano per il Parco
- Non adeguato alle previsioni del Piano per il Parco
- Adeguato alle previsioni del P.R.G.
- Non adeguato alle previsioni del P.R.G.

Previsioni del Piano per il Parco

Articolazione del territorio

- Zona di riserva integrale (A)
- Zona di riserva orientata (B1)
- Zona di riserva orientata (B2)
- Zona di protezione (C)
- Zona di promozione (D)
- Aree contigue centri edificati interclusi (CEI)
- Aree contigue di cava (ZCC)
- Aree contigue (AC)

Aree soggette a specifiche determinazioni

- Aree di interesse storico-culturale da recuperare
- Aree di riqualificazione insediativa
- Aree di reintegrazione paesistica (ARPA1)
- Aree di reintegrazione paesistica (ARPA2)
- Aree con attività estrattive soggette a piano di comparto

Fruizione sociale - Rete della fruizione

- Anello ferroviario "Treno nei parchi"
- Anello pedemontano
- Strada del Parco ed attraversamenti veicolari
- Viabilità di accesso al Parco
- Viabilità locale
- Viabilità locale a traffico controllato
- "Camminapuane" e percorso della dorsale
- Principali percorsi escursionistici
- Percorsi didattici

Fruizione sociale - Nodi della fruizione

- Porte del Parco
- Soglie del Parco
- Avamposti del Parco

- Parcheggi di attestamento
- Nodi di accesso escursionistico
- Centri per attività didattica e museale
- Aree attrezzate per la fruizione di risorse particolari
- Rifugi ed attività ricettive in quota
- Nuclei con servizi di supporto al sistema fruitivo

Programmi di valorizzazione in rete

- Reti ecologiche e riqualificazione ambientale (a1)
- Accessibilità e trasporti (a2)
- Fruizione e turismo (a3)

Programmi di valorizzazione territoriale

- Apuane meridionali. Panie, Prana e Matanna (b1)
- Il sistema dei paesaggi di cava. Forno e Resceto (b2)
- Apuane settentrionali. Sagro, Vinca, Orto di Donna e valle dell'Edron (b3)

Progetti integrati locali

- Castelnuovo Garfagnana (c1)
- Tre Fiumi (c2)
- Arni - Arnetola (c3)
- Piastramarina (c4)

Unità territoriali

- 1. Monte Prana, Monte Pigione
- 2. Alta Versilia
- 3. Alta valle della Turrte di Gallicano
- 4. Panie, Monte Sumbra
- 5. Monte Altissimo, Arni
- 6. Alte Valli del Fiume Edron
- 7. Monte Pisanino
- 8. Alte Valli del Fiume Frigido
- 9. Monte Sagro

PRINCIPALE FONTE DI FINANZIAMENTO

DOCUP 2000 - 2006

Quadro economico di massima

Voci di spesa	Ammontare
lavori a base d'asta (Euro)	220.000
oneri per la sicurezza (Euro)	10.000
I.V.A. (Euro)	23.000
incent.progettaz./d.l., altre s.tecnic. (Euro)	21.450
imprev., altre somme a disposiz. (Euro)	9.602
TOTALE	284.052

Quadro finanziario complessivo

Soggetto erogante	Ammontare
Regione Toscana (Euro)	284.052
	0
	0
	0
TOTALE	284.052

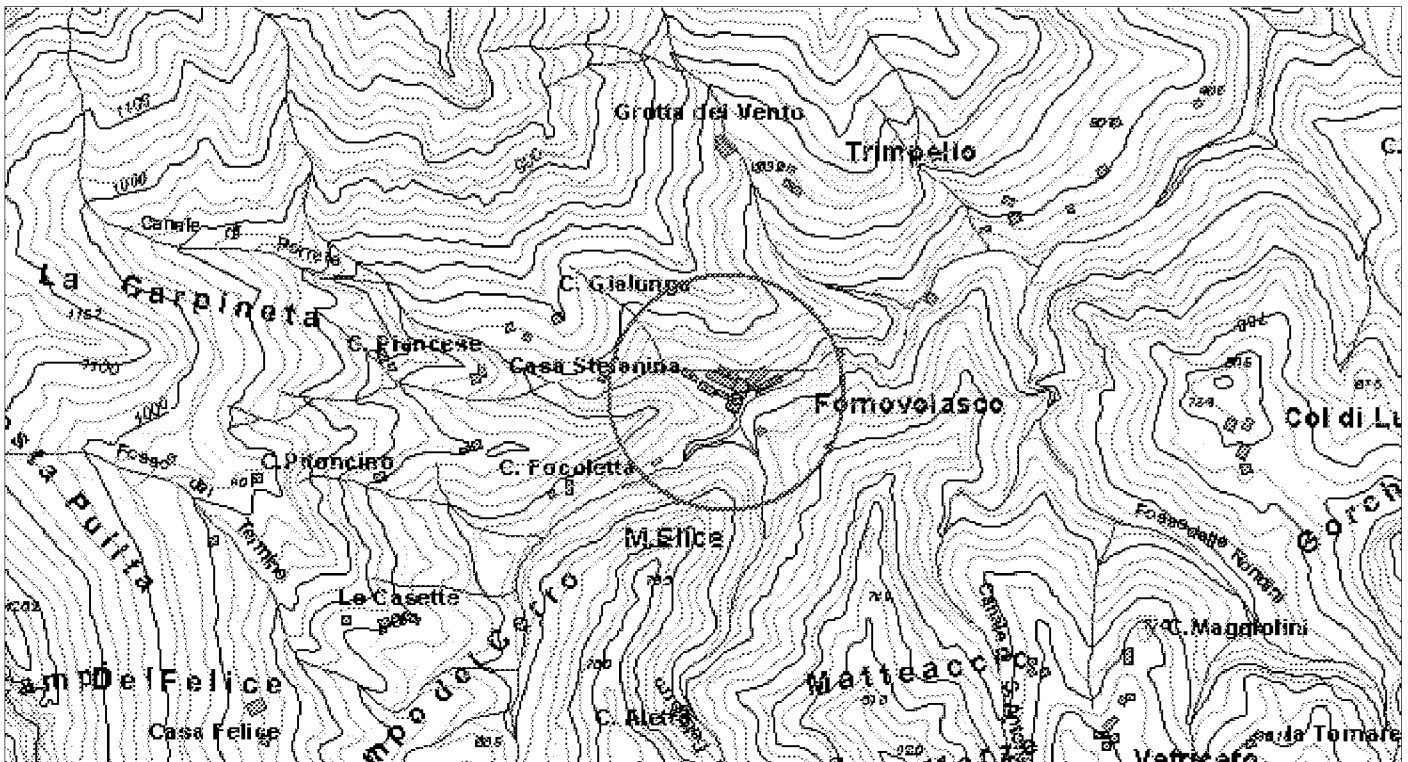


Titolo dell'intervento	
ristrutturazione ex scuola per realizzaz. Centro visite/foresteria e Porta del Parco	
Comune	Località
Vergemoli	Fornovolasco
Soggetto capofila/ Titolare finanziamento/ Stazione appaltante Ente Parco regionale Alpi Apuane	
altri Sogg. coinvolti <input type="checkbox"/> Provincia <input type="checkbox"/> Agenzia Regionale <input type="checkbox"/> Comune <input type="checkbox"/> Associazione ambientalista <input type="checkbox"/> Comunità Montana	
TIPOLOGIA D'INTERVENTO	
<input checked="" type="checkbox"/> Nuovo <input type="checkbox"/> Completamento con nuovo lotto funzionale <input type="checkbox"/> Completamento di lotto non funzionale	
SCHEMA FINANZIARIO RIASSUNTIVO	
Fonte dei finanziamenti	Ammontare
Fondi bilancio Ente Parco (Euro)	232.406

Definizione del progetto	
<input type="checkbox"/> Nessun progetto <input type="checkbox"/> Studio di fattibilità <input checked="" type="checkbox"/> Progetto preliminare <input type="checkbox"/> Progetto definitivo <input type="checkbox"/> Progetto esecutivo	
Stato di definizione dell'intervento	
<input checked="" type="checkbox"/> In corso di approvazione <input type="checkbox"/> Approvato <input type="checkbox"/> Finanziato <input type="checkbox"/> In corso di attuazione	

Tipologia intervento - N° e titolo	
<input checked="" type="checkbox"/> 1	Strutture ed infrastrutture di servizio ed innovative
<input type="checkbox"/> 2	Interventi paesistici, risanamento, recupero ambientale e riqualificazione
<input type="checkbox"/> 3	Gestione acque ed opere idrauliche
<input type="checkbox"/> 4	Siti di cava, ravaneti e discariche
<input type="checkbox"/> 5	Paesaggi storici ed interventi di recupero degli insediamenti antichi
<input type="checkbox"/> 6	Percorsi ed itinerari attrezzati per fruizione turistica

identificazione cartografica e/o eventuale fotografia



ELEMENTI DELLA TIPOLOGIA D'INTERVENTO

n° 1

- Realizzazione e miglioramento strade rurali
- Lavori di realizzazione o completamento delle opere di urbanizzazione primaria ed indotta
- Realizzazione di strutture complementari alle attività turistiche
- Realizzazione di strutture funzionali alla fruibilità dell'area
- Adeguamento segnaletica turistica in genere
- Adeguamento di immobili da adibire a sedi museali
- Adeguamento immobili da adibire a strutture ricettive
- Adeguamento immobili da adibire a strutture funzionali al Parco
- Realizzazione di segnaletica stradale
- Acquisto e ristrutturazione edifici
- Energia da fonti rinnovabili
- Gestione rifiuti ed acque reflue
- Innovazione tecnologica

n° 3

- Realizzazione , potenziamento e miglioramento acquedotti rurali
- Regimazione delle acque superficiali
- Manutenzione straordinaria opere idrauliche nei corsi d'acqua
- Interventi per valorizzazione e gestione acque oligominerali

n° 4

- Bonifica e recupero ambientale fronti di escavazione
- Bonifica e recupero ambientale dei ravaneti
- Opere di infrastrutturazione e servizi connessi
- Recupero sito di cava con finalità fruibili, didattiche, documentarie, Storiche
- Attività connesse alla attività estrattiva

n° 5

- Recupero singoli manufatti
- Allestimento parchi minerario-archeologici
- Restauro di immobili di valore storico - culturale
- Recupero tessuti e insediamenti storici concentrati
- Recupero tessuti e insediamenti storici sparsi

n° 6

- Adeguamento, ampliamento e realizzazione itinerari attrezzati per turismo naturalistico, trekking a piedi in bicicletta, a cavallo
- Realizzazione di segnaletica idonea per percorsi escursionistici
- Ripristino sentieristica già esistente

n° 2

- Recupero aree di pregio
- Interventi sulle foreste degradate
- Ricostituzione foreste distrutte da incendi od altro evento calamitoso
- Assetto idrogeologico
- Interventi sul paesaggio agricolo-forestale
- Valorizzazione geositi

DESCRIZIONE DELL'INTERVENTO

Il progetto prevede la ristrutturazione e l'adeguamento dell'edificio ex scuola e relativi volumi complementari di Fornovolasco al fine di realizzare un nuovo Centro Visite del Parco, dotato anche di struttura ricettiva per l'accoglienza degli escursionisti. Gli interventi comprendono opere edilizie ed impiantistiche varie sia interne che esterne volte a: ristrutturare gli spazi interni in modo da potere accogliere le nuove funzioni, riconfigurare l'immagine e la forma dell'edificio alla luce delle nuove specifiche funzioni previste e di rendere l'edificio rappresentativo dell'immagine di Porta del Parco, dotare gli spazi ed i locali interni di tutti gli standard ed i requisiti necessari per le attività da svolgervi e richiesti dalle vigenti normative in materia di strutture aperte al pubblico, dotare l'edificio di tutti gli accorgimenti idonei alla riduzione dei consumi ed alla riduzione delle emissioni inquinanti, nonché dotare la struttura di eventuali impianti per l'utilizzo di energie rinnovabili.

Proprietà del bene

- Di proprietà del soggetto proponente
- Non di proprietà del soggetto proponente ma di altro Ente Pubblico
- Di altra proprietà (singolo privato)
- Di altra proprietà (associazioni, enti, circoli, ecc.)

Fattibilità urbanistica del progetto

- Adeguato alle previsioni del Piano per il Parco
- Non adeguato alle previsioni del Piano per il Parco
- Adeguato alle previsioni del P.R.G.
- Non adeguato alle previsioni del P.R.G.

Previsioni del Piano per il Parco

Articolazione del territorio

- Zona di riserva integrale (A)
- Zona di riserva orientata (B1)
- Zona di riserva orientata (B2)
- Zona di protezione (C)
- Zona di promozione (D)
- Aree contigue centri edificati interclusi (CEI)
- Aree contigue di cava (ZCC)
- Aree contigue (AC)

Aree soggette a specifiche determinazioni

- Aree di interesse storico-culturale da recuperare
- Aree di riqualificazione insediativa
- Aree di reintegrazione paesistica (ARPA1)
- Aree di reintegrazione paesistica (ARPA2)
- Aree con attività estrattive soggette a piano di comparto

Fruizione sociale - Rete della fruizione

- Anello ferroviario "Treno nei parchi"
- Anello pedemontano
- Strada del Parco ed attraversamenti veicolari
- Viabilità di accesso al Parco
- Viabilità locale
- Viabilità locale a traffico controllato
- "Camminapuane" e percorso della dorsale
- Principali percorsi escursionistici
- Percorsi didattici

Fruizione sociale - Nodi della fruizione

- Porte del Parco
- Soglie del Parco
- Avamposti del Parco

- Parcheggi di attestamento
- Nodi di accesso escursionistico
- Centri per attività didattica e museale
- Aree attrezzate per la fruizione di risorse particolari
- Rifugi ed attività ricettive in quota
- Nuclei con servizi di supporto al sistema fruitivo

Programmi di valorizzazione in rete

- Reti ecologiche e riqualificazione ambientale (a1)
- Accessibilità e trasporti (a2)
- Fruizione e turismo (a3)

Programmi di valorizzazione territoriale

- Apuane meridionali. Panie, Prana e Matanna (b1)
- Il sistema dei paesaggi di cava. Forno e Resceto (b2)
- Apuane settentrionali. Sagro, Vinca, Orto di Donna e valle dell'Edron (b3)

Progetti integrati locali

- Castelnuovo Garfagnana (c1)
- Tre Fiumi (c2)
- Arni - Arnetola (c3)
- Piastramarina (c4)

Unità territoriali

- 1. Monte Prana, Monte Pigione
- 2. Alta Versilia
- 3. Alta valle della Turrice di Gallicano
- 4. Panie, Monte Sumbra
- 5. Monte Altissimo, Arni
- 6. Alte Valli del Fiume Edron
- 7. Monte Pisanino
- 8. Alte Valli del Fiume Frigido
- 9. Monte Sagro

PRINCIPALE FONTE DI FINANZIAMENTO

Quadro economico di massima

Voci di spesa	Ammontare
lavori a base d'asta (Euro)	180.000
oneri per la sicurezza (Euro)	10.000
I.V.A. (Euro)	19.000
incent.progettaz./d.I., altre s.tecnic. (Euro)	16.850
imprev., altre somme a disposiz. (Euro)	6.556
TOTALE	232.406

Quadro finanziario complessivo

Soggetto erogante	Ammontare
Ente Parco Alpi Apuane	232.406
	0
	0
	0
TOTALE	232.406



Titolo dell'intervento

recupero sentieristica e manufatti storici connessi

Comune Fivizzano, Carrara **Località** Equi, Vinca, Campocecina, Ponte Vecchio,

Soggetto capofila/ Titolare finanziamento/ Stazione appaltante
Ente Parco regionale Alpi Apuane

altri Sogg. coinvolti Provincia Agenzia Regionale
 Comune Associazione ambientalista
 Comunità Montana

TIPOLOGIA D'INTERVENTO

Nuovo Completamento con nuovo lotto funzionale Completamento di lotto non funzionale

SCHEMA FINANZIARIO RIASSUNTIVO

Fonte dei finanziamenti	Ammontare
Regione Toscana - DOCUP. 2000 - 2006 (Euro)	98.127

Definizione del progetto

Nessun progetto
 Studio di fattibilità
 Progetto preliminare
 Progetto definitivo
 Progetto esecutivo

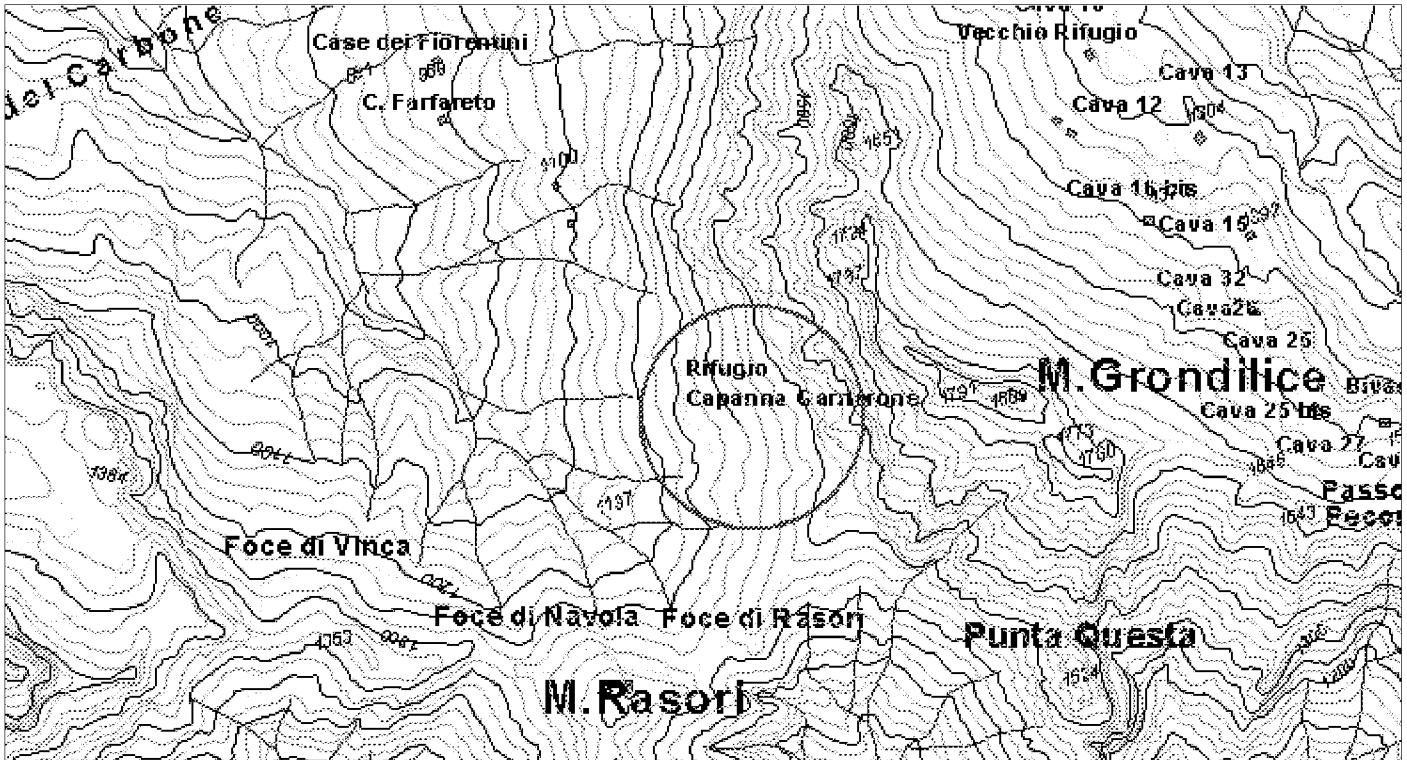
Stato di definizione dell'intervento

In corso di approvazione
 Approvato
 Finanziato
 In corso di attuazione

Tipologia intervento - N° e titolo

<input type="checkbox"/> 1	Strutture ed infrastrutture di servizio ed innovative	<input type="checkbox"/> 4	Siti di cava, ravaneti e discariche
<input type="checkbox"/> 2	Interventi paesistici, risanamento, recupero ambientale e riqualificazione	<input checked="" type="checkbox"/> 5	Paesaggi storici ed interventi di recupero degli insediamenti antichi
<input type="checkbox"/> 3	Gestione acque ed opere idrauliche	<input checked="" type="checkbox"/> 6	Percorsi ed itinerari attrezzati per fruizione turistica

identificazione cartografica e/o eventuale fotografia



ELEMENTI DELLA TIPOLOGIA D'INTERVENTO

n° 1

- Realizzazione e miglioramento strade rurali
- Lavori di realizzazione o completamento delle opere di urbanizzazione primaria ed indotta
- Realizzazione di strutture complementari alle attività turistiche
- Realizzazione di strutture funzionali alla fruibilità dell'area
- Adeguamento segnaletica turistica in genere
- Adeguamento di immobili da adibire a sedi museali
- Adeguamento immobili da adibire a strutture ricettive
- Adeguamento immobili da adibire a strutture funzionali al Parco
- Realizzazione di segnaletica stradale
- Acquisto e ristrutturazione edifici
- Energia da fonti rinnovabili
- Gestione rifiuti ed acque reflue
- Innovazione tecnologica

n° 2

- Recupero aree di pregio
- Interventi sulle foreste degradate
- Ricostituzione foreste distrutte da incendi od altro evento calamitoso
- Assetto idrogeologico
- Interventi sul paesaggio agricolo-forestale
- Valorizzazione geositi

n° 3

- Realizzazione , potenziamento e miglioramento acquedotti rurali
- Regimazione delle acque superficiali
- Manutenzione straordinaria opere idrauliche nei corsi d'acqua
- Interventi per valorizzazione e gestione acque oligominerali

n° 4

- Bonifica e recupero ambientale fronti di escavazione
- Bonifica e recupero ambientale dei ravaneti
- Opere di infrastrutturazione e servizi connessi
- Recupero sito di cava con finalità fruibili, didattiche, documentarie, Storiche
- Attività connesse alla attività estrattiva

n° 5

- Recupero singoli manufatti
- Allestimento parchi minerario-archeologici
- Restauro di immobili di valore storico - culturale
- Recupero tessuti e insediamenti storici concentrati
- Recupero tessuti e insediamenti storici sparsi

n° 6

- Adeguamento, ampliamento e realizzazione itinerari attrezzati per turismo naturalistico, trekking a piedi in bicicletta, a cavallo
- Realizzazione di segnaletica idonea per percorsi escursionistici
- Ripristino sentieristica già esistente

DESCRIZIONE DELL'INTERVENTO

Il progetto interessa interventi di recupero e valorizzazione dell'antica viabilità montana che un tempo collegava Equi T., Vinca, Capanne di Giovo, Campocecina e Ponte Vecchio, passando ad alta quota per i versanti del Monte Pizzo D'Ucello, della Cresta Garnerone e delle altre vette delle Apuane settentrionali. Nel contesto di questa viabilità sono stati individuati due manufatti di pregio, che necessitano di interventi di restauro e manutenzione al fine di scongiurare definitive e irreversibili compromissioni: il ponte pedonale medievale in pietra detto Ponte di Baccari che attraversa il torrente Bardinello in località Ponte Vecchio e il ponte romanico denominato Ponte Romano, che attraversa il Solco D'Equi, poco fuori dal centro abitato di Equi. Con gli interventi sulla sentieristica si prevede di riattivare un percorso stabile, fruibile a piedi in sicurezza ed in alcuni tratti anche a cavallo ed in bicicletta, dotandolo di attrezzature e di adeguata segnaletica.

Proprietà del bene

- Di proprietà del soggetto proponente
- Non di proprietà del soggetto proponente ma di altro Ente Pubblico
- Di altra proprietà (singolo privato)
- Di altra proprietà (associazioni, enti, circoli, ecc.)

Fattibilità urbanistica del progetto

- Adeguato alle previsioni del Piano per il Parco
- Non adeguato alle previsioni del Piano per il Parco
- Adeguato alle previsioni del P.R.G.
- Non adeguato alle previsioni del P.R.G.

Previsioni del Piano per il Parco

Articolazione del territorio

- Zona di riserva integrale (A)
- Zona di riserva orientata (B1)
- Zona di riserva orientata (B2)
- Zona di protezione (C)
- Zona di promozione (D)
- Aree contigue centri edificati interclusi (CEI)
- Aree contigue di cava (ZCC)
- Aree contigue (AC)

Aree soggette a specifiche determinazioni

- Aree di interesse storico-culturale da recuperare
- Aree di riqualificazione insediativa
- Aree di reintegrazione paesistica (ARPA1)
- Aree di reintegrazione paesistica (ARPA2)
- Aree con attività estrattive soggette a piano di comparto

Fruizione sociale - Rete della fruizione

- Anello ferroviario "Treno nei parchi"
- Anello pedemontano
- Strada del Parco ed attraversamenti veicolari
- Viabilità di accesso al Parco
- Viabilità locale
- Viabilità locale a traffico controllato
- "Camminapuane" e percorso della dorsale
- Principali percorsi escursionistici
- Percorsi didattici

Fruizione sociale - Nodi della fruizione

- Porte del Parco
- Soglie del Parco
- Avamposti del Parco

- Parcheggi di attestamento
- Nodi di accesso escursionistico
- Centri per attività didattica e museale
- Aree attrezzate per la fruizione di risorse particolari
- Rifugi ed attività ricettive in quota
- Nuclei con servizi di supporto al sistema fruitivo

Programmi di valorizzazione in rete

- Reti ecologiche e riqualificazione ambientale (a1)
- Accessibilità e trasporti (a2)
- Fruizione e turismo (a3)

Programmi di valorizzazione territoriale

- Apuane meridionali. Panie, Prana e Matanna (b1)
- Il sistema dei paesaggi di cava. Forno e Resceto (b2)
- Apuane settentrionali. Sagro, Vinca, Orto di Donna e valle dell'Edron (b3)

Progetti integrati locali

- Castelnuovo Garfagnana (c1)
- Tre Fiumi (c2)
- Arni - Arnetola (c3)
- Piastramarina (c4)

Unità territoriali

- 1. Monte Prana, Monte Pigione
- 2. Alta Versilia
- 3. Alta valle della Turrice di Gallicano
- 4. Panie, Monte Sumbra
- 5. Monte Altissimo, Arni
- 6. Alte Valli del Fiume Edron
- 7. Monte Pisanino
- 8. Alte Valli del Fiume Frigido
- 9. Monte Sagro

PRINCIPALE FONTE DI FINANZIAMENTO

DOCUP 2000 - 2006

Quadro economico di massima

Voci di spesa	Ammontare
lavori a base d'asta (Euro)	74.000
oneri per la sicurezza (Euro)	4.000
I.V.A. (Euro)	7.800
incent.progettaz./d.l., altre s.tecnic. (Euro)	9.670
imprev., altre somme a disposiz. (Euro)	2.657
TOTALE	98.127

Quadro finanziario complessivo

Soggetto erogante	Ammontare
Regione Toscana (Euro)	98.127
	0
	0
	0
TOTALE	98.127



Titolo dell'intervento

manutenzione straordinaria foresteria e recupero antico casello

Comune Fivizzano **Località** Vinca

Soggetto capofila/ Titolare finanziamento/ Stazione appaltante
Ente Parco regionale Alpi Apuane

altri Sogg. coinvolti Provincia Agenzia Regionale
 Comune Associazione ambientalista
 Comunità Montana

TIPOLOGIA D'INTERVENTO
 Nuovo Completamento con nuovo lotto funzionale Completamento di lotto non funzionale

SCHEMA FINANZIARIO RIASSUNTIVO

Fonte dei finanziamenti	Ammontare
Fondi bilancio Ente Parco (Euro)	129.115

Definizione del progetto

Nessun progetto
 Studio di fattibilità
 Progetto preliminare
 Progetto definitivo
 Progetto esecutivo

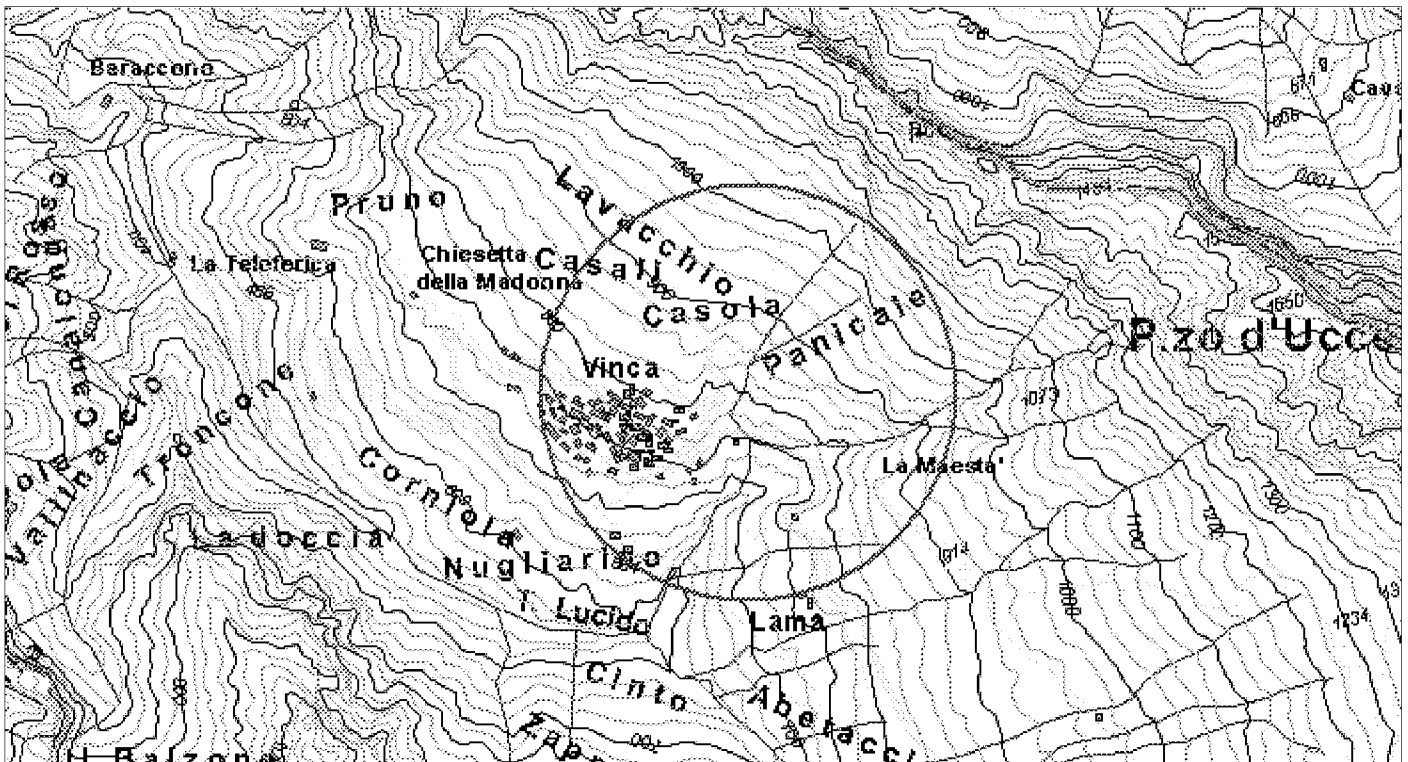
Stato di definizione dell'intervento

In corso di approvazione
 Approvato
 Finanziato
 In corso di attuazione

Tipologia intervento - N° e titolo

<input checked="" type="checkbox"/> 1	Strutture ed infrastrutture di servizio ed innovative	<input type="checkbox"/> 4	Siti di cava, ravaneti e discariche
<input type="checkbox"/> 2	Interventi paesistici, risanamento, recupero ambientale e riqualificazione	<input checked="" type="checkbox"/> 5	Paesaggi storici ed interventi di recupero degli insediamenti antichi
<input type="checkbox"/> 3	Gestione acque ed opere idrauliche	<input type="checkbox"/> 6	Percorsi ed itinerari attrezzati per fruizione turistica

identificazione cartografica e/o eventuale fotografia



ELEMENTI DELLA TIPOLOGIA D'INTERVENTO

n° 1

- Realizzazione e miglioramento strade rurali
- Lavori di realizzazione o completamento delle opere di urbanizzazione primaria ed indotta
- Realizzazione di strutture complementari alle attività turistiche
- Realizzazione di strutture funzionali alla fruibilità dell'area
- Adeguamento segnaletica turistica in genere
- Adeguamento di immobili da adibire a sedi museali
- Adeguamento immobili da adibire a strutture ricettive
- Adeguamento immobili da adibire a strutture funzionali al Parco
- Realizzazione di segnaletica stradale
- Acquisto e ristrutturazione edifici
- Energia da fonti rinnovabili
- Gestione rifiuti ed acque reflue
- Innovazione tecnologica

n° 2

- Recupero aree di pregio
- Interventi sulle foreste degradate
- Ricostituzione foreste distrutte da incendi od altro evento calamitoso
- Assetto idrogeologico
- Interventi sul paesaggio agricolo-forestale
- Valorizzazione geositi

n° 3

- Realizzazione , potenziamento e miglioramento acquedotti rurali
- Regimazione delle acque superficiali
- Manutenzione straordinaria opere idrauliche nei corsi d'acqua
- Interventi per valorizzazione e gestione acque oligominerali

n° 4

- Bonifica e recupero ambientale fronti di escavazione
- Bonifica e recupero ambientale dei ravaneti
- Opere di infrastrutturazione e servizi connessi
- Recupero sito di cava con finalità fruibili, didattiche, documentarie, Storiche
- Attività connesse alla attività estrattiva

n° 5

- Recupero singoli manufatti
- Allestimento parchi minerario-archeologici
- Restauro di immobili di valore storico - culturale
- Recupero tessuti e insediamenti storici concentrati
- Recupero tessuti e insediamenti storici sparsi

n° 6

- Adeguamento, ampliamento e realizzazione itinerari attrezzati per turismo naturalistico, trekking a piedi in bicicletta, a cavallo
- Realizzazione di segnaletica idonea per percorsi escursionistici
- Ripristino sentieristica già esistente

DESCRIZIONE DELL'INTERVENTO

L'intervento comprende lavori di manutenzione straordinaria e ristrutturazione interna della già realizzata foresteria del Parco a Vinca e lavori di ricostruzione/restauro di un antico casello presente nel nucleo pastorale delle Capanne di Giovo, poste sopra all'abitato di Vinca.

Proprietà del bene

- Di proprietà del soggetto proponente
- Non di proprietà del soggetto proponente ma di altro Ente Pubblico
- Di altra proprietà (singolo privato)
- Di altra proprietà (associazioni, enti, circoli, ecc.)

Fattibilità urbanistica del progetto

- Adeguato alle previsioni del Piano per il Parco
- Non adeguato alle previsioni del Piano per il Parco
- Adeguato alle previsioni del P.R.G.
- Non adeguato alle previsioni del P.R.G.

Previsioni del Piano per il Parco

Articolazione del territorio

- Zona di riserva integrale (A)
- Zona di riserva orientata (B1)
- Zona di riserva orientata (B2)
- Zona di protezione (C)
- Zona di promozione (D)
- Aree contigue centri edificati interclusi (CEI)
- Aree contigue di cava (ZCC)
- Aree contigue (AC)

Aree soggette a specifiche determinazioni

- Aree di interesse storico-culturale da recuperare
- Aree di riqualificazione insediativa
- Aree di reintegrazione paesistica (ARPA1)
- Aree di reintegrazione paesistica (ARPA2)
- Aree con attività estrattive soggette a piano di comparto

Fruizione sociale - Rete della fruizione

- Anello ferroviario "Treno nei parchi"
- Anello pedemontano
- Strada del Parco ed attraversamenti veicolari
- Viabilità di accesso al Parco
- Viabilità locale
- Viabilità locale a traffico controllato
- "Camminapuane" e percorso della dorsale
- Principali percorsi escursionistici
- Percorsi didattici

Fruizione sociale - Nodi della fruizione

- Porte del Parco
- Soglie del Parco
- Avamposti del Parco

- Parcheggi di attestamento
- Nodi di accesso escursionistico
- Centri per attività didattica e museale
- Aree attrezzate per la fruizione di risorse particolari
- Rifugi ed attività ricettive in quota
- Nuclei con servizi di supporto al sistema fruitivo

Programmi di valorizzazione in rete

- Reti ecologiche e riqualificazione ambientale (a1)
- Accessibilità e trasporti (a2)
- Fruizione e turismo (a3)

Programmi di valorizzazione territoriale

- Apuane meridionali. Panie, Prana e Matanna (b1)
- Il sistema dei paesaggi di cava. Forno e Resceto (b2)
- Apuane settentrionali. Sagro, Vinca, Orto di Donna e valle dell'Edron (b3)

Progetti integrati locali

- Castelnuovo Garfagnana (c1)
- Tre Fiumi (c2)
- Arni - Arnetola (c3)
- Piastramarina (c4)

Unità territoriali

- 1. Monte Prana, Monte Pigione
- 2. Alta Versilia
- 3. Alta valle della Turrice di Gallicano
- 4. Panie, Monte Sumbra
- 5. Monte Altissimo, Arni
- 6. Alte Valli del Fiume Edron
- 7. Monte Pisanino
- 8. Alte Valli del Fiume Frigido
- 9. Monte Sagro

PRINCIPALE FONTE DI FINANZIAMENTO

Quadro economico di massima

Voci di spesa	Ammontare
lavori a base d'asta (Euro)	105.000
oneri per la sicurezza (Euro)	6.000
I.V.A. (Euro)	11.100
incent.progettaz./d.l., altre s.tecnic. (Euro)	3.665
imprev., altre somme a disposiz. (Euro)	3.380
TOTALE	129.145

Quadro finanziario complessivo

Soggetto erogante	Ammontare
<input type="text"/>	0
<input type="text"/>	0
<input type="text"/>	0
<input type="text"/>	0
TOTALE	0



Titolo dell'intervento

riqualificazione e sistemazioni spazi esterni

Comune Fivizzano, Casola L. **Località** Equi Terme, Casola L.

Soggetto capofila/ Titolare finanziamento/ Stazione appaltante
Ente Parco regionale Alpi Apuane

altri Sogg. coinvolti Provincia Agenzia Regionale
 Comune Associazione ambientalista
 Comunità Montana

TIPOLOGIA D'INTERVENTO
 Nuovo Completamento con nuovo lotto funzionale Completamento di lotto non funzionale

SCHEMA FINANZIARIO RIASSUNTIVO

Fonte dei finanziamenti	Ammontare
Fondi bilancio Ente Parco (Euro)	98.127

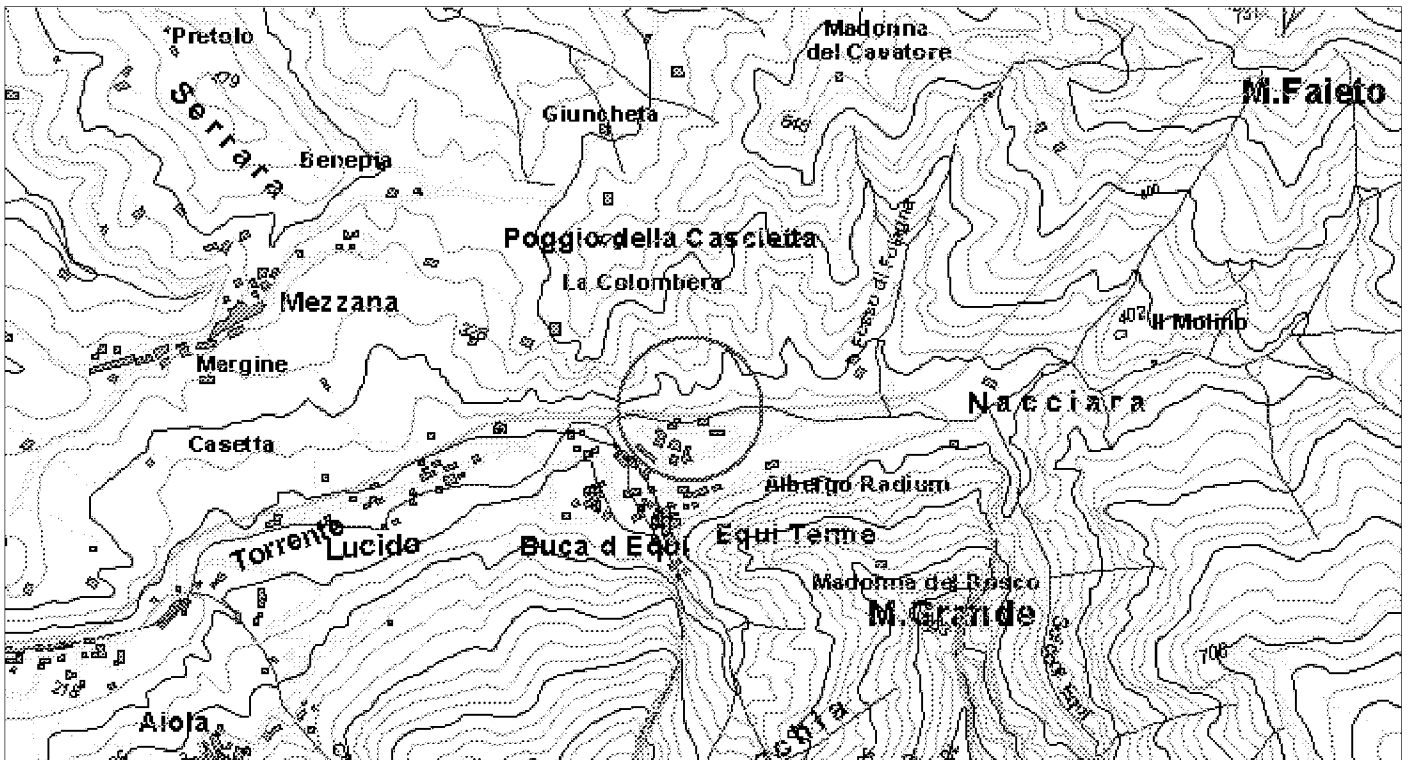
Definizione del progetto
 Nessun progetto
 Studio di fattibilità
 Progetto preliminare
 Progetto definitivo
 Progetto esecutivo

Stato di definizione dell'intervento
 In corso di approvazione
 Approvato
 Finanziato
 In corso di attuazione

Tipologia intervento - N° e titolo

<input checked="" type="checkbox"/> 1	Strutture ed infrastrutture di servizio ed innovative	<input type="checkbox"/> 4	Siti di cava, ravaneti e discariche
<input type="checkbox"/> 2	Interventi paesistici, risanamento, recupero ambientale e riqualificazione	<input type="checkbox"/> 5	Paesaggi storici ed interventi di recupero degli insediamenti antichi
<input type="checkbox"/> 3	Gestione acque ed opere idrauliche	<input type="checkbox"/> 6	Percorsi ed itinerari attrezzati per fruizione turistica

identificazione cartografica e/o eventuale fotografia



ELEMENTI DELLA TIPOLOGIA D'INTERVENTO

n° 1

- Realizzazione e miglioramento strade rurali
- Lavori di realizzazione o completamento delle opere di urbanizzazione primaria ed indotta
- Realizzazione di strutture complementari alle attività turistiche
- Realizzazione di strutture funzionali alla fruibilità dell'area
- Adeguamento segnaletica turistica in genere
- Adeguamento di immobili da adibire a sedi museali
- Adeguamento immobili da adibire a strutture ricettive
- Adeguamento immobili da adibire a strutture funzionali al Parco
- Realizzazione di segnaletica stradale
- Acquisto e ristrutturazione edifici
- Energia da fonti rinnovabili
- Gestione rifiuti ed acque reflue
- Innovazione tecnologica

n° 2

- Recupero aree di pregio
- Interventi sulle foreste degradate
- Ricostituzione foreste distrutte da incendi od altro evento calamitoso
- Assetto idrogeologico
- Interventi sul paesaggio agricolo-forestale
- Valorizzazione geositi

n° 3

- Realizzazione , potenziamento e miglioramento acquedotti rurali
- Regimazione delle acque superficiali
- Manutenzione straordinaria opere idrauliche nei corsi d'acqua
- Interventi per valorizzazione e gestione acque oligominerali

n° 4

- Bonifica e recupero ambientale fronti di escavazione
- Bonifica e recupero ambientale dei ravaneti
- Opere di infrastrutturazione e servizi connessi
- Recupero sito di cava con finalità fruibili, didattiche, documentarie, Storiche
- Attività connesse alla attività estrattiva

n° 5

- Recupero singoli manufatti
- Allestimento parchi minerario-archeologici
- Restauro di immobili di valore storico - culturale
- Recupero tessuti e insediamenti storici concentrati
- Recupero tessuti e insediamenti storici sparsi

n° 6

- Adeguamento, ampliamento e realizzazione itinerari attrezzati per turismo naturalistico, trekking a piedi in bicicletta, a cavallo
- Realizzazione di segnaletica idonea per percorsi escursionistici
- Ripristino sentieristica già esistente

DESCRIZIONE DELL'INTERVENTO

Il progetto prevede la riqualificazione degli spazi esterni alla stazione ferroviaria di Equi Terme, opere di completamento del museo all'aperto dei Liguri Apuani di Casola Lunigiana e la realizzazione di spazi espositivi nel Palazzo Ambrosi di Casola Lunigiana.

Proprietà del bene

- Di proprietà del soggetto proponente
- Non di proprietà del soggetto proponente ma di altro Ente Pubblico
- Di altra proprietà (singolo privato)
- Di altra proprietà (associazioni, enti, circoli, ecc.)

Fattibilità urbanistica del progetto

- Adeguato alle previsioni del Piano per il Parco
- Non adeguato alle previsioni del Piano per il Parco
- Adeguato alle previsioni del P.R.G.
- Non adeguato alle previsioni del P.R.G.

Previsioni del Piano per il Parco

Articolazione del territorio

- Zona di riserva integrale (A)
- Zona di riserva orientata (B1)
- Zona di riserva orientata (B2)
- Zona di protezione (C)
- Zona di promozione (D)
- Aree contigue centri edificati interclusi (CEI)
- Aree contigue di cava (ZCC)
- Aree contigue (AC)

Aree soggette a specifiche determinazioni

- Aree di interesse storico-culturale da recuperare
- Aree di riqualificazione insediativa
- Aree di reintegrazione paesistica (ARPA1)
- Aree di reintegrazione paesistica (ARPA2)
- Aree con attività estrattive soggette a piano di comparto

Fruizione sociale - Rete della fruizione

- Anello ferroviario "Treno nei parchi"
- Anello pedemontano
- Strada del Parco ed attraversamenti veicolari
- Viabilità di accesso al Parco
- Viabilità locale
- Viabilità locale a traffico controllato
- "Camminapuane" e percorso della dorsale
- Principali percorsi escursionistici
- Percorsi didattici

Fruizione sociale - Nodi della fruizione

- Porte del Parco
- Soglie del Parco
- Avamposti del Parco

- Parcheggi di attestamento
- Nodi di accesso escursionistico
- Centri per attività didattica e museale
- Aree attrezzate per la fruizione di risorse particolari
- Rifugi ed attività ricettive in quota
- Nuclei con servizi di supporto al sistema fruitivo

Programmi di valorizzazione in rete

- Reti ecologiche e riqualificazione ambientale (a1)
- Accessibilità e trasporti (a2)
- Fruizione e turismo (a3)

Programmi di valorizzazione territoriale

- Apuane meridionali. Panie, Prana e Matanna (b1)
- Il sistema dei paesaggi di cava. Forno e Resceto (b2)
- Apuane settentrionali. Sagro, Vinca, Orto di Donna e valle dell'Edron (b3)

Progetti integrati locali

- Castelnuovo Garfagnana (c1)
- Tre Fiumi (c2)
- Arni - Arnetola (c3)
- Piastramarina (c4)

Unità territoriali

- 1. Monte Prana, Monte Pigione
- 2. Alta Versilia
- 3. Alta valle della Turrte di Gallicano
- 4. Panie, Monte Sumbra
- 5. Monte Altissimo, Arni
- 6. Alte Valli del Fiume Edron
- 7. Monte Pisanino
- 8. Alte Valli del Fiume Frigido
- 9. Monte Sagro

PRINCIPALE FONTE DI FINANZIAMENTO

Quadro economico di massima

Voci di spesa	Ammontare
lavori a base d'asta (Euro)	74.000
oneri per la sicurezza (Euro)	4.000
I.V.A. (Euro)	7.800
incent.progettaz./d.l., altre s.tecnic. (Euro)	4.670
imprev., altre somme a disposiz. (Euro)	7.657
TOTALE	98.127

Quadro finanziario complessivo

Soggetto erogante	Ammontare
	0
	0
	0
	0
TOTALE	0



Titolo dell'intervento

opere impiantistiche per la fruizione turistica di grotta

Comune Fivizzano **Località** Equi Terme

Soggetto capofila/ Titolare finanziamento/ Stazione appaltante
Ente Parco regionale Alpi Apuane

altri Sogg. coinvolti Provincia Agenzia Regionale
 Comune Associazione ambientalista
 Comunità Montana

TIPOLOGIA D'INTERVENTO

Nuovo Completamento con nuovo lotto funzionale Completamento di lotto non funzionale

SCHEMA FINANZIARIO RIASSUNTIVO

Fonte dei finanziamenti	Ammontare
Regione Toscana - DOCUP. 2000 - 2006 (Euro)	103.292

Definizione del progetto

Nessun progetto
 Studio di fattibilità
 Progetto preliminare
 Progetto definitivo
 Progetto esecutivo

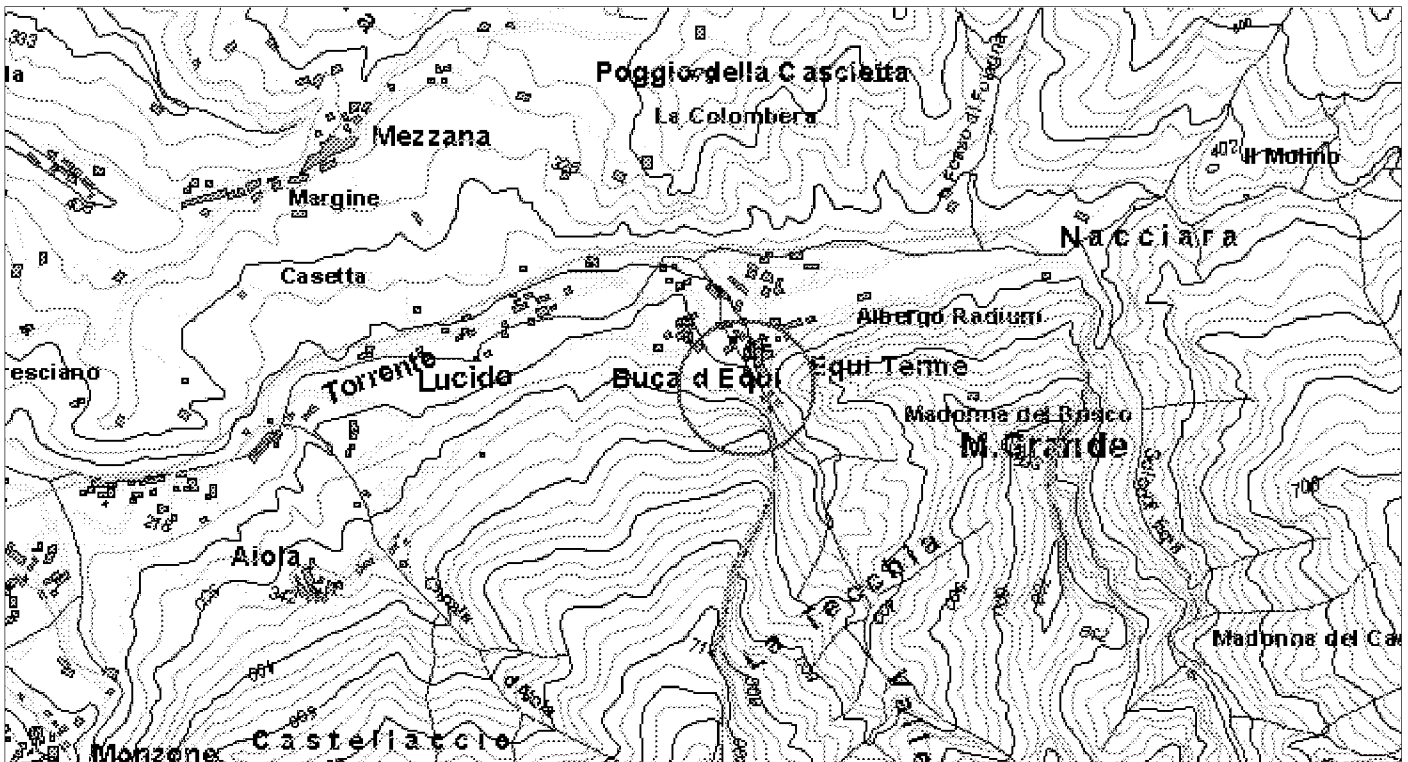
Stato di definizione dell'intervento

In corso di approvazione
 Approvato
 Finanziato
 In corso di attuazione

Tipologia intervento - N° e titolo

<input checked="" type="checkbox"/> 1	Strutture ed infrastrutture di servizio ed innovative	<input type="checkbox"/> 4	Siti di cava, ravaneti e discariche
<input type="checkbox"/> 2	Interventi paesistici, risanamento, recupero ambientale e riqualificazione	<input type="checkbox"/> 5	Paesaggi storici ed interventi di recupero degli insediamenti antichi
<input type="checkbox"/> 3	Gestione acque ed opere idrauliche	<input checked="" type="checkbox"/> 6	Percorsi ed itinerari attrezzati per fruizione turistica

identificazione cartografica e/o eventuale fotografia



ELEMENTI DELLA TIPOLOGIA D'INTERVENTO

n° 1

- Realizzazione e miglioramento strade rurali
- Lavori di realizzazione o completamento delle opere di urbanizzazione primaria ed indotta
- Realizzazione di strutture complementari alle attività turistiche
- Realizzazione di strutture funzionali alla fruibilità dell'area
- Adeguamento segnaletica turistica in genere
- Adeguamento di immobili da adibire a sedi museali
- Adeguamento immobili da adibire a strutture ricettive
- Adeguamento immobili da adibire a strutture funzionali al Parco
- Realizzazione di segnaletica stradale
- Acquisto e ristrutturazione edifici
- Energia da fonti rinnovabili
- Gestione rifiuti ed acque reflue
- Innovazione tecnologica

n° 2

- Recupero aree di pregio
- Interventi sulle foreste degradate
- Ricostituzione foreste distrutte da incendi od altro evento calamitoso
- Assetto idrogeologico
- Interventi sul paesaggio agricolo-forestale
- Valorizzazione geositi

n° 3

- Realizzazione , potenziamento e miglioramento acquedotti rurali
- Regimazione delle acque superficiali
- Manutenzione straordinaria opere idrauliche nei corsi d'acqua
- Interventi per valorizzazione e gestione acque oligominerali

n° 4

- Bonifica e recupero ambientale fronti di escavazione
- Bonifica e recupero ambientale dei ravaneti
- Opere di infrastrutturazione e servizi connessi
- Recupero sito di cava con finalità fruibili, didattiche, documentarie, Storiche
- Attività connesse alla attività estrattiva

n° 5

- Recupero singoli manufatti
- Allestimento parchi minerario-archeologici
- Restauro di immobili di valore storico - culturale
- Recupero tessuti e insediamenti storici concentrati
- Recupero tessuti e insediamenti storici sparsi

n° 6

- Adeguamento, ampliamento e realizzazione itinerari attrezzati per turismo naturalistico, trekking a piedi in bicicletta, a cavallo
- Realizzazione di segnaletica idonea per percorsi escursionistici
- Ripristino sentieristica già esistente

DESCRIZIONE DELL'INTERVENTO

Il progetto interessa la realizzazione delle opere impiantistiche necessarie ai fini della fruizione turistica, della manutenzione e del monitoraggio della grotta della Buca di Equi. Nello specifico si prevede la messa in opera dei seguenti impianti: elettrico di illuminazione, idrico per il lavaggio delle scalinate e dei percorsi, impianto a sensori per il monitoraggio delle condizioni e dei livelli delle acque.

Proprietà del bene

- Di proprietà del soggetto proponente
- Non di proprietà del soggetto proponente ma di altro Ente Pubblico
- Di altra proprietà (singolo privato)
- Di altra proprietà (associazioni, enti, circoli, ecc.)

Fattibilità urbanistica del progetto

- Adeguato alle previsioni del Piano per il Parco
- Non adeguato alle previsioni del Piano per il Parco
- Adeguato alle previsioni del P.R.G.
- Non adeguato alle previsioni del P.R.G.

Previsioni del Piano per il Parco

Articolazione del territorio

- Zona di riserva integrale (A)
- Zona di riserva orientata (B1)
- Zona di riserva orientata (B2)
- Zona di protezione (C)
- Zona di promozione (D)
- Aree contigue centri edificati interclusi (CEI)
- Aree contigue di cava (ZCC)
- Aree contigue (AC)

Aree soggette a specifiche determinazioni

- Aree di interesse storico-culturale da recuperare
- Aree di riqualificazione insediativa
- Aree di reintegrazione paesistica (ARPA1)
- Aree di reintegrazione paesistica (ARPA2)
- Aree con attività estrattive soggette a piano di comparto

Fruizione sociale - Rete della fruizione

- Anello ferroviario "Treno nei parchi"
- Anello pedemontano
- Strada del Parco ed attraversamenti veicolari
- Viabilità di accesso al Parco
- Viabilità locale
- Viabilità locale a traffico controllato
- "Camminapuane" e percorso della dorsale
- Principali percorsi escursionistici
- Percorsi didattici

Fruizione sociale - Nodi della fruizione

- Porte del Parco
- Soglie del Parco
- Avamposti del Parco

- Parcheggi di attestamento
- Nodi di accesso escursionistico
- Centri per attività didattica e museale
- Aree attrezzate per la fruizione di risorse particolari
- Rifugi ed attività ricettive in quota
- Nuclei con servizi di supporto al sistema fruitivo

Programmi di valorizzazione in rete

- Reti ecologiche e riqualificazione ambientale (a1)
- Accessibilità e trasporti (a2)
- Fruizione e turismo (a3)

Programmi di valorizzazione territoriale

- Apuane meridionali. Panie, Prana e Matanna (b1)
- Il sistema dei paesaggi di cava. Forno e Resceto (b2)
- Apuane settentrionali. Sagro, Vinca, Orto di Donna e valle dell'Edron (b3)

Progetti integrati locali

- Castelnuovo Garfagnana (c1)
- Tre Fiumi (c2)
- Arni - Arnetola (c3)
- Piastramarina (c4)

Unità territoriali

- 1. Monte Prana, Monte Pigione
- 2. Alta Versilia
- 3. Alta valle della Turrice di Gallicano
- 4. Panie, Monte Sumbra
- 5. Monte Altissimo, Arni
- 6. Alte Valli del Fiume Edron
- 7. Monte Pisanino
- 8. Alte Valli del Fiume Frigido
- 9. Monte Sagro

PRINCIPALE FONTE DI FINANZIAMENTO

DOCUP 2000 - 2006

Quadro economico di massima

Voci di spesa	Ammontare
lavori a base d'asta (Euro)	80.000
oneri per la sicurezza (Euro)	1.000
I.V.A. (Euro)	8.100
incent.progettaz./d.l., altre s.tecnic. (Euro)	11.750
imprev., altre somme a disposiz. (Euro)	2.442
TOTALE	103.292

Quadro finanziario complessivo

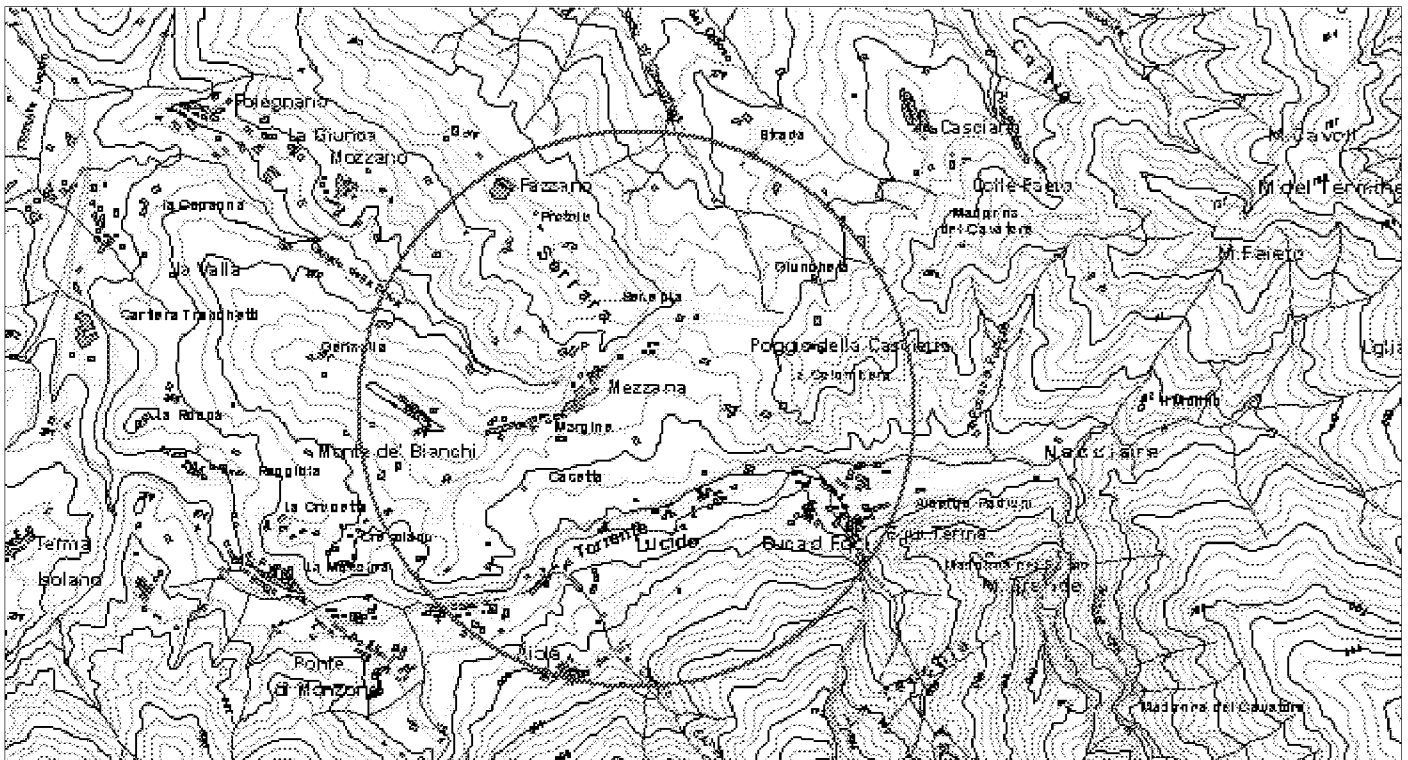
Soggetto erogante	Ammontare
Regiona Toscana (Euro)	103.292
	0
	0
	0
TOTALE	103.292



Titolo dell'intervento	
realizzazione pista ciclabile	
Comune	Località
Casola Lunigiana	Casola L. - Equi Terme
Soggetto capofila/ Titolare finanziamento/ Stazione appaltante	
Ente Parco regionale Alpi Apuane	
altri Sogg. coinvolti	<input type="checkbox"/> Provincia <input type="checkbox"/> Agenzia Regionale <input type="checkbox"/> Comune <input type="checkbox"/> Associazione ambientalista <input type="checkbox"/> Comunità Montana
TIPOLOGIA D'INTERVENTO	
<input checked="" type="checkbox"/> Nuovo <input type="checkbox"/> Completamento con nuovo lotto funzionale <input type="checkbox"/> Completamento di lotto non funzionale	
SCHEMA FINANZIARIO RIASSUNTIVO	
Fonte dei finanziamenti	Ammontare
Fondi bilancio Ente Parco (Euro)	77.469
Definizione del progetto	
<input type="checkbox"/> Nessun progetto <input type="checkbox"/> Studio di fattibilità <input checked="" type="checkbox"/> Progetto preliminare <input type="checkbox"/> Progetto definitivo <input type="checkbox"/> Progetto esecutivo	
Stato di definizione dell'intervento	
<input checked="" type="checkbox"/> In corso di approvazione <input type="checkbox"/> Approvato <input type="checkbox"/> Finanziato <input type="checkbox"/> In corso di attuazione	

Tipologia intervento - N° e titolo			
<input checked="" type="checkbox"/> 1	Strutture ed infrastrutture di servizio ed innovative	<input type="checkbox"/> 4	Siti di cava, ravaneti e discariche
<input type="checkbox"/> 2	Interventi paesistici, risanamento, recupero ambientale e riqualificazione	<input type="checkbox"/> 5	Paesaggi storici ed interventi di recupero degli insediamenti antichi
<input type="checkbox"/> 3	Gestione acque ed opere idrauliche	<input checked="" type="checkbox"/> 6	Percorsi ed itinerari attrezzati per fruizione turistica

identificazione cartografica e/o eventuale fotografia



ELEMENTI DELLA TIPOLOGIA D'INTERVENTO

n° 1

- Realizzazione e miglioramento strade rurali
- Lavori di realizzazione o completamento delle opere di urbanizzazione primaria ed indotta
- Realizzazione di strutture complementari alle attività turistiche
- Realizzazione di strutture funzionali alla fruibilità dell'area
- Adeguamento segnaletica turistica in genere
- Adeguamento di immobili da adibire a sedi museali
- Adeguamento immobili da adibire a strutture ricettive
- Adeguamento immobili da adibire a strutture funzionali al Parco
- Realizzazione di segnaletica stradale
- Acquisto e ristrutturazione edifici
- Energia da fonti rinnovabili
- Gestione rifiuti ed acque reflue
- Innovazione tecnologica

n° 2

- Recupero aree di pregio
- Interventi sulle foreste degradate
- Ricostituzione foreste distrutte da incendi od altro evento calamitoso
- Assetto idrogeologico
- Interventi sul paesaggio agricolo-forestale
- Valorizzazione geositi

n° 3

- Realizzazione , potenziamento e miglioramento acquedotti rurali
- Regimazione delle acque superficiali
- Manutenzione straordinaria opere idrauliche nei corsi d'acqua
- Interventi per valorizzazione e gestione acque oligominerali

n° 4

- Bonifica e recupero ambientale fronti di escavazione
- Bonifica e recupero ambientale dei ravaneti
- Opere di infrastrutturazione e servizi connessi
- Recupero sito di cava con finalità fruibili, didattiche, documentarie, Storiche
- Attività connesse alla attività estrattiva

n° 5

- Recupero singoli manufatti
- Allestimento parchi minerario-archeologici
- Restauro di immobili di valore storico - culturale
- Recupero tessuti e insediamenti storici concentrati
- Recupero tessuti e insediamenti storici sparsi

n° 6

- Adeguamento, ampliamento e realizzazione itinerari attrezzati per turismo naturalistico, trekking a piedi in bicicletta, a cavallo
- Realizzazione di segnaletica idonea per percorsi escursionistici
- Ripristino sentieristica già esistente

DESCRIZIONE DELL'INTERVENTO

Il progetto interessa il recupero e la sistemazione di una pista forestale esistente tra Casola e Equi, lunga circa 2 Km., che può essere riutilizzata ad uso di tracciato escursionistico attrezzato per la bicicletta ed eventualmente il cavallo. Il tracciato consente inoltre di migliorare i collegamenti tra il capoluogo comunale e la frazione di Equi Terme, assai importante dal punto di vista turistico. Gli interventi prevedono opere varie di pulizia e ripulitura forestale, riattamento dei piani viari, consolidamento di alcune situazioni di versante, sistemazione delle opere di presidio esistenti, allestimento di adeguata segnaletica orizzontale e verticale nonché turistico informativa.

Proprietà del bene

- Di proprietà del soggetto proponente
- Non di proprietà del soggetto proponente ma di altro Ente Pubblico
- Di altra proprietà (singolo privato)
- Di altra proprietà (associazioni, enti, circoli, ecc.)

Fattibilità urbanistica del progetto

- Adeguato alle previsioni del Piano per il Parco
- Non adeguato alle previsioni del Piano per il Parco
- Adeguato alle previsioni del P.R.G.
- Non adeguato alle previsioni del P.R.G.

Previsioni del Piano per il Parco

Articolazione del territorio

- Zona di riserva integrale (A)
- Zona di riserva orientata (B1)
- Zona di riserva orientata (B2)
- Zona di protezione (C)
- Zona di promozione (D)
- Aree contigue centri edificati interclusi (CEI)
- Aree contigue di cava (ZCC)
- Aree contigue (AC)

Aree soggette a specifiche determinazioni

- Aree di interesse storico-culturale da recuperare
- Aree di riqualificazione insediativa
- Aree di reintegrazione paesistica (ARPA1)
- Aree di reintegrazione paesistica (ARPA2)
- Aree con attività estrattive soggette a piano di comparto

Fruizione sociale - Rete della fruizione

- Anello ferroviario "Treno nei parchi"
- Anello pedemontano
- Strada del Parco ed attraversamenti veicolari
- Viabilità di accesso al Parco
- Viabilità locale
- Viabilità locale a traffico controllato
- "Camminapuane" e percorso della dorsale
- Principali percorsi escursionistici
- Percorsi didattici

Fruizione sociale - Nodi della fruizione

- Porte del Parco
- Soglie del Parco
- Avamposti del Parco

- Parcheggi di attestamento
- Nodi di accesso escursionistico
- Centri per attività didattica e museale
- Aree attrezzate per la fruizione di risorse particolari
- Rifugi ed attività ricettive in quota
- Nuclei con servizi di supporto al sistema fruitivo

Programmi di valorizzazione in rete

- Reti ecologiche e riqualificazione ambientale (a1)
- Accessibilità e trasporti (a2)
- Fruizione e turismo (a3)

Programmi di valorizzazione territoriale

- Apuane meridionali. Panie, Prana e Matanna (b1)
- Il sistema dei paesaggi di cava. Forno e Resceto (b2)
- Apuane settentrionali. Sagro, Vinca, Orto di Donna e valle dell'Edron (b3)

Progetti integrati locali

- Castelnuovo Garfagnana (c1)
- Tre Fiumi (c2)
- Arni - Arnetola (c3)
- Piastramarina (c4)

Unità territoriali

- 1. Monte Prana, Monte Pigione
- 2. Alta Versilia
- 3. Alta valle della Turrte di Gallicano
- 4. Panie, Monte Sumbra
- 5. Monte Altissimo, Arni
- 6. Alte Valli del Fiume Edron
- 7. Monte Pisanino
- 8. Alte Valli del Fiume Frigido
- 9. Monte Sagro

PRINCIPALE FONTE DI FINANZIAMENTO

Quadro economico di massima

Voci di spesa	Ammontare
lavori a base d'asta (Euro)	57.000
oneri per la sicurezza (Euro)	3.000
I.V.A. (Euro)	6.000
incent.progettaz./d.l., altre s.tecnic. (Euro)	9.400
imprev., altre somme a disposiz. (Euro)	2.069
TOTALE	77.469

Quadro finanziario complessivo

Soggetto erogante	Ammontare
Regiona Toscana (Euro)	103.292
	0
	0
	0
TOTALE	103.292



Titolo dell'intervento

valorizzazione Chiesa di S.Jacopo e area P.sso Lucese

Comune Camaiore **Località** Passo Lucese

Soggetto capofila/ Titolare finanziamento/ Stazione appaltante
 Amministrazione Comunale

altri Sogg. coinvolti Provincia Agenzia Regionale
 Comune Associazione ambientalista
 Comunità Montana

TIPOLOGIA D'INTERVENTO

Nuovo Completamento con nuovo lotto funzionale Completamento di lotto non funzionale

SCHEMA FINANZIARIO RIASSUNTIVO

Fonte dei finanziamenti	Ammontare

Definizione del progetto

Nessun progetto
 Studio di fattibilità
 Progetto preliminare
 Progetto definitivo
 Progetto esecutivo

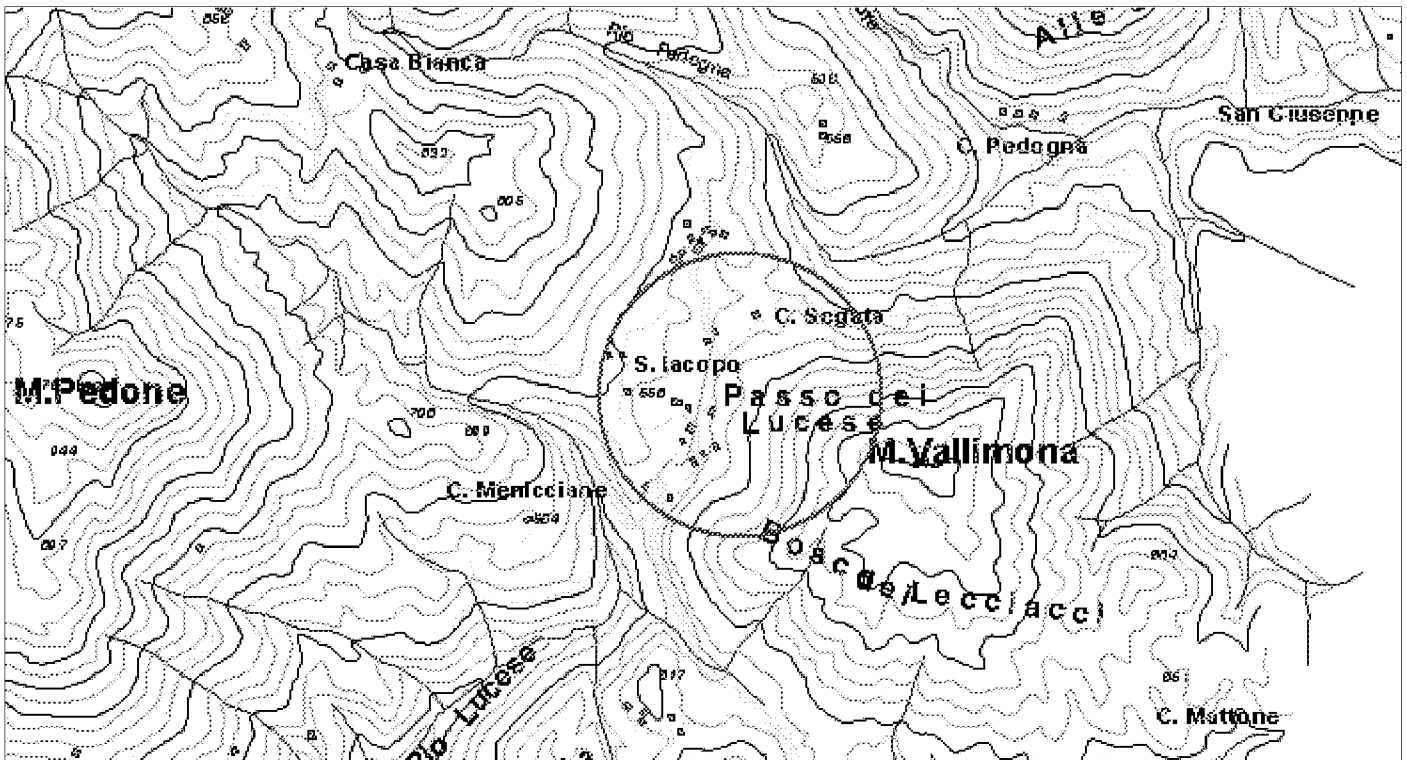
Stato di definizione dell'intervento

In corso di approvazione
 Approvato
 Finanziato
 In corso di attuazione

Tipologia intervento - N° e titolo

<input type="checkbox"/> 1	Strutture ed infrastrutture di servizio ed innovative	<input type="checkbox"/> 4	Siti di cava, ravaneti e discariche
<input type="checkbox"/> 2	Interventi paesistici, risanamento, recupero ambientale e riqualificazione	<input checked="" type="checkbox"/> 5	Paesaggi storici ed interventi di recupero degli insediamenti antichi
<input type="checkbox"/> 3	Gestione acque ed opere idrauliche	<input type="checkbox"/> 6	Percorsi ed itinerari attrezzati per fruizione turistica

identificazione cartografica e/o eventuale fotografia



ELEMENTI DELLA TIPOLOGIA D'INTERVENTO

n° 1

- Realizzazione e miglioramento strade rurali
- Lavori di realizzazione o completamento delle opere di urbanizzazione primaria ed indotta
- Realizzazione di strutture complementari alle attività turistiche
- Realizzazione di strutture funzionali alla fruibilità dell'area
- Adeguamento segnaletica turistica in genere
- Adeguamento di immobili da adibire a sedi museali
- Adeguamento immobili da adibire a strutture ricettive
- Adeguamento immobili da adibire a strutture funzionali al Parco
- Realizzazione di segnaletica stradale
- Acquisto e ristrutturazione edifici
- Energia da fonti rinnovabili
- Gestione rifiuti ed acque reflue
- Innovazione tecnologica

n° 2

- Recupero aree di pregio
- Interventi sulle foreste degradate
- Ricostituzione foreste distrutte da incendi od altro evento calamitoso
- Assetto idrogeologico
- Interventi sul paesaggio agricolo-forestale
- Valorizzazione geositi

n° 3

- Realizzazione , potenziamento e miglioramento acquedotti rurali
- Regimazione delle acque superficiali
- Manutenzione straordinaria opere idrauliche nei corsi d'acqua
- Interventi per valorizzazione e gestione acque oligominerali

n° 4

- Bonifica e recupero ambientale fronti di escavazione
- Bonifica e recupero ambientale dei ravaneti
- Opere di infrastrutturazione e servizi connessi
- Recupero sito di cava con finalità fruibili, didattiche, documentarie, Storiche
- Attività connesse alla attività estrattiva

n° 5

- Recupero singoli manufatti
- Allestimento parchi minerario-archeologici
- Restauro di immobili di valore storico - culturale
- Recupero tessuti e insediamenti storici concentrati
- Recupero tessuti e insediamenti storici sparsi

n° 6

- Adeguamento, ampliamento e realizzazione itinerari attrezzati per turismo naturalistico, trekking a piedi in bicicletta, a cavallo
- Realizzazione di segnaletica idonea per percorsi escursionistici
- Ripristino sentieristica già esistente

DESCRIZIONE DELL'INTERVENTO

Il progetto prevede il recupero e restauro della Chiesa di San Jacopo con l'annesso antico Ospedale; il complesso storico si inserisce in un circuito territoriale e ne rappresenta un caposaldo, per valore del sito e posizione strategica. Le principali opere prevedono il recupero strutturale dei manufatti e la realizzazione di un punto tappa con opportune sistemazioni dell'area di pertinenza, l'installazione di relativa segnaletica e punto informativo che consenta il collegamento con i sentieri trekking per il Monte Prana.

Proprietà del bene

- Di proprietà del soggetto proponente
- Non di proprietà del soggetto proponente ma di altro Ente Pubblico
- Di altra proprietà (singolo privato)
- Di altra proprietà (associazioni, enti, circoli, ecc.)

Fattibilità urbanistica del progetto

- Adeguato alle previsioni del Piano per il Parco
- Non adeguato alle previsioni del Piano per il Parco
- Adeguato alle previsioni del P.R.G.
- Non adeguato alle previsioni del P.R.G.

Previsioni del Piano per il Parco

Articolazione del territorio

- Zona di riserva integrale (A)
- Zona di riserva orientata (B1)
- Zona di riserva orientata (B2)
- Zona di protezione (C)
- Zona di promozione (D)
- Aree contigue centri edificati interclusi (CEI)
- Aree contigue di cava (ZCC)
- Aree contigue (AC)

Aree soggette a specifiche determinazioni

- Aree di interesse storico-culturale da recuperare
- Aree di riqualificazione insediativa
- Aree di reintegrazione paesistica (ARPA1)
- Aree di reintegrazione paesistica (ARPA2)
- Aree con attività estrattive soggette a piano di comparto

Fruizione sociale - Rete della fruizione

- Anello ferroviario "Treno nei parchi"
- Anello pedemontano
- Strada del Parco ed attraversamenti veicolari
- Viabilità di accesso al Parco
- Viabilità locale
- Viabilità locale a traffico controllato
- "Camminapuane" e percorso della dorsale
- Principali percorsi escursionistici
- Percorsi didattici

Fruizione sociale - Nodi della fruizione

- Porte del Parco
- Soglie del Parco
- Avamposti del Parco

- Parcheggi di attestamento
- Nodi di accesso escursionistico
- Centri per attività didattica e museale
- Aree attrezzate per la fruizione di risorse particolari
- Rifugi ed attività ricettive in quota
- Nuclei con servizi di supporto al sistema fruitivo

Programmi di valorizzazione in rete

- Reti ecologiche e riqualificazione ambientale (a1)
- Accessibilità e trasporti (a2)
- Fruizione e turismo (a3)

Programmi di valorizzazione territoriale

- Apuane meridionali. Panie, Prana e Matanna (b1)
- Il sistema dei paesaggi di cava. Forno e Resceto (b2)
- Apuane settentrionali. Sagro, Vinca, Orto di Donna e valle dell'Edron (b3)

Progetti integrati locali

- Castelnuovo Garfagnana (c1)
- Tre Fiumi (c2)
- Arni - Arnetola (c3)
- Piastramarina (c4)

Unità territoriali

- 1. Monte Prana, Monte Pigione
- 2. Alta Versilia
- 3. Alta valle della Turrte di Gallicano
- 4. Panie, Monte Sumbra
- 5. Monte Altissimo, Arni
- 6. Alte Valli del Fiume Edron
- 7. Monte Pisanino
- 8. Alte Valli del Fiume Frigido
- 9. Monte Sagro

PRINCIPALE FONTE DI FINANZIAMENTO

non identificato

Quadro economico di massima

Voci di spesa	Ammontare
opere di restauro manufatti (Euro)	41.200
opere e forniture per segnaletica (Euro)	6.000
opere sistemazioni esterne (Euro)	10.300
spese per progetto (Euro)	15.000
	0
TOTALE	72.500

Quadro finanziario complessivo

Soggetto erogante	Ammontare
	0
TOTALE	



Titolo dell'intervento

valorizzazione area di Campo all'Orzo

Comune **Località**

Soggetto capofila/ Titolare finanziamento/ Stazione appaltante

altri Sogg. coinvolti Provincia Agenzia Regionale
 Comune Associazione ambientalista
 Comunità Montana

TIPOLOGIA D'INTERVENTO

Nuovo Completamento con nuovo lotto funzionale Completamento di lotto non funzionale

Schema Finanziario Riassuntivo

Fonte dei finanziamenti	Ammontare
<input type="text"/>	<input type="text"/>
<input type="text"/>	<input type="text"/>

Definizione del progetto

Nessun progetto
 Studio di fattibilità
 Progetto preliminare
 Progetto definitivo
 Progetto esecutivo

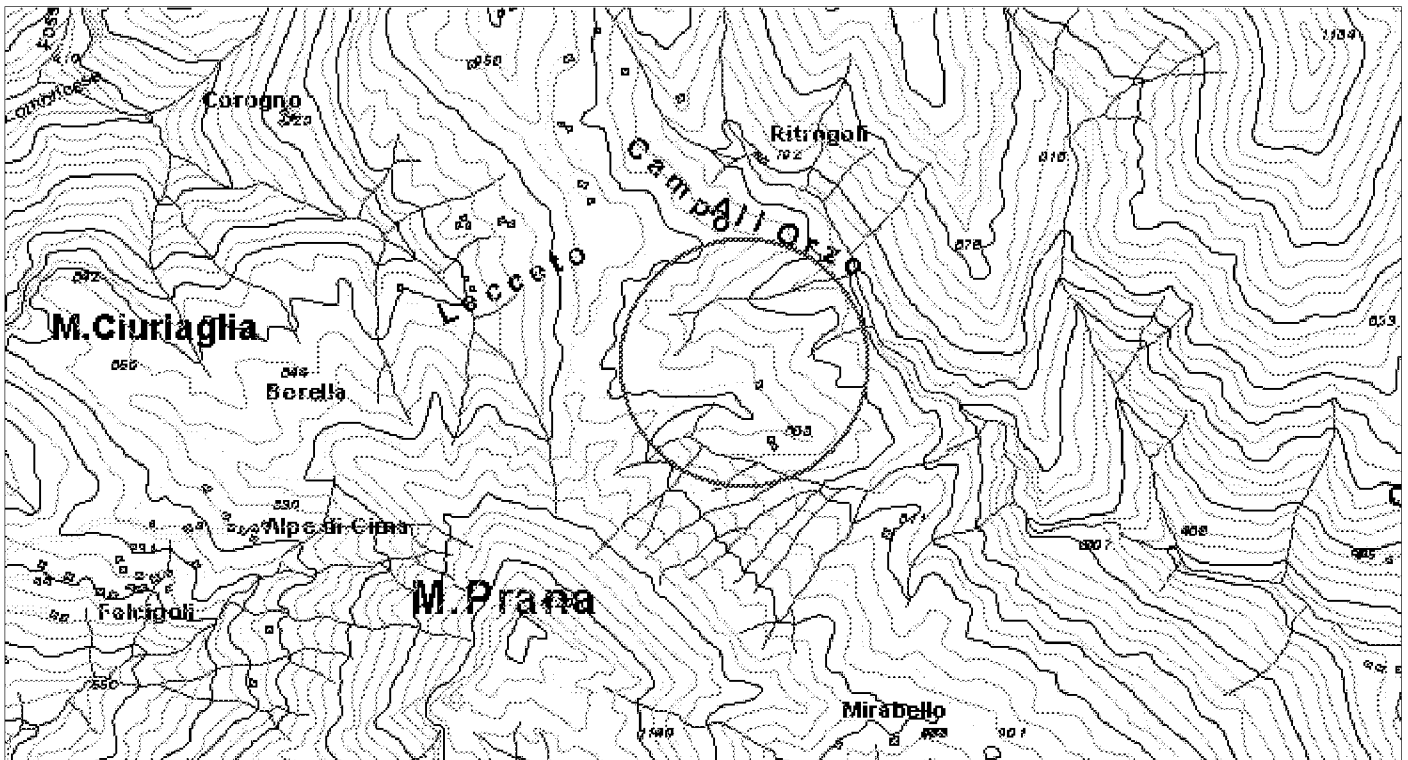
Stato di definizione dell'intervento

In corso di approvazione
 Approvato
 Finanziato
 In corso di attuazione

Tipologia intervento - N° e titolo

<input checked="" type="checkbox"/> 1	Strutture ed infrastrutture di servizio ed innovative	<input type="checkbox"/> 4	Siti di cava, ravaneti e discariche
<input checked="" type="checkbox"/> 2	Interventi paesistici, risanamento, recupero ambientale e riqualificazione	<input type="checkbox"/> 5	Paesaggi storici ed interventi di recupero degli insediamenti antichi
<input type="checkbox"/> 3	Gestione acque ed opere idrauliche	<input checked="" type="checkbox"/> 6	Percorsi ed itinerari attrezzati per fruizione turistica

identificazione cartografica e/o eventuale fotografia



ELEMENTI DELLA TIPOLOGIA D'INTERVENTO

n° 1

- Realizzazione e miglioramento strade rurali
- Lavori di realizzazione o completamento delle opere di urbanizzazione primaria ed indotta
- Realizzazione di strutture complementari alle attività turistiche
- Realizzazione di strutture funzionali alla fruibilità dell'area
- Adeguamento segnaletica turistica in genere
- Adeguamento di immobili da adibire a sedi museali
- Adeguamento immobili da adibire a strutture ricettive
- Adeguamento immobili da adibire a strutture funzionali al Parco
- Realizzazione di segnaletica stradale
- Acquisto e ristrutturazione edifici
- Energia da fonti rinnovabili
- Gestione rifiuti ed acque reflue
- Innovazione tecnologica

n° 2

- Recupero aree di pregio
- Interventi sulle foreste degradate
- Ricostituzione foreste distrutte da incendi od altro evento calamitoso
- Assetto idrogeologico
- Interventi sul paesaggio agricolo-forestale
- Valorizzazione geositi

n° 3

- Realizzazione , potenziamento e miglioramento acquedotti rurali
- Regimazione delle acque superficiali
- Manutenzione straordinaria opere idrauliche nei corsi d'acqua
- Interventi per valorizzazione e gestione acque oligominerali

n° 4

- Bonifica e recupero ambientale fronti di escavazione
- Bonifica e recupero ambientale dei ravaneti
- Opere di infrastrutturazione e servizi connessi
- Recupero sito di cava con finalità fruibili, didattiche, documentarie, Storiche
- Attività connesse alla attività estrattiva

n° 5

- Recupero singoli manufatti
- Allestimento parchi minerario-archeologici
- Restauro di immobili di valore storico - culturale
- Recupero tessuti e insediamenti storici concentrati
- Recupero tessuti e insediamenti storici sparsi

n° 6

- Adeguamento, ampliamento e realizzazione itinerari attrezzati per turismo naturalistico, trekking a piedi in bicicletta, a cavallo
- Realizzazione di segnaletica idonea per percorsi escursionistici
- Ripristino sentieristica già esistente

DESCRIZIONE DELL'INTERVENTO

Il progetto consiste nel recupero della Chiesa di Campo all'Orzo, per la realizzazione di una struttura ricettiva destinata agli escursionisti e la realizzazione di un punto tappa per il rilancio dei sentieri esistenti. L'intervento si inserisce in un circuito organizzato per la visita del territorio, e comprende il recupero dell'area circostante andando a costituire una azione di recupero dei paesaggi storici tipici locali, oltre l'allestimento di idonea segnaletica orientativa ed informativa.

Proprietà del bene

- Di proprietà del soggetto proponente
- Non di proprietà del soggetto proponente ma di altro Ente Pubbico
- Di altra proprietà (singolo privato)
- Di altra proprietà (associazioni, enti, circoli, ecc.)

Fattibilità urbanistica del progetto

- Adeguato alle previsioni del Piano per il Parco
- Non adeguato alle previsioni del Piano per il Parco
- Adeguato alle previsioni del P.R.G.
- Non adeguato alle previsioni del P.R.G.

Previsioni del Piano per il Parco

Articolazione del territorio

- Zona di riserva integrale (A)
- Zona di riserva orientata (B1)
- Zona di riserva orientata (B2)
- Zona di protezione (C)
- Zona di promozione (D)
- Aree contigue centri edificati interclusi (CEI)
- Aree contigue di cava (ZCC)
- Aree contigue (AC)

Aree soggette a specifiche determinazioni

- Aree di interesse storico-culturale da recuperare
- Aree di riqualificazione insediativa
- Aree di reintegrazione paesistica (ARPA1)
- Aree di reintegrazione paesistica (ARPA2)
- Aree con attività estrattive soggette a piano di comparto

Fruizione sociale - Rete della fruizione

- Anello ferroviario "Treno nei parchi"
- Anello pedemontano
- Strada del Parco ed attraversamenti veicolari
- Viabilità di accesso al Parco
- Viabilità locale
- Viabilità locale a traffico controllato
- "Camminapuane" e percorso della dorsale
- Principali percorsi escursionistici
- Percorsi didattici

Fruizione sociale - Nodi della fruizione

- Porte del Parco
- Soglie del Parco
- Avamposti del Parco

- Parcheggi di attestamento
- Nodi di accesso escursionistico
- Centri per attività didattica e museale
- Aree attrezzate per la fruizione di risorse particolari
- Rifugi ed attività ricettive in quota
- Nuclei con servizi di supporto al sistema fruitivo

Programmi di valorizzazione in rete

- Reti ecologiche e riqualificazione ambientale (a1)
- Accessibilità e trasporti (a2)
- Fruizione e turismo (a3)

Programmi di valorizzazione territoriale

- Apuane meridionali. Panie, Prana e Matanna (b1)
- Il sistema dei paesaggi di cava. Forno e Resceto (b2)
- Apuane settentrionali. Sagro, Vinca, Orto di Donna e valle dell'Edron (b3)

Progetti integrati locali

- Castelnuovo Garfagnana (c1)
- Tre Fiumi (c2)
- Arni - Arnetola (c3)
- Piastramarina (c4)

Unità territoriali

- 1. Monte Prana, Monte Pigione
- 2. Alta Versilia
- 3. Alta valle della Turrte di Gallicano
- 4. Panie, Monte Sumbra
- 5. Monte Altissimo, Arni
- 6. Alte Valli del Fiume Edron
- 7. Monte Pisanino
- 8. Alte Valli del Fiume Frigido
- 9. Monte Sagro

PRINCIPALE FONTE DI FINANZIAMENTO

non identificato

Quadro economico di massima

Voci di spesa	Ammontare
opere di restauro e recupero (Euro)	129.000
opere e forniture per segnaletica (Euro)	5.150
opere sistemazioni esterne (Euro)	2.600
spese per progetto (Euro)	13.700
	0
TOTALE	150.450

Quadro finanziario complessivo

Soggetto erogante	Ammontare
	0
TOTALE	



Titolo dell'intervento

costituzione Parco naturalistico archeologico

Comune **Località**

Camaione Valle di Lombrici e Candalla

Soggetto capofila/ Titolare finanziamento/ Stazione appaltante

Amministrazione Comunale

altri Sogg. coinvolti Provincia Agenzia Regionale
 Comune Associazione ambientalista
 Comunità Montana

TIPOLOGIA D'INTERVENTO

Nuovo Completamento con nuovo lotto funzionale Completamento di lotto non funzionale

SCHEMA FINANZIARIO RIASSUNTIVO

Fonte dei finanziamenti	Ammontare

Definizione del progetto

Nessun progetto
 Studio di fattibilità
 Progetto preliminare
 Progetto definitivo
 Progetto esecutivo

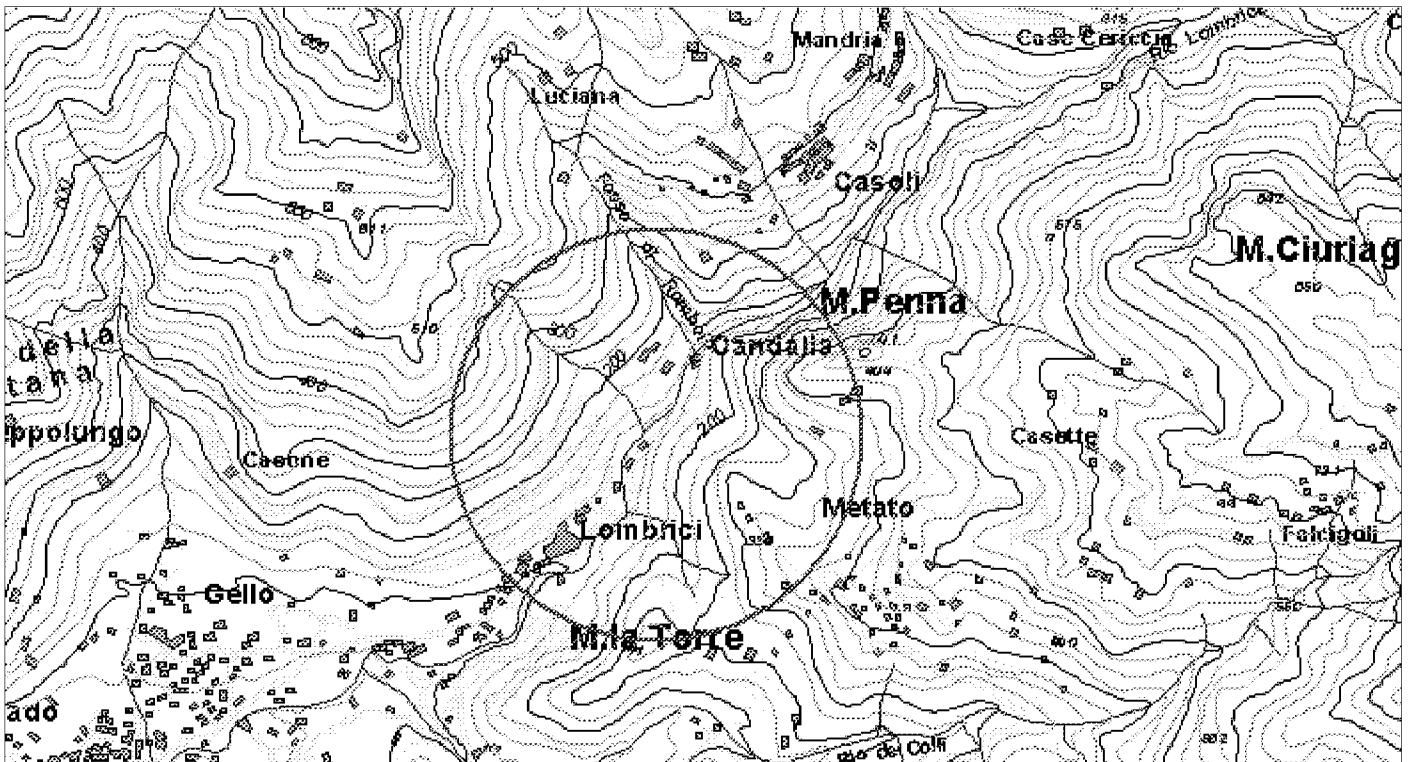
Stato di definizione dell'intervento

In corso di approvazione
 Approvato
 Finanziato
 In corso di attuazione

Tipologia intervento - N° e titolo

<input type="checkbox"/> 1	Strutture ed infrastrutture di servizio ed innovative	<input type="checkbox"/> 4	Siti di cava, ravaneti e discariche
<input checked="" type="checkbox"/> 2	Interventi paesistici, risanamento, recupero ambientale e riqualificazione	<input checked="" type="checkbox"/> 5	Paesaggi storici ed interventi di recupero degli insediamenti antichi
<input type="checkbox"/> 3	Gestione acque ed opere idrauliche	<input checked="" type="checkbox"/> 6	Percorsi ed itinerari attrezzati per fruizione turistica

identificazione cartografica e/o eventuale fotografia



ELEMENTI DELLA TIPOLOGIA D'INTERVENTO

n° 1

- Realizzazione e miglioramento strade rurali
- Lavori di realizzazione o completamento delle opere di urbanizzazione primaria ed indotta
- Realizzazione di strutture complementari alle attività turistiche
- Realizzazione di strutture funzionali alla fruibilità dell'area
- Adeguamento segnaletica turistica in genere
- Adeguamento di immobili da adibire a sedi museali
- Adeguamento immobili da adibire a strutture ricettive
- Adeguamento immobili da adibire a strutture funzionali al Parco
- Realizzazione di segnaletica stradale
- Acquisto e ristrutturazione edifici
- Energia da fonti rinnovabili
- Gestione rifiuti ed acque reflue
- Innovazione tecnologica

n° 2

- Recupero aree di pregio
- Interventi sulle foreste degradate
- Ricostituzione foreste distrutte da incendi od altro evento calamitoso
- Assetto idrogeologico
- Interventi sul paesaggio agricolo-forestale
- Valorizzazione geositi

n° 3

- Realizzazione , potenziamento e miglioramento acquedotti rurali
- Regimazione delle acque superficiali
- Manutenzione straordinaria opere idrauliche nei corsi d'acqua
- Interventi per valorizzazione e gestione acque oligominerali

n° 4

- Bonifica e recupero ambientale fronti di escavazione
- Bonifica e recupero ambientale dei ravaneti
- Opere di infrastrutturazione e servizi connessi
- Recupero sito di cava con finalità fruibili, didattiche, documentarie, Storiche
- Attività connesse alla attività estrattiva

n° 5

- Recupero singoli manufatti
- Allestimento parchi minerario-archeologici
- Restauro di immobili di valore storico - culturale
- Recupero tessuti e insediamenti storici concentrati
- Recupero tessuti e insediamenti storici sparsi

n° 6

- Adeguamento, ampliamento e realizzazione itinerari attrezzati per turismo naturalistico, trekking a piedi in bicicletta, a cavallo
- Realizzazione di segnaletica idonea per percorsi escursionistici
- Ripristino sentieristica già esistente

DESCRIZIONE DELL'INTERVENTO

La vallata interessata ben si presta alla costituzione di un Parco tematico di tipo naturalistico archeologico, in quanto si presenta ricca di siti che coprono svariati periodi delle fasi di antropizzazione di questo territorio ed inoltre presenta una morfologia ed una conformazione dei luoghi unica. L'intervento prevede: il recupero di manufatti e/o la loro archeologicizzazione presso i siti di interesse storico documentario già censiti (Montecastrense, Monte Penna, Grotte delle Pianacce, Ripari di Candalla, Grotta all'Onda, Candalla, Molino Pardini, Ferriera barsi, presso i borghi di Casoli, Lombrici, Metato), la realizzazione di un percorso/circuito tematico per la visita dei siti archeologici, la realizzazione di idonea segnaletica orientativa ed informativa soprattutto presso le strade di avvicinamento, il recupero di una struttura presso un vecchio mulino a Candalla per la realizzazione di una Casa del parco che dovrà ospitare il punto di informazioni ed orientamento ed il centro di documentazione; viene previsto inoltre il recupero di alcuni tracciati di viabilità storiche, mentre nel centro del borgo di Lombrici con il recupero dell'ex frantoio Mariotti dovrà sorgere una porta del Parco con sede di attività ricettive e di accoglienza turistica.

Proprietà del bene

- Di proprietà del soggetto proponente
- Non di proprietà del soggetto proponente ma di altro Ente Pubblico
- Di altra proprietà (singolo privato)
- Di altra proprietà (associazioni, enti, circoli, ecc.)

Fattibilità urbanistica del progetto

- Adeguato alle previsioni del Piano per il Parco
- Non adeguato alle previsioni del Piano per il Parco
- Adeguato alle previsioni del P.R.G.
- Non adeguato alle previsioni del P.R.G.

Previsioni del Piano per il Parco

Articolazione del territorio

- Zona di riserva integrale (A)
- Zona di riserva orientata (B1)
- Zona di riserva orientata (B2)
- Zona di protezione (C)
- Zona di promozione (D)
- Aree contigue centri edificati interclusi (CEI)
- Aree contigue di cava (ZCC)
- Aree contigue (AC)

Aree soggette a specifiche determinazioni

- Aree di interesse storico-culturale da recuperare
- Aree di riqualificazione insediativa
- Aree di reintegrazione paesistica (ARPA1)
- Aree di reintegrazione paesistica (ARPA2)
- Aree con attività estrattive soggette a piano di comparto

Fruizione sociale - Rete della fruizione

- Anello ferroviario "Treno nei parchi"
- Anello pedemontano
- Strada del Parco ed attraversamenti veicolari
- Viabilità di accesso al Parco
- Viabilità locale
- Viabilità locale a traffico controllato
- "Camminapuane" e percorso della dorsale
- Principali percorsi escursionistici
- Percorsi didattici

Fruizione sociale - Nodi della fruizione

- Porte del Parco
- Soglie del Parco
- Avamposti del Parco

- Parcheggi di attestamento
- Nodi di accesso escursionistico
- Centri per attività didattica e museale
- Aree attrezzate per la fruizione di risorse particolari
- Rifugi ed attività ricettive in quota
- Nuclei con servizi di supporto al sistema fruitivo

Programmi di valorizzazione in rete

- Reti ecologiche e riqualificazione ambientale (a1)
- Accessibilità e trasporti (a2)
- Fruizione e turismo (a3)

Programmi di valorizzazione territoriale

- Apuane meridionali. Panie, Prana e Matanna (b1)
- Il sistema dei paesaggi di cava. Forno e Resceto (b2)
- Apuane settentrionali. Sagro, Vinca, Orto di Donna e valle dell'Edron (b3)

Progetti integrati locali

- Castelnuovo Garfagnana (c1)
- Tre Fiumi (c2)
- Arni - Arnetola (c3)
- Piastramarina (c4)

Unità territoriali

- 1. Monte Prana, Monte Pigiione
- 2. Alta Versilia
- 3. Alta valle della Turrte di Gallicano
- 4. Panie, Monte Sumbra
- 5. Monte Altissimo, Arni
- 6. Alte Valli del Fiume Edron
- 7. Monte Pisanino
- 8. Alte Valli del Fiume Frigido
- 9. Monte Sagro

PRINCIPALE FONTE DI FINANZIAMENTO

non identificato

Quadro economico di massima

Voci di spesa	Ammontare
opere di restauro e recupero (Euro)	0
opere e forniture per segnaletica (Euro)	0
opere sistemazioni esterne (Euro)	0
spese per progetto (Euro)	45.000
	0
TOTALE	45.000

Quadro finanziario complessivo

Soggetto erogante	Ammontare
	0
TOTALE	



Titolo dell'intervento

"piano di recupero e valorizzazione" dei centri storici

Comune **Località**

Vari - vedi descrizione intervento Varie - vedi descrizione intervento

Soggetto capofila/ Titolare finanziamento/ Stazione appaltante
Parco Alpi Apuane

altri Sogg. coinvolti Provincia Agenzia Regionale
 Comune Associazione ambientalista
 Comunità Montana

TIPOLOGIA D'INTERVENTO

Nuovo Completamento con nuovo lotto funzionale Completamento di lotto non funzionale

SCHEMA FINANZIARIO RIASSUNTIVO

Fonte dei finanziamenti	Ammontare
Leader Plus (Euro)	77.600
Parco Apuane (Euro)	19.400

Definizione del progetto

Nessun progetto
 Studio di fattibilità
 Progetto preliminare
 Progetto definitivo
 Progetto esecutivo

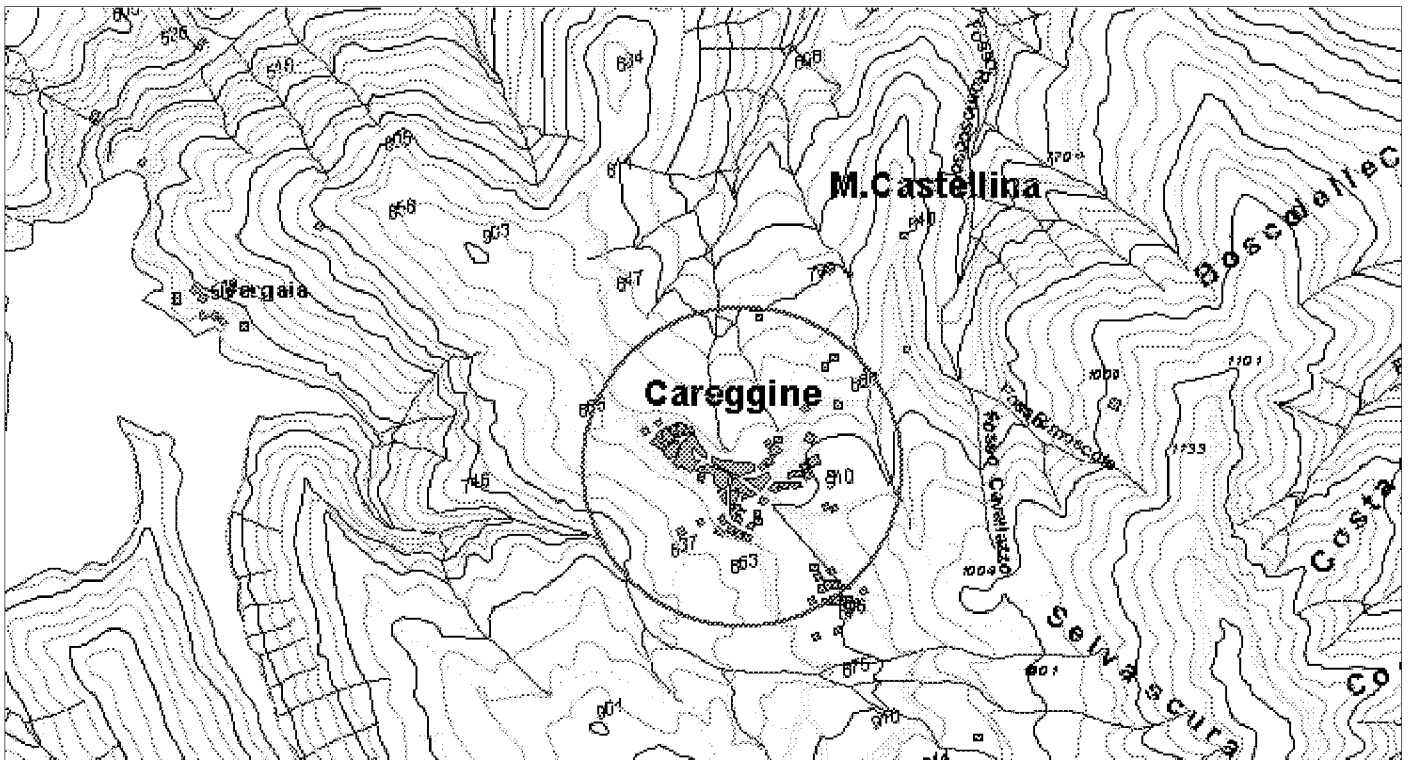
Stato di definizione dell'intervento

In corso di approvazione
 Approvato
 Finanziato
 In corso di attuazione

Tipologia intervento - N° e titolo

<input type="checkbox"/> 1	Strutture ed infrastrutture di servizio ed innovative	<input type="checkbox"/> 4	Siti di cava, ravaneti e discariche
<input type="checkbox"/> 2	Interventi paesistici, risanamento, recupero ambientale e riqualificazione	<input checked="" type="checkbox"/> 5	Paesaggi storici ed interventi di recupero degli insediamenti antichi
<input type="checkbox"/> 3	Gestione acque ed opere idrauliche	<input type="checkbox"/> 6	Percorsi ed itinerari attrezzati per fruizione turistica

identificazione cartografica e/o eventuale fotografia



ELEMENTI DELLA TIPOLOGIA D'INTERVENTO

n° 1

- Realizzazione e miglioramento strade rurali
- Lavori di realizzazione o completamento delle opere di urbanizzazione primaria ed indotta
- Realizzazione di strutture complementari alle attività turistiche
- Realizzazione di strutture funzionali alla fruibilità dell'area
- Adeguamento segnaletica turistica in genere
- Adeguamento di immobili da adibire a sedi museali
- Adeguamento immobili da adibire a strutture ricettive
- Adeguamento immobili da adibire a strutture funzionali al Parco
- Realizzazione di segnaletica stradale
- Acquisto e ristrutturazione edifici
- Energia da fonti rinnovabili
- Gestione rifiuti ed acque reflue
- Innovazione tecnologica

n° 3

- Realizzazione , potenziamento e miglioramento acquedotti rurali
- Regimazione delle acque superficiali
- Manutenzione straordinaria opere idrauliche nei corsi d'acqua
- Interventi per valorizzazione e gestione acque oligominerali

n° 4

- Bonifica e recupero ambientale fronti di escavazione
- Bonifica e recupero ambientale dei ravaneti
- Opere di infrastrutturazione e servizi connessi
- Recupero sito di cava con finalità fruttive, didattiche, documentarie, Storiche
- Attività connesse alla attività estrattiva

n° 5

- Recupero singoli manufatti
- Allestimento parchi minerario-archeologici
- Restauro di immobili di valore storico - culturale
- Recupero tessuti e insediamenti storici concentrati
- Recupero tessuti e insediamenti storici sparsi

n° 6

- Adeguamento, ampliamento e realizzazione itinerari attrezzati per turismo naturalistico, trekking a piedi in bicicletta, a cavallo
- Realizzazione di segnaletica idonea per percorsi escursionistici
- Ripristino sentieristica già esistente

n° 2

- Recupero aree di pregio
- Interventi sulle foreste degradate
- Ricostituzione foreste distrutte da incendi od altro evento calamitoso
- Assetto idrogeologico
- Interventi sul paesaggio agricolo-forestale
- Valorizzazione geositi

DESCRIZIONE DELL'INTERVENTO

L'intervento prevede la formazione e redazione di un piano di recupero e valorizzazione dei centri storici, attraverso la predisposizione di uno specifico progetto urbanistico per i centri selezionati, la realizzazione di un "testo formativo" (manuale) da utilizzare per l'adeguamento e l'omogeneizzazione degli strumenti urbanistici comunali relativamente ai centri storici e rurali. Il piano di recupero e valorizzazione deve tener conto dei processi storico tipologici delle strutture antropiche degli insediamenti che, in un'ottica di continuità, giunga a codificare, nel progetto stesso, le regole edilizie e le tradizioni che sono all'origine dei caratteri tipici dei "luoghi" apuani, tendendo ad avere un approccio sperimentale ed innovativo.

Elenco Comuni e relative frazioni interessate: Careggine (capoluogo), Casola (Ugliancaldo), Fivizzano (Vinca), Massa (Resceto), Stazzema (capoluogo), Vagli (Roggio), Vergemoli (Fornovolasco).

Proprietà del bene

- Di proprietà del soggetto proponente
- Non di proprietà del soggetto proponente ma di altro Ente Pubblico
- Di altra proprietà (singolo privato)
- Di altra proprietà (associazioni, enti, circoli, ecc.)

Fattibilità urbanistica del progetto

- Adeguato alle previsioni del Piano per il Parco
- Non adeguato alle previsioni del Piano per il Parco
- Adeguato alle previsioni del P.R.G.
- Non adeguato alle previsioni del P.R.G.

Previsioni del Piano per il Parco

Articolazione del territorio

- Zona di riserva integrale (A)
- Zona di riserva orientata (B1)
- Zona di riserva orientata (B2)
- Zona di protezione (C)
- Zona di promozione (D)
- Aree contigue centri edificati interclusi (CEI)
- Aree contigue di cava (ZCC)
- Aree contigue (AC)

Aree soggette a specifiche determinazioni

- Aree di interesse storico-culturale da recuperare
- Aree di riqualificazione insediativa
- Aree di reintegrazione paesistica (ARPA1)
- Aree di reintegrazione paesistica (ARPA2)
- Aree con attività estrattive soggette a piano di comparto

Fruizione sociale - Rete della fruizione

- Anello ferroviario "Treno nei parchi"
- Anello pedemontano
- Strada del Parco ed attraversamenti veicolari
- Viabilità di accesso al Parco
- Viabilità locale
- Viabilità locale a traffico controllato
- "Camminapuane" e percorso della dorsale
- Principali percorsi escursionistici
- Percorsi didattici

Fruizione sociale - Nodi della fruizione

- Porte del Parco
- Soglie del Parco
- Avamposti del Parco

- Parcheggi di attestamento
- Nodi di accesso escursionistico
- Centri per attività didattica e museale
- Aree attrezzate per la fruizione di risorse particolari
- Rifugi ed attività ricettive in quota
- Nuclei con servizi di supporto al sistema fruitivo

Programmi di valorizzazione in rete

- Reti ecologiche e riqualificazione ambientale (a1)
- Accessibilità e trasporti (a2)
- Fruizione e turismo (a3)

Programmi di valorizzazione territoriale

- Apuane meridionali. Panie, Prana e Matanna (b1)
- Il sistema dei paesaggi di cava. Forno e Resceto (b2)
- Apuane settentrionali. Sagro, Vinca, Orto di Donna e valle dell'Edron (b3)

Progetti integrati locali

- Castelnuovo Garfagnana (c1)
- Tre Fiumi (c2)
- Arni - Arnetola (c3)
- Piastramarina (c4)

Unità territoriali

- 1. Monte Prana, Monte Pigione
- 2. Alta Versilia
- 3. Alta valle della Turrice di Gallicano
- 4. Panie, Monte Sumbra
- 5. Monte Altissimo, Arni
- 6. Alte Valli del Fiume Edron
- 7. Monte Pisanino
- 8. Alte Valli del Fiume Frigido
- 9. Monte Sagro

PRINCIPALE FONTE DI FINANZIAMENTO

Leader Plus

Quadro economico di massima

Voci di spesa	Ammontare
Rilievo aerofotog. dei centri campione (Euro)	15.000
Redazione del Piano (Euro)	45.000
Consulenze specialistiche (Euro)	25.000
Riproduzione elaborati del Piano (Euro)	3.500
Manuale e convegno di presentazione (Euro)	8.500
TOTALE	97.000

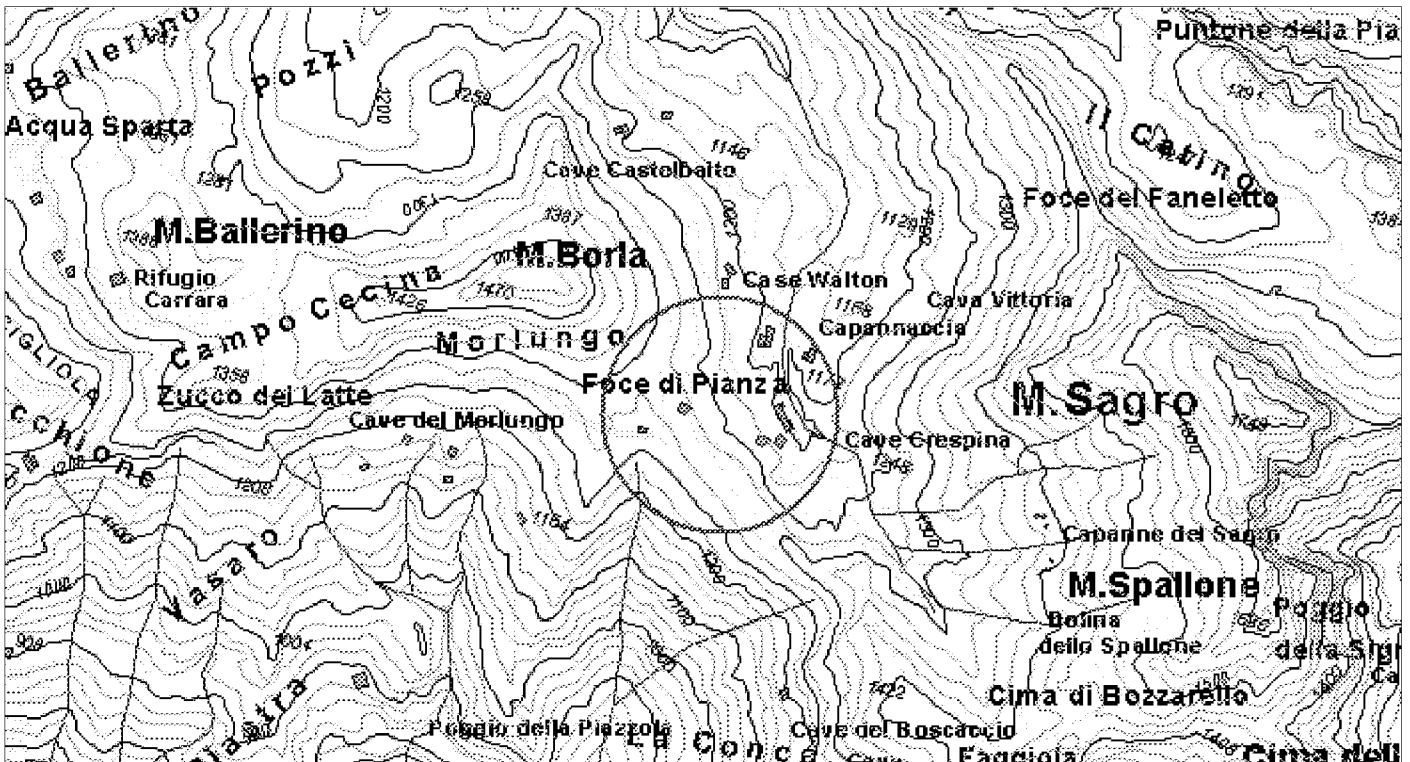
Quadro finanziario complessivo

Soggetto erogante	Ammontare
GAL Lunigiana e Garfagnana (Euro)	77.600
Parco Alpi Apuane (Euro)	19.400
	0
	0
TOTALE	97.000



Titolo dell'intervento			
Centro di formazione, ricerca e documentazione per la montagna			
Comune	Località		
Carrara	Foce di Pianza		
Soggetto capofila/ Titolare finanziamento/ Stazione appaltante			
Amministrazione comunale			
altri Sogg. coinvolti			
<input type="checkbox"/> Provincia	<input type="checkbox"/> Agenzia Regionale		
<input type="checkbox"/> Comune	<input checked="" type="checkbox"/> Associazione ambientalista		
<input type="checkbox"/> Comunità Montana			
TIPOLOGIA D'INTERVENTO			
<input checked="" type="checkbox"/> Nuovo	<input type="checkbox"/> Completamento con nuovo lotto funzionale	<input type="checkbox"/> Completamento di lotto non funzionale	
SCHEMA FINANZIARIO RIASSUNTIVO			
Fonte dei finanziamenti	Ammontare		
non identificati			
Definizione del progetto			
<input checked="" type="checkbox"/> Nessun progetto			
<input type="checkbox"/> Studio di fattibilità			
<input type="checkbox"/> Progetto preliminare			
<input type="checkbox"/> Progetto definitivo			
<input type="checkbox"/> Progetto esecutivo			
Stato di definizione dell'intervento			
<input type="checkbox"/> In corso di approvazione			
<input type="checkbox"/> Approvato			
<input type="checkbox"/> Finanziato			
<input type="checkbox"/> In corso di attuazione			
Tipologia intervento - N° e titolo			
<input checked="" type="checkbox"/> 1	Strutture ed infrastrutture di servizio ed innovative	<input type="checkbox"/> 4	Siti di cava, ravaneti e discariche
<input type="checkbox"/> 2	Interventi paesistici, risanamento, recupero ambientale e riqualificazione	<input type="checkbox"/> 5	Paesaggi storici ed interventi di recupero degli insediamenti antichi
<input type="checkbox"/> 3	Gestione acque ed opere idrauliche	<input type="checkbox"/> 6	Percorsi ed itinerari attrezzati per fruizione turistica

identificazione cartografica e/o eventuale fotografia



ELEMENTI DELLA TIPOLOGIA D'INTERVENTO

n° 1

- Realizzazione e miglioramento strade rurali
- Lavori di realizzazione o completamento delle opere di urbanizzazione primaria ed indotta
- Realizzazione di strutture complementari alle attività turistiche
- Realizzazione di strutture funzionali alla fruibilità dell'area
- Adeguamento segnaletica turistica in genere
- Adeguamento di immobili da adibire a sedi museali
- Adeguamento immobili da adibire a strutture ricettive
- Adeguamento immobili da adibire a strutture funzionali al Parco
- Realizzazione di segnaletica stradale
- Acquisto e ristrutturazione edifici
- Energia da fonti rinnovabili
- Gestione rifiuti ed acque reflue
- Innovazione tecnologica

n° 2

- Recupero aree di pregio
- Interventi sulle foreste degradate
- Ricostituzione foreste distrutte da incendi od altro evento calamitoso
- Assetto idrogeologico
- Interventi sul paesaggio agricolo-forestale
- Valorizzazione geositi

n° 3

- Realizzazione, potenziamento e miglioramento acquedotti rurali
- Regimazione delle acque superficiali
- Manutenzione straordinaria opere idrauliche nei corsi d'acqua
- Interventi per valorizzazione e gestione acque oligominerali

n° 4

- Bonifica e recupero ambientale fronti di escavazione
- Bonifica e recupero ambientale dei ravaneti
- Opere di infrastrutturazione e servizi connessi
- Recupero sito di cava con finalità fruibili, didattiche, documentarie, Storiche
- Attività connesse alla attività estrattiva

n° 5

- Recupero singoli manufatti
- Allestimento parchi minerario-archeologici
- Restauro di immobili di valore storico - culturale
- Recupero tessuti e insediamenti storici concentrati
- Recupero tessuti e insediamenti storici sparsi

n° 6

- Adeguamento, ampliamento e realizzazione itinerari attrezzati per turismo naturalistico, trekking a piedi in bicicletta, a cavallo
- Realizzazione di segnaletica idonea per percorsi escursionistici
- Ripristino sentieristica già esistente

DESCRIZIONE DELL'INTERVENTO

Il progetto prevede la realizzazione di un Centro polifunzionale dedicato alla formazione, ricerca e documentazione per la montagna e per i suoi ambienti. Il Centro, da affidarsi in gestione ad associazione/i con esperienza ed attività in materia, ha il compito di favorire, organizzare, gestire e sviluppare le seguenti attività: - corsi di formazione, aggiornamento, perfezionamento per guide, istruttori, accompagnatori ed operatori dediti alle attività della montagna, quali alpinismo, speleologia, escursionismo, trekking, turismo verde e naturalistico, tutela ambientale e prevenzione antincendio; - attività rivolte verso le scuole e la relativa educazione/didattica inerente l'ambiente della montagna; - soggiorno per lo studio degli ecosistemi montani ed attività di ricerca scientifica rivolti alle università ed agli studiosi in materia; - attività culturali in collaborazione con altri enti ed associazioni; - formazione, aggiornamento e perfezionamento delle tecniche di prevenzione degli incidenti, di ricerca, soccorso e recupero di infortunati; - formazione e perfezionamento di operatori specializzati in costruzioni e manufatti tipici montani. Il Centro ha carattere residenziale; è pertanto dotato di posti letto e relativi servizi (circa 20 posti), e di attrezzature e spazi idonei per refettorio e produzione/distribuzione pasti; oltre ad adeguati spazi per sala riunioni/convegni ed alcuni vani per seminari e/o laboratori. La realizzazione viene prevista attraverso il recupero di un'area di cava dismessa e di relativi vecchi edifici di servizio, e la costruzione di un nuovo volume con un intervento innovativo e tecnologicamente all'avanguardia.

Proprietà del bene

- Di proprietà del soggetto proponente
- Non di proprietà del soggetto proponente ma di altro Ente Pubblico
- Di altra proprietà (singolo privato)
- Di altra proprietà (associazioni, enti, circoli, ecc.)

Fattibilità urbanistica del progetto

- Adeguato alle previsioni del Piano per il Parco
- Non adeguato alle previsioni del Piano per il Parco
- Adeguato alle previsioni del P.R.G.
- Non adeguato alle previsioni del P.R.G.

Previsioni del Piano per il Parco

Articolazione del territorio

- Zona di riserva integrale (A)
- Zona di riserva orientata (B1)
- Zona di riserva orientata (B2)
- Zona di protezione (C)
- Zona di promozione (D)
- Aree contigue centri edificati interclusi (CEI)
- Aree contigue di cava (ZCC)
- Aree contigue (AC)

Aree soggette a specifiche determinazioni

- Aree di interesse storico-culturale da recuperare
- Aree di riqualificazione insediativa
- Aree di reintegrazione paesistica (ARPA1)
- Aree di reintegrazione paesistica (ARPA2)
- Aree con attività estrattive soggette a piano di comparto

Fruizione sociale - Rete della fruizione

- Anello ferroviario "Treno nei parchi"
- Anello pedemontano
- Strada del Parco ed attraversamenti veicolari
- Viabilità di accesso al Parco
- Viabilità locale
- Viabilità locale a traffico controllato
- "Camminapuane" e percorso della dorsale
- Principali percorsi escursionistici
- Percorsi didattici

Fruizione sociale - Nodi della fruizione

- Porte del Parco
- Soglie del Parco
- Avamposti del Parco

- Parcheggi di attestamento
- Nodi di accesso escursionistico
- Centri per attività didattica e museale
- Aree attrezzate per la fruizione di risorse particolari
- Rifugi ed attività ricettive in quota
- Nuclei con servizi di supporto al sistema fruitivo

Programmi di valorizzazione in rete

- Reti ecologiche e riqualificazione ambientale (a1)
- Accessibilità e trasporti (a2)
- Fruizione e turismo (a3)

Programmi di valorizzazione territoriale

- Apuane meridionali. Panie, Prana e Matanna (b1)
- Il sistema dei paesaggi di cava. Forno e Resceto (b2)
- Apuane settentrionali. Sagro, Vinca, Orto di Donna e valle dell'Edron (b3)

Progetti integrati locali

- Castelnuovo Garfagnana (c1)
- Tre Fiumi (c2)
- Arni - Arnetola (c3)
- Piastramarina (c4)

Unità territoriali

- 1. Monte Prana, Monte Pigione
- 2. Alta Versilia
- 3. Alta valle della Turrte di Gallicano
- 4. Panie, Monte Sumbra
- 5. Monte Altissimo, Arni
- 6. Alte Valli del Fiume Edron
- 7. Monte Pisanino
- 8. Alte Valli del Fiume Frigido
- 9. Monte Sagro

PRINCIPALE FONTE DI FINANZIAMENTO

non identificato nell'attuale fase

Quadro economico di massima	
Voci di spesa	Ammontare
<input type="text"/>	<input type="text"/>
<input type="text"/>	<input type="text"/>
<input type="text"/>	<input type="text"/>
<input type="text"/>	<input type="text"/>
<input type="text"/>	<input type="text" value="0"/>
TOTALE	<input type="text"/>

Quadro finanziario complessivo	
Soggetto erogante	Ammontare
<input type="text"/>	<input type="text"/>
<input type="text"/>	<input type="text"/>
<input type="text"/>	<input type="text"/>
<input type="text"/>	<input type="text" value="0"/>
TOTALE	<input type="text"/>



Titolo dell'intervento

recupero manufatti e percorsi per la realizzazione di sistema di fruizione alpinistica

Comune Massa **Località** Valle degli Alberghi

Soggetto capofila/ Titolare finanziamento/ Stazione appaltante
 Amministrazione comunale

altri Sogg. coinvolti Provincia Agenzia Regionale
 Comune Associazione ambientalista
 Comunità Montana

TIPOLOGIA D'INTERVENTO
 Nuovo Completamento con nuovo lotto funzionale Completamento di lotto non funzionale

SCHEMA FINANZIARIO RIASSUNTIVO

Fonte dei finanziamenti	Ammontare
non identificati	

Definizione del progetto

Nessun progetto
 Studio di fattibilità
 Progetto preliminare
 Progetto definitivo
 Progetto esecutivo

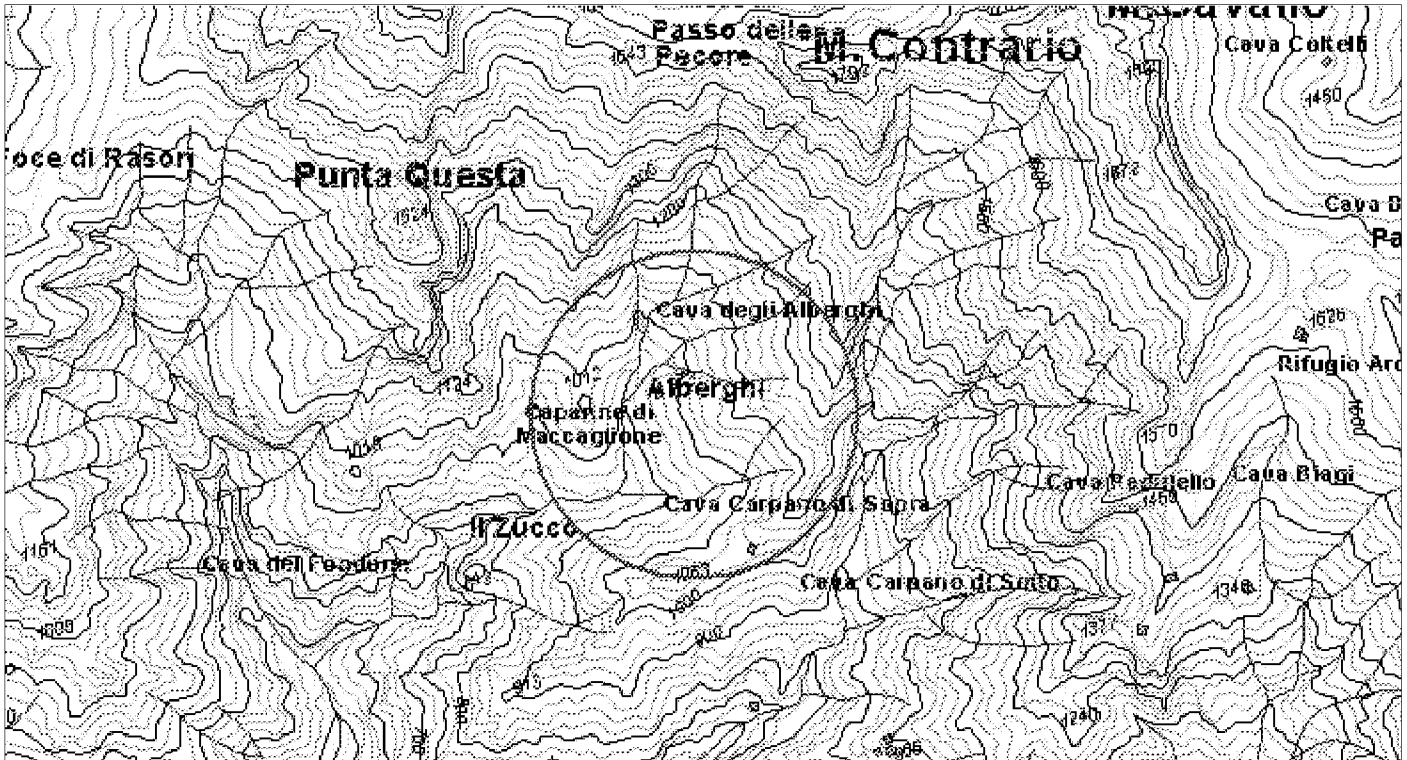
Stato di definizione dell'intervento

In corso di approvazione
 Approvato
 Finanziato
 In corso di attuazione

Tipologia intervento - N° e titolo

<input checked="" type="checkbox"/> 1	Strutture ed infrastrutture di servizio ed innovative	<input type="checkbox"/> 4	Siti di cava, ravaneti e discariche
<input type="checkbox"/> 2	Interventi paesistici, risanamento, recupero ambientale e riqualificazione	<input type="checkbox"/> 5	Paesaggi storici ed interventi di recupero degli insediamenti antichi
<input type="checkbox"/> 3	Gestione acque ed opere idrauliche	<input checked="" type="checkbox"/> 6	Percorsi ed itinerari attrezzati per fruizione turistica

identificazione cartografica e/o eventuale fotografia



ELEMENTI DELLA TIPOLOGIA D'INTERVENTO

n° 1

- Realizzazione e miglioramento strade rurali
- Lavori di realizzazione o completamento delle opere di urbanizzazione primaria ed indotta
- Realizzazione di strutture complementari alle attività turistiche
- Realizzazione di strutture funzionali alla fruibilità dell'area
- Adeguamento segnaletica turistica in genere
- Adeguamento di immobili da adibire a sedi museali
- Adeguamento immobili da adibire a strutture ricettive
- Adeguamento immobili da adibire a strutture funzionali al Parco
- Realizzazione di segnaletica stradale
- Acquisto e ristrutturazione edifici
- Energia da fonti rinnovabili
- Gestione rifiuti ed acque reflue
- Innovazione tecnologica

n° 2

- Recupero aree di pregio
- Interventi sulle foreste degradate
- Ricostituzione foreste distrutte da incendi od altro evento calamitoso
- Assetto idrogeologico
- Interventi sul paesaggio agricolo-forestale
- Valorizzazione geositi

n° 3

- Realizzazione , potenziamento e miglioramento acquedotti rurali
- Regimazione delle acque superficiali
- Manutenzione straordinaria opere idrauliche nei corsi d'acqua
- Interventi per valorizzazione e gestione acque oligominerali

n° 4

- Bonifica e recupero ambientale fronti di escavazione
- Bonifica e recupero ambientale dei ravaneti
- Opere di infrastrutturazione e servizi connessi
- Recupero sito di cava con finalità fruibili, didattiche, documentarie, Storiche
- Attività connesse alla attività estrattiva

n° 5

- Recupero singoli manufatti
- Allestimento parchi minerario-archeologici
- Restauro di immobili di valore storico - culturale
- Recupero tessuti e insediamenti storici concentrati
- Recupero tessuti e insediamenti storici sparsi

n° 6

- Adeguamento, ampliamento e realizzazione itinerari attrezzati per turismo naturalistico, trekking a piedi in bicicletta, a cavallo
- Realizzazione di segnaletica idonea per percorsi escursionistici
- Ripristino sentieristica già esistente

DESCRIZIONE DELL'INTERVENTO

Il progetto prevede un insieme organico ed articolato di interventi volti alla valorizzazione della vallata degli Alberghi dal punto di vista turistico, escursionistico e sportivo, con attività strettamente legate alla natura alpestre e per certi aspetti selvaggia dei luoghi, capaci di promuovere forme di sviluppo delle economie montane, nuove e sostenibili, di maggiore richiamo e talora alternative alle tradizionali attività di valorizzazione delle risorse. In questo quadro si inserisce il progetto che può essere definito la creazione della "Vallata degli alpinisti"; gli interventi prevedibili nell'attuale fase possono essere così riassunti: il recupero/adequamento della viabilità storica esistente, tra cui l'antica via di lizza, anche evidenziandone gli aspetti documentari e testimoniali, che assieme alla manutenzione e ripristino della sentieristica escursionistica presente devono andare a formare un'asse escursionistico di accesso preferenziale ed una rete a circuito di tipo escursionistico sportivo, capace di rendere interamente visibile la vallata con le sue emergenze storiche, naturali e geologico-minerarie; il recupero ed adeguamento igienico funzionale dell'ex casone pastorale al fine di creare un punto sosta/bivacco attrezzato per gli alpinisti che fruiscono della vallata; la realizzazione di due o più palestre di roccia con diversi livelli di difficoltà a partire da una paretina scuola, ed il recupero o realizzazione di alcune vie di arrampicata alpinistica anche attraverso il collegamento con la nuova via ferrata recentemente realizzata.

Proprietà del bene

- Di proprietà del soggetto proponente
- Non di proprietà del soggetto proponente ma di altro Ente Pubbico
- Di altra proprietà (singolo privato)
- Di altra proprietà (associazioni, enti, circoli, ecc.)

Fattibilità urbanistica del progetto

- Adeguato alle previsioni del Piano per il Parco
- Non adeguato alle previsioni del Piano per il Parco
- Adeguato alle previsioni del P.R.G.
- Non adeguato alle previsioni del P.R.G.

Previsioni del Piano per il Parco

Articolazione del territorio

- Zona di riserva integrale (A)
- Zona di riserva orientata (B1)
- Zona di riserva orientata (B2)
- Zona di protezione (C)
- Zona di promozione (D)
- Aree contigue centri edificati interclusi (CEI)
- Aree contigue di cava (ZCC)
- Aree contigue (AC)

Aree soggette a specifiche determinazioni

- Aree di interesse storico-culturale da recuperare
- Aree di riqualificazione insediativa
- Aree di reintegrazione paesistica (ARPA1)
- Aree di reintegrazione paesistica (ARPA2)
- Aree con attività estrattive soggette a piano di comparto

Fruizione sociale - Rete della fruizione

- Anello ferroviario "Treno nei parchi"
- Anello pedemontano
- Strada del Parco ed attraversamenti veicolari
- Viabilità di accesso al Parco
- Viabilità locale
- Viabilità locale a traffico controllato
- "Camminapuane" e percorso della dorsale
- Principali percorsi escursionistici
- Percorsi didattici

Fruizione sociale - Nodi della fruizione

- Porte del Parco
- Soglie del Parco
- Avamposti del Parco

- Parcheggi di attestamento
- Nodi di accesso escursionistico
- Centri per attività didattica e museale
- Aree attrezzate per la fruizione di risorse particolari
- Rifugi ed attività ricettive in quota
- Nuclei con servizi di supporto al sistema fruitivo

Programmi di valorizzazione in rete

- Reti ecologiche e riqualificazione ambientale (a1)
- Accessibilità e trasporti (a2)
- Fruizione e turismo (a3)

Programmi di valorizzazione territoriale

- Apuane meridionali. Panie, Prana e Matanna (b1)
- Il sistema dei paesaggi di cava. Forno e Resceto (b2)
- Apuane settentrionali. Sagro, Vinca, Orto di Donna e valle dell'Edron (b3)

Progetti integrati locali

- Castelnuovo Garfagnana (c1)
- Tre Fiumi (c2)
- Arni - Arnetola (c3)
- Piastramarina (c4)

Unità territoriali

- 1. Monte Prana, Monte Pigione
- 2. Alta Versilia
- 3. Alta valle della Turrice di Gallicano
- 4. Panie, Monte Sumbra
- 5. Monte Altissimo, Arni
- 6. Alte Valli del Fiume Edron
- 7. Monte Pisanino
- 8. Alte Valli del Fiume Frigido
- 9. Monte Sagro

PRINCIPALE FONTE DI FINANZIAMENTO

non identificato

Quadro economico di massima

Voci di spesa	Ammontare
interventi sulla sentieristica (Euro)	70.000
attrezzature e strutture alpinistiche (Euro)	120.000
opere ristruttur./adeguam. Casa Alberghi (E.)	400.000
I.V.A. 20% (Euro)	118.000
oneri e spese tecniche (Euro)	84.960
TOTALE	792.960

Quadro finanziario complessivo

Soggetto erogante	Ammontare
	0
TOTALE	



Titolo dell'intervento

recupero paesaggistico ambientale

Comune Massa **Località** Vergheto

Soggetto capofila/ Titolare finanziamento/ Stazione appaltante
Amministrazione comunale/Legambiente

altri Sogg. coinvolti Provincia Agenzia Regionale
 Comune Associazione ambientalista
 Comunità Montana

TIPOLOGIA D'INTERVENTO
 Nuovo Completamento con nuovo lotto funzionale Completamento di lotto non funzionale

SCHEMA FINANZIARIO RIASSUNTIVO

Fonte dei finanziamenti	DOCUP	Ammontare
	DOCUP	448.676
	PSR	323.780

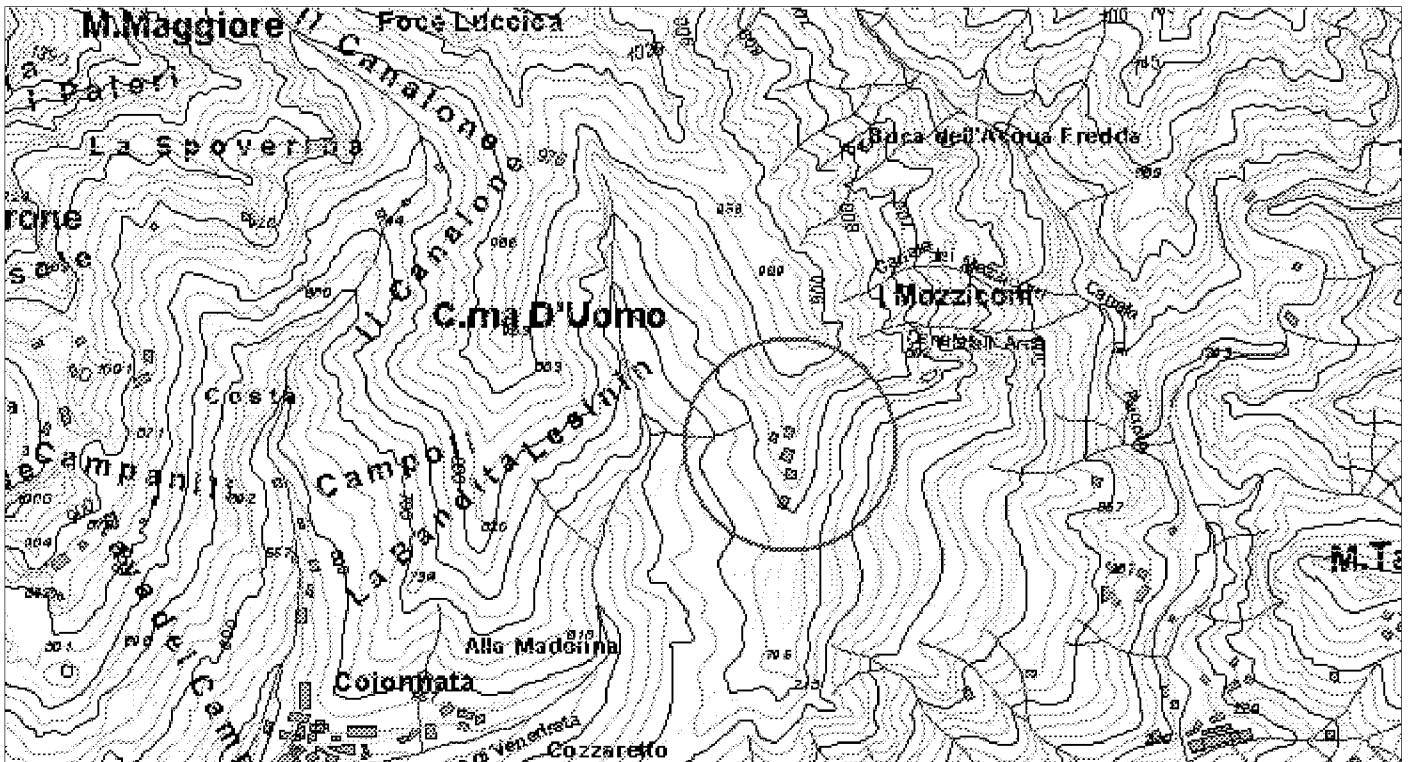
Definizione del progetto
 Nessun progetto
 Studio di fattibilità
 Progetto preliminare
 Progetto definitivo
 Progetto esecutivo

Stato di definizione dell'intervento
 In corso di approvazione
 Approvato
 Finanziato
 In corso di attuazione

Tipologia intervento - N° e titolo

<input type="checkbox"/> 1	Strutture ed infrastrutture di servizio ed innovative	<input type="checkbox"/> 4	Siti di cava, ravaneti e discariche
<input checked="" type="checkbox"/> 2	Interventi paesistici, risanamento, recupero ambientale e riqualificazione	<input checked="" type="checkbox"/> 5	Paesaggi storici ed interventi di recupero degli insediamenti antichi
<input type="checkbox"/> 3	Gestione acque ed opere idrauliche	<input checked="" type="checkbox"/> 6	Percorsi ed itinerari attrezzati per fruizione turistica

identificazione cartografica e/o eventuale fotografia



ELEMENTI DELLA TIPOLOGIA D'INTERVENTO

n° 1

- Realizzazione e miglioramento strade rurali
- Lavori di realizzazione o completamento delle opere di urbanizzazione primaria ed indotta
- Realizzazione di strutture complementari alle attività turistiche
- Realizzazione di strutture funzionali alla fruibilità dell'area
- Adeguamento segnaletica turistica in genere
- Adeguamento di immobili da adibire a sedi museali
- Adeguamento immobili da adibire a strutture ricettive
- Adeguamento immobili da adibire a strutture funzionali al Parco
- Realizzazione di segnaletica stradale
- Acquisto e ristrutturazione edifici
- Energia da fonti rinnovabili
- Gestione rifiuti ed acque reflue
- Innovazione tecnologica

n° 3

- Realizzazione , potenziamento e miglioramento acquedotti rurali
- Regimazione delle acque superficiali
- Manutenzione straordinaria opere idrauliche nei corsi d'acqua
- Interventi per valorizzazione e gestione acque oligominerali

n° 4

- Bonifica e recupero ambientale fronti di escavazione
- Bonifica e recupero ambientale dei ravaneti
- Opere di infrastrutturazione e servizi connessi
- Recupero sito di cava con finalità fruibili, didattiche, documentarie, Storiche
- Attività connesse alla attività estrattiva

n° 5

- Recupero singoli manufatti
- Allestimento parchi minerario-archeologici
- Restauro di immobili di valore storico - culturale
- Recupero tessuti e insediamenti storici concentrati
- Recupero tessuti e insediamenti storici sparsi

n° 6

- Adeguamento, ampliamento e realizzazione itinerari attrezzati per turismo naturalistico, trekking a piedi in bicicletta, a cavallo
- Realizzazione di segnaletica idonea per percorsi escursionistici
- Ripristino sentieristica già esistente

n° 2

- Recupero aree di pregio
- Interventi sulle foreste degradate
- Ricostituzione foreste distrutte da incendi od altro evento calamitoso
- Assetto idrogeologico
- Interventi sul paesaggio agricolo-forestale
- Valorizzazione geositi

DESCRIZIONE DELL'INTERVENTO

Il progetto prevede una serie organica ed articolata di interventi volti al recupero ambientale, paesaggistico e storico del sito ed alla conseguente valorizzazione del crinale del Vergheto. Gli interventi vengono accentrati attorno alla "cultura della castagna" e pertanto possono prevedere il recupero ambientale e forestale dei vasti castagneti da frutto presenti tanto sul versante massese quanto carrarese, al quale si connette un recupero ed una valorizzazione della produttività e del prodotto; in questa matrice territoriale si inserisce il recupero e la rifunzionalizzazione dell'antica viabilità da destinarsi alle nuove funzioni escursionistiche didattiche, conoscitive, oltre che il recupero, l'adeguamento ed il riuso del tessuto costruito storico (fatto di un piccolo aggregato e di caselli sparsi), da destinarsi a punti di sosta ed accoglienza nonché di promozione e divulgazione del "prodotto castagna".

Proprietà del bene

- Di proprietà del soggetto proponente
- Non di proprietà del soggetto proponente ma di altro Ente Pubbico
- Di altra proprietà (singolo privato)
- Di altra proprietà (associazioni, enti, circoli, ecc.)

Fattibilità urbanistica del progetto

- Adeguato alle previsioni del Piano per il Parco
- Non adeguato alle previsioni del Piano per il Parco
- Adeguato alle previsioni del P.R.G.
- Non adeguato alle previsioni del P.R.G.

Previsioni del Piano per il Parco

Articolazione del territorio

- Zona di riserva integrale (A)
- Zona di riserva orientata (B1)
- Zona di riserva orientata (B2)
- Zona di protezione (C)
- Zona di promozione (D)
- Aree contigue centri edificati interclusi (CEI)
- Aree contigue di cava (ZCC)
- Aree contigue (AC)

Aree soggette a specifiche determinazioni

- Aree di interesse storico-culturale da recuperare
- Aree di riqualificazione insediativa
- Aree di reintegrazione paesistica (ARPA1)
- Aree di reintegrazione paesistica (ARPA2)
- Aree con attività estrattive soggette a piano di comparto

Fruizione sociale - Rete della fruizione

- Anello ferroviario "Treno nei parchi"
- Anello pedemontano
- Strada del Parco ed attraversamenti veicolari
- Viabilità di accesso al Parco
- Viabilità locale
- Viabilità locale a traffico controllato
- "Camminapuane" e percorso della dorsale
- Principali percorsi escursionistici
- Percorsi didattici

Fruizione sociale - Nodi della fruizione

- Porte del Parco
- Soglie del Parco
- Avamposti del Parco

- Parcheggi di attestamento
- Nodi di accesso escursionistico
- Centri per attività didattica e museale
- Aree attrezzate per la fruizione di risorse particolari
- Rifugi ed attività ricettive in quota
- Nuclei con servizi di supporto al sistema fruitivo

Programmi di valorizzazione in rete

- Reti ecologiche e riqualificazione ambientale (a1)
- Accessibilità e trasporti (a2)
- Fruizione e turismo (a3)

Programmi di valorizzazione territoriale

- Apuane meridionali. Panie, Prana e Matanna (b1)
- Il sistema dei paesaggi di cava. Forno e Resceto (b2)
- Apuane settentrionali. Sagro, Vinca, Orto di Donna e valle dell'Edron (b3)

Progetti integrati locali

- Castelnuovo Garfagnana (c1)
- Tre Fiumi (c2)
- Arni - Arnetola (c3)
- Piastramarina (c4)

Unità territoriali

- 1. Monte Prana, Monte Pigione
- 2. Alta Versilia
- 3. Alta valle della Turrice di Gallicano
- 4. Panie, Monte Sumbra
- 5. Monte Altissimo, Arni
- 6. Alte Valli del Fiume Edron
- 7. Monte Pisanino
- 8. Alte Valli del Fiume Frigido
- 9. Monte Sagro

PRINCIPALE FONTE DI FINANZIAMENTO

DOCUP 2000-2006

Quadro economico di massima

Voci di spesa	Ammontare
Lavori su castagneto (Euro)	180.700
Lavori su sentieristica (Euro)	93.100
Lavori su edifici (Euro)	387.342
I.V.A. su lavori (Euro)	66.114
Spese tecniche (Euro)	45.200
TOTALE	772.456

Quadro finanziario complessivo

Soggetto erogante	Ammontare
Regione toscana PSR (Euro)	323.780
Regione toscana DOCUP (Euro)	448.676
	0
TOTALE	