



Titolo dell'intervento

valorizzazione turistica delle sponde del lago

Comune Vagli Sotto **Località** il Bivio

Soggetto capofila/ Titolare finanziamento/ Stazione appaltante
 Amministrazione comunale

altri Sogg. coinvolti Provincia Agenzia Regionale
 Comune Associazione ambientalista
 Comunità Montana

TIPOLOGIA D'INTERVENTO
 Nuovo Completamento con nuovo lotto funzionale Completamento di lotto non funzionale

SCHEMA FINANZIARIO RIASSUNTIVO

Fonte dei finanziamenti	Ammontare
Reg. 1260/99 Ob. 2 (Lire)	72.000.000
mutuo cassa depositi e prestiti (Lire)	48.000.000

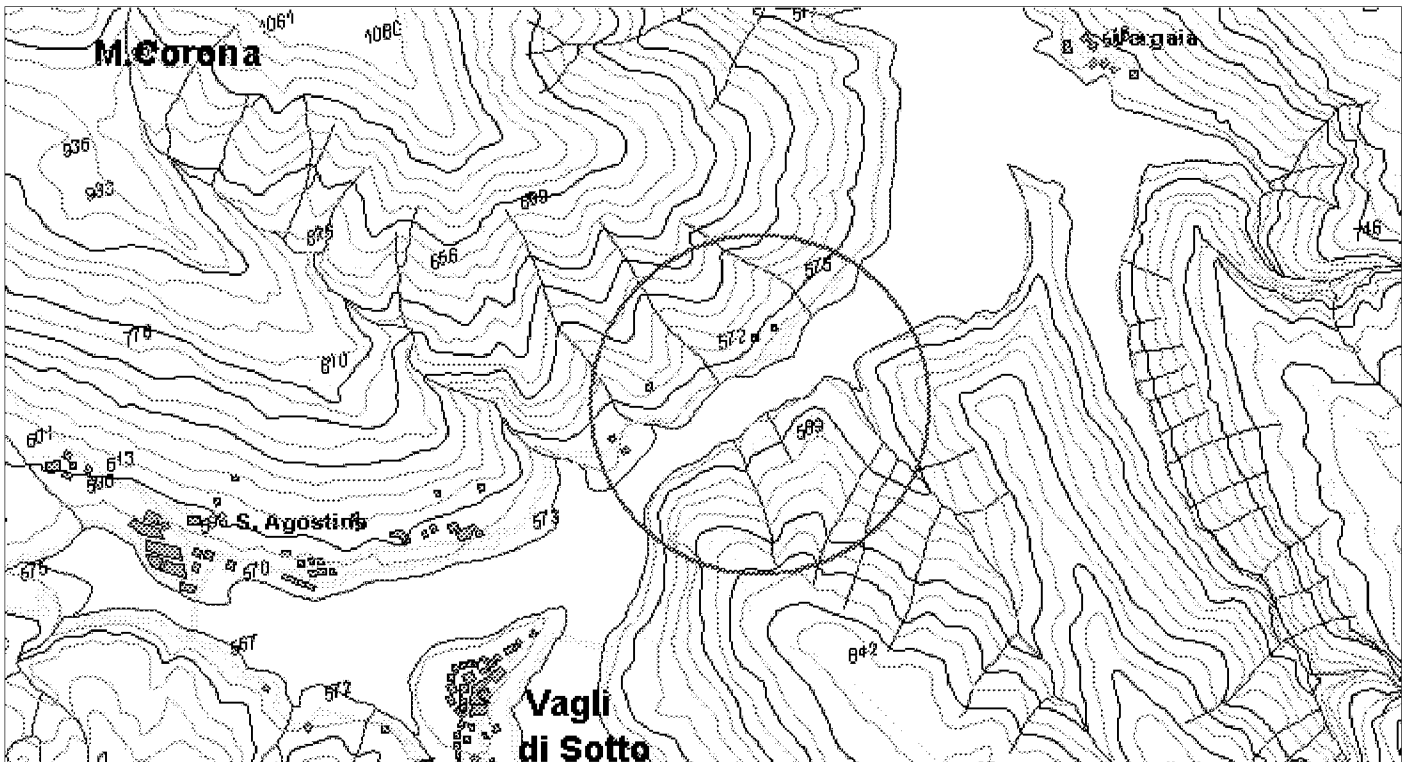
Definizione del progetto
 Nessun progetto
 Studio di fattibilità
 Progetto preliminare
 Progetto definitivo
 Progetto esecutivo

Stato di definizione dell'intervento
 In corso di approvazione
 Approvato
 Finanziato
 In corso di attuazione

Tipologia intervento - N° e titolo

<input checked="" type="checkbox"/> 1	Strutture ed infrastrutture di servizio ed innovative	<input type="checkbox"/> 4	Siti di cava, ravaneti e discariche
<input checked="" type="checkbox"/> 2	Interventi paesistici, risanamento, recupero ambientale e riqualificazione	<input type="checkbox"/> 5	Paesaggi storici ed interventi di recupero degli insediamenti antichi
<input type="checkbox"/> 3	Gestione acque ed opere idrauliche	<input checked="" type="checkbox"/> 6	Percorsi ed itinerari attrezzati per fruizione turistica

identificazione cartografica e/o eventuale fotografia



ELEMENTI DELLA TIPOLOGIA D'INTERVENTO

n° 1

- Realizzazione e miglioramento strade rurali
- Lavori di realizzazione o completamento delle opere di urbanizzazione primaria ed indotta
- Realizzazione di strutture complementari alle attività turistiche
- Realizzazione di strutture funzionali alla fruibilità dell'area
- Adeguamento segnaletica turistica in genere
- Adeguamento di immobili da adibire a sedi museali
- Adeguamento immobili da adibire a strutture ricettive
- Adeguamento immobili da adibire a strutture funzionali al Parco
- Realizzazione di segnaletica stradale
- Acquisto e ristrutturazione edifici
- Energia da fonti rinnovabili
- Gestione rifiuti ed acque reflue
- Innovazione tecnologica

n° 3

- Realizzazione , potenziamento e miglioramento acquedotti rurali
- Regimazione delle acque superficiali
- Manutenzione straordinaria opere idrauliche nei corsi d'acqua
- Interventi per valorizzazione e gestione acque oligominerali

n° 4

- Bonifica e recupero ambientale fronti di escavazione
- Bonifica e recupero ambientale dei ravaneti
- Opere di infrastrutturazione e servizi connessi
- Recupero sito di cava con finalità fruibili, didattiche, documentarie, Storiche
- Attività connesse alla attività estrattiva

n° 5

- Recupero singoli manufatti
- Allestimento parchi minerario-archeologici
- Restauro di immobili di valore storico - culturale
- Recupero tessuti e insediamenti storici concentrati
- Recupero tessuti e insediamenti storici sparsi

n° 6

- Adeguamento, ampliamento e realizzazione itinerari attrezzati per turismo naturalistico, trekking a piedi in bicicletta, a cavallo
- Realizzazione di segnaletica idonea per percorsi escursionistici
- Ripristino sentieristica già esistente

n° 2

- Recupero aree di pregio
- Interventi sulle foreste degradate
- Ricostituzione foreste distrutte da incendi od altro evento calamitoso
- Assetto idrogeologico
- Interventi sul paesaggio agricolo-forestale
- Valorizzazione geositi

DESCRIZIONE DELL'INTERVENTO

L'intervento consta essenzialmente della realizzazione di un'area attrezzata, posta sul bordo delle sponde dell'invaso artificiale idroelettrico; l'area ha destinazione turistica, e vi si prevedono opere funzionali alla fruizione diretta delle acque del lago, tra le quali tutte le opere idonee alla creazione di spazi per lo sport, lo svago, il relax, la sosta, il pic-nic, e comprendenti la ripulitura e la sistemazione territoriale dell'area nonché la realizzazione di arredi urbani ed a verde; vengono previste anche interventi di messa in sicurezza degli spazi e delle sponde nonché opere di presidio spondale e difesa dall'erosione da attuarsi con tecniche proprie dell'ingegneria naturalistica. Sono previsti i necessari adeguamenti per l'accessibilità anche ad atueze svantaggiate ed a portatori di handicap. L'intero intervento comporta ricadute sul miglioramento della fruibilità e sulla qualificazione dell'offerta turistica dell'intero territorio comunale; si colloca in una zona già naturalmente vocata alla fruizione di turisti occasionali e pertanto si inquadra in una azione di razionalizzazione e valorizzazione di usi già in atto. L'area interessata presenta già accessibilità diretta dalla viabilità comunale principale, pertanto non necessita di interventi di infrastrutturazione ma solamente di adeguamento dell'esistente.

Proprietà del bene

- Di proprietà del soggetto proponente
- Non di proprietà del soggetto proponente ma di altro Ente Pubblico
- Di altra proprietà (singolo privato)
- Di altra proprietà (associazioni, enti, circoli, ecc.)

Fattibilità urbanistica del progetto

- Adeguato alle previsioni del Piano per il Parco
- Non adeguato alle previsioni del Piano per il Parco
- Adeguato alle previsioni del P.R.G.
- Non adeguato alle previsioni del P.R.G.

Previsioni del Piano per il Parco

Articolazione del territorio

- Zona di riserva integrale (A)
- Zona di riserva orientata (B1)
- Zona di riserva orientata (B2)
- Zona di protezione (C)
- Zona di promozione (D)
- Aree contigue centri edificati interclusi (CEI)
- Aree contigue di cava (ZCC)
- Aree contigue (AC)

Aree soggette a specifiche determinazioni

- Aree di interesse storico-culturale da recuperare
- Aree di riqualificazione insediativa
- Aree di reintegrazione paesistica (ARPA1)
- Aree di reintegrazione paesistica (ARPA2)
- Aree con attività estrattive soggette a piano di comparto

Fruizione sociale - Rete della fruizione

- Anello ferroviario "Treno nei parchi"
- Anello pedemontano
- Strada del Parco ed attraversamenti veicolari
- Viabilità di accesso al Parco
- Viabilità locale
- Viabilità locale a traffico controllato
- "Camminapuane" e percorso della dorsale
- Principali percorsi escursionistici
- Percorsi didattici

Fruizione sociale - Nodi della fruizione

- Porte del Parco
- Soglie del Parco
- Avamposti del Parco

- Parcheggi di attestamento
- Nodi di accesso escursionistico
- Centri per attività didattica e museale
- Aree attrezzate per la fruizione di risorse particolari
- Rifugi ed attività ricettive in quota
- Nuclei con servizi di supporto al sistema fruitivo

Programmi di valorizzazione in rete

- Reti ecologiche e riqualificazione ambientale (a1)
- Accessibilità e trasporti (a2)
- Fruizione e turismo (a3)

Programmi di valorizzazione territoriale

- Apuane meridionali. Panie, Prana e Matanna (b1)
- Il sistema dei paesaggi di cava. Forno e Resceto (b2)
- Apuane settentrionali. Sagro, Vinca, Orto di Donna e valle dell'Edron (b3)

Progetti integrati locali

- Castelnuovo Garfagnana (c1)
- Tre Fiumi (c2)
- Arni - Arnetola (c3)
- Piastramarina (c4)

Unità territoriali

- 1. Monte Prana, Monte Pigione
- 2. Alta Versilia
- 3. Alta valle della Turrte di Gallicano
- 4. Panie, Monte Sumbra
- 5. Monte Altissimo, Arni
- 6. Alte Valli del Fiume Edron
- 7. Monte Pisanino
- 8. Alte Valli del Fiume Frigido
- 9. Monte Sagro

PRINCIPALE FONTE DI FINANZIAMENTO

DOCUP. 2000 - 2006

Quadro economico di massima

Voci di spesa	Ammontare
opere e lavori (Lire)	90.000.000
I.V.A. (Lire)	18.000.000
spese tecniche e rel. oneri (Lire)	12.000.000
	0
	0
TOTALE	120.000.000

Quadro finanziario complessivo

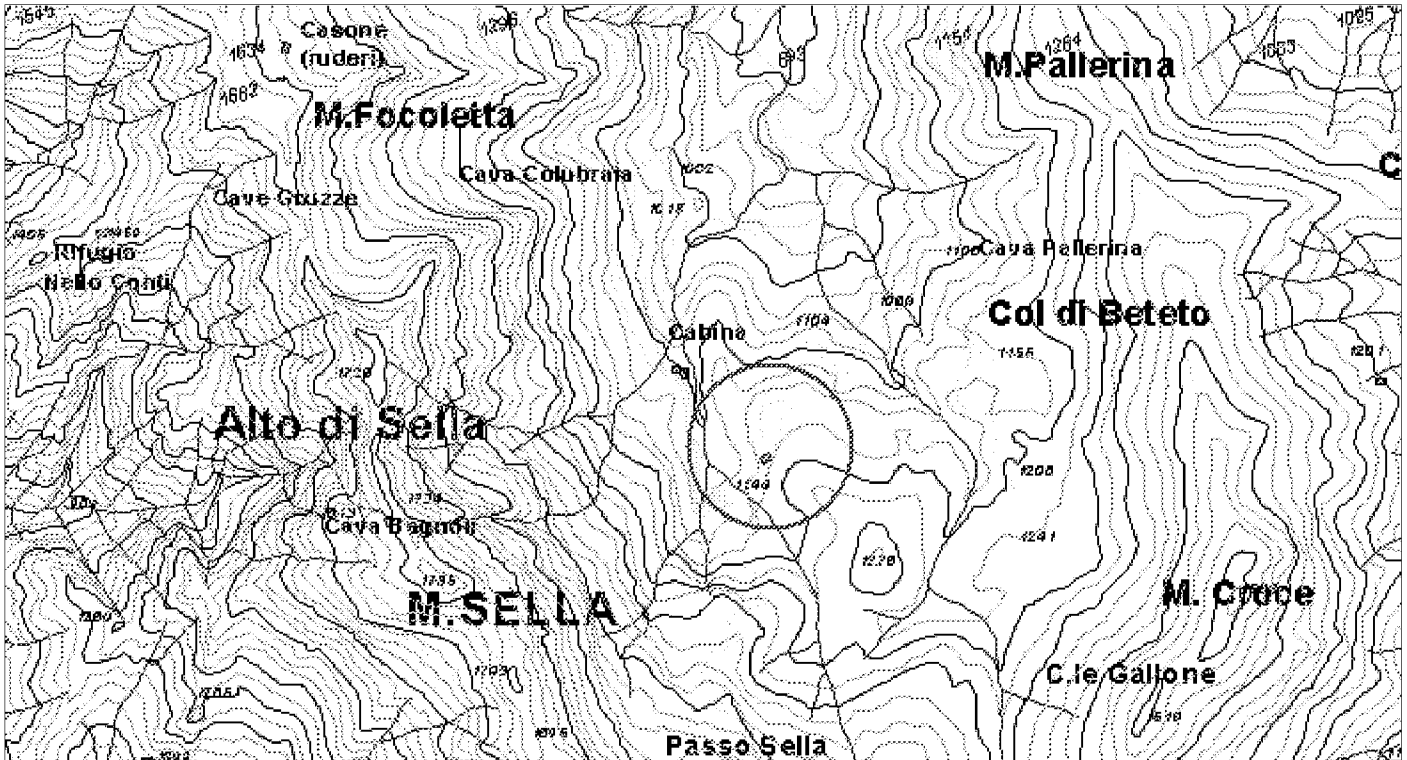
Soggetto erogante	Ammontare
UE - Reg. Toscana (Lire)	72.000.000
Bilancio Comunale (Lire)	48.000.000
	0
	0
TOTALE	120.000.000



Titolo dell'intervento	
completamento rifugio escursionistico-speleologico	
Comune	Località
Vagli Sotto	Arnetola
Soggetto capofila/ Titolare finanziamento/ Stazione appaltante	
Amministrazione comunale	
altri Sogg. coinvolti	<input type="checkbox"/> Provincia <input type="checkbox"/> Comune <input checked="" type="checkbox"/> Comunità Montana
	<input type="checkbox"/> Agenzia Regionale <input type="checkbox"/> Associazione ambientalista
TIPOLOGIA D'INTERVENTO	
<input type="checkbox"/> Nuovo	<input checked="" type="checkbox"/> Completamento con nuovo lotto funzionale <input type="checkbox"/> Completamento di lotto non funzionale
SCHEMA FINANZIARIO RIASSUNTIVO	
Fonte dei finanziamenti	Ammontare
Reg. 1260/99 Ob. 2 (Lire)	206.250.000
Ente Parco + Comune + Com. Montana (Lire)	43.750.000
Definizione del progetto	
<input type="checkbox"/> Nessun progetto <input type="checkbox"/> Studio di fattibilità <input type="checkbox"/> Progetto preliminare <input checked="" type="checkbox"/> Progetto definitivo <input type="checkbox"/> Progetto esecutivo	
Stato di definizione dell'intervento	
<input checked="" type="checkbox"/> In corso di approvazione <input type="checkbox"/> Approvato <input type="checkbox"/> Finanziato <input type="checkbox"/> In corso di attuazione	

Tipologia intervento - N° e titolo			
<input checked="" type="checkbox"/> 1	Strutture ed infrastrutture di servizio ed innovative	<input type="checkbox"/> 4	Siti di cava, ravaneti e discariche
<input type="checkbox"/> 2	Interventi paesistici, risanamento, recupero ambientale e riqualificazione	<input type="checkbox"/> 5	Paesaggi storici ed interventi di recupero degli insediamenti antichi
<input type="checkbox"/> 3	Gestione acque ed opere idrauliche	<input type="checkbox"/> 6	Percorsi ed itinerari attrezzati per fruizione turistica

identificazione cartografica e/o eventuale fotografia



ELEMENTI DELLA TIPOLOGIA D'INTERVENTO

n° 1

- Realizzazione e miglioramento strade rurali
- Lavori di realizzazione o completamento delle opere di urbanizzazione primaria ed indotta
- Realizzazione di strutture complementari alle attività turistiche
- Realizzazione di strutture funzionali alla fruibilità dell'area
- Adeguamento segnaletica turistica in genere
- Adeguamento di immobili da adibire a sedi museali
- Adeguamento immobili da adibire a strutture ricettive
- Adeguamento immobili da adibire a strutture funzionali al Parco
- Realizzazione di segnaletica stradale
- Acquisto e ristrutturazione edifici
- Energia da fonti rinnovabili
- Gestione rifiuti ed acque reflue
- Innovazione tecnologica

n° 2

- Recupero aree di pregio
- Interventi sulle foreste degradate
- Ricostituzione foreste distrutte da incendi od altro evento calamitoso
- Assetto idrogeologico
- Interventi sul paesaggio agricolo-forestale
- Valorizzazione geositi

n° 3

- Realizzazione , potenziamento e miglioramento acquedotti rurali
- Regimazione delle acque superficiali
- Manutenzione straordinaria opere idrauliche nei corsi d'acqua
- Interventi per valorizzazione e gestione acque oligominerali

n° 4

- Bonifica e recupero ambientale fronti di escavazione
- Bonifica e recupero ambientale dei ravaneti
- Opere di infrastrutturazione e servizi connessi
- Recupero sito di cava con finalità fruibili, didattiche, documentarie, Storiche
- Attività connesse alla attività estrattiva

n° 5

- Recupero singoli manufatti
- Allestimento parchi minerario-archeologici
- Restauro di immobili di valore storico - culturale
- Recupero tessuti e insediamenti storici concentrati
- Recupero tessuti e insediamenti storici sparsi

n° 6

- Adeguamento, ampliamento e realizzazione itinerari attrezzati per turismo naturalistico, trekking a piedi in bicicletta, a cavallo
- Realizzazione di segnaletica idonea per percorsi escursionistici
- Ripristino sentieristica già esistente

DESCRIZIONE DELL'INTERVENTO

Si tratta di completare il recupero del rifugio per speleologi di Arnetola, che è stato completamente ristrutturato, in quanto le opere ad oggi realizzate si sono fermate al rustico. Gli interventi consistono in opere di finitura e arredo, nonché nella realizzazione degli impianti tecnici funzionali alla struttura ricettiva/escursionistica, e precisamente:

- a) Completamento della seconda zona notte posta in lato sud-est del fabbricato attraverso la realizzazione di pavimenti ed intonaci, impianto elettrico, apparecchiature termiche, infissi interni ed esterni;
- b) Realizzazione di un impianto di depurazione delle acque di scarico;
- c) Modifica del manto di copertura;
- d) Costruzione di un marciapiede esterno al fabbricato;
- e) Captazione e distribuzione acqua potabile;
- f) Acquisto di attrezzature ed arredo.

Proprietà del bene

- Di proprietà del soggetto proponente
- Non di proprietà del soggetto proponente ma di altro Ente Pubbico
- Di altra proprietà (singolo privato)
- Di altra proprietà (associazioni, enti, circoli, ecc.)

Fattibilità urbanistica del progetto

- Adeguato alle previsioni del Piano per il Parco
- Non adeguato alle previsioni del Piano per il Parco
- Adeguato alle previsioni del P.R.G.
- Non adeguato alle previsioni del P.R.G.

Previsioni del Piano per il Parco

Articolazione del territorio

- Zona di riserva integrale (A)
- Zona di riserva orientata (B1)
- Zona di riserva orientata (B2)
- Zona di protezione (C)
- Zona di promozione (D)
- Aree contigue centri edificati interclusi (CEI)
- Aree contigue di cava (ZCC)
- Aree contigue (AC)

Aree soggette a specifiche determinazioni

- Aree di interesse storico-culturale da recuperare
- Aree di riqualificazione insediativa
- Aree di reintegrazione paesistica (ARPA1)
- Aree di reintegrazione paesistica (ARPA2)
- Aree con attività estrattive soggette a piano di comparto

Fruizione sociale - Rete della fruizione

- Anello ferroviario "Treno nei parchi"
- Anello pedemontano
- Strada del Parco ed attraversamenti veicolari
- Viabilità di accesso al Parco
- Viabilità locale
- Viabilità locale a traffico controllato
- "Camminapuane" e percorso della dorsale
- Principali percorsi escursionistici
- Percorsi didattici

Fruizione sociale - Nodi della fruizione

- Porte del Parco
- Soglie del Parco
- Avamposti del Parco

- Parcheggi di attestamento
- Nodi di accesso escursionistico
- Centri per attività didattica e museale
- Aree attrezzate per la fruizione di risorse particolari
- Rifugi ed attività ricettive in quota
- Nuclei con servizi di supporto al sistema fruitivo

Programmi di valorizzazione in rete

- Reti ecologiche e riqualificazione ambientale (a1)
- Accessibilità e trasporti (a2)
- Fruizione e turismo (a3)

Programmi di valorizzazione territoriale

- Apuane meridionali. Panie, Prana e Matanna (b1)
- Il sistema dei paesaggi di cava. Forno e Resceto (b2)
- Apuane settentrionali. Sagro, Vinca, Orto di Donna e valle dell'Edron (b3)

Progetti integrati locali

- Castelnuovo Garfagnana (c1)
- Tre Fiumi (c2)
- Arni - Arnetola (c3)
- Piastramarina (c4)

Unità territoriali

- 1. Monte Prana, Monte Pigione
- 2. Alta Versilia
- 3. Alta valle della Turrice di Gallicano
- 4. Panie, Monte Sumbra
- 5. Monte Altissimo, Arni
- 6. Alte Valli del Fiume Edron
- 7. Monte Pisanino
- 8. Alte Valli del Fiume Frigido
- 9. Monte Sagro

PRINCIPALE FONTE DI FINANZIAMENTO

DOCUP. 2000 - 2006

Quadro economico di massima

Voci di spesa	Ammontare
Completamento edificio (Lire)	160.000.000
Attrezzature ed arredo (Lire)	90.000.000
	0
	0
	0
TOTALE	250.000.000

Quadro finanziario complessivo

Soggetto erogante	Ammontare
U.E. - Regione Toscana	206.250.000
Parco Alpi Apuane	21.875.000
Com. di Vagli + C. Mont. Garfagnana	21.875.000
	0
TOTALE	250.000.000



Titolo dell'intervento

riorganizzazione dell'accesso e della fruibilità veicolare

Comune Vagli Sotto **Località** Campocatino - Passo del Giovetto

Soggetto capofila/ Titolare finanziamento/ Stazione appaltante
 Amministrazione comunale

altri Sogg. coinvolti: Provincia Agenzia Regionale
 Comune Associazione ambientalista
 Comunità Montana

TIPOLOGIA D'INTERVENTO
 Nuovo Completamento con nuovo lotto funzionale Completamento di lotto non funzionale

SCHEMA FINANZIARIO RIASSUNTIVO

Fonte dei finanziamenti	Ammontare
Reg. 1260/99 Ob. 2 (Lire)	165.000.000
Ente Parco + Comune (Lire)	35.000.000

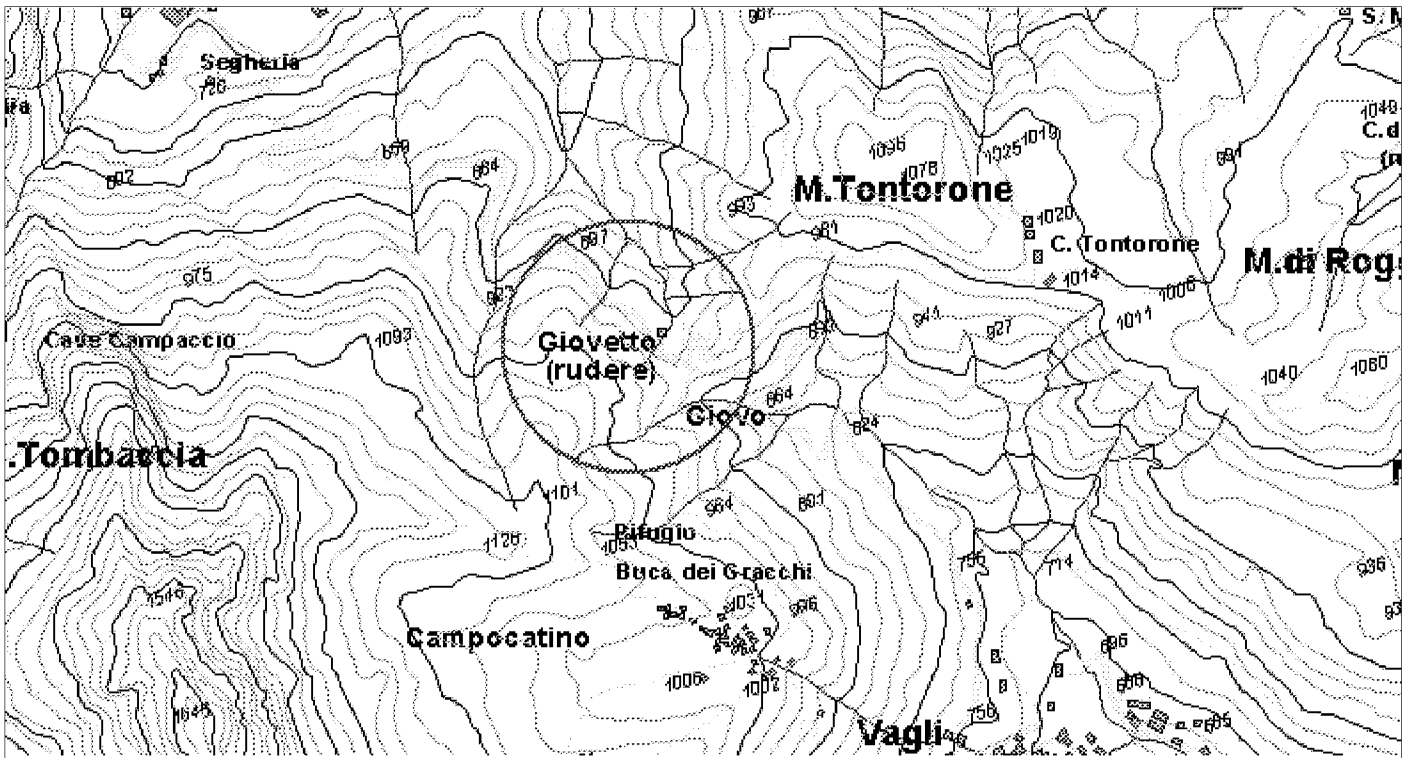
Definizione del progetto
 Nessun progetto
 Studio di fattibilità
 Progetto preliminare
 Progetto definitivo
 Progetto esecutivo

Stato di definizione dell'intervento
 In corso di approvazione
 Approvato
 Finanziato
 In corso di attuazione

Tipologia intervento - N° e titolo

<input checked="" type="checkbox"/> 1	Strutture ed infrastrutture di servizio ed innovative	<input type="checkbox"/> 4	Siti di cava, ravaneti e discariche
<input type="checkbox"/> 2	Interventi paesistici, risanamento, recupero ambientale e riqualificazione	<input type="checkbox"/> 5	Paesaggi storici ed interventi di recupero degli insediamenti antichi
<input type="checkbox"/> 3	Gestione acque ed opere idrauliche	<input type="checkbox"/> 6	Percorsi ed itinerari attrezzati per fruizione turistica

identificazione cartografica e/o eventuale fotografia



ELEMENTI DELLA TIPOLOGIA D'INTERVENTO

n° 1

- Realizzazione e miglioramento strade rurali
- Lavori di realizzazione o completamento delle opere di urbanizzazione primaria ed indotta
- Realizzazione di strutture complementari alle attività turistiche
- Realizzazione di strutture funzionali alla fruibilità dell'area
- Adeguamento segnaletica turistica in genere
- Adeguamento di immobili da adibire a sedi museali
- Adeguamento immobili da adibire a strutture ricettive
- Adeguamento immobili da adibire a strutture funzionali al Parco
- Realizzazione di segnaletica stradale
- Acquisto e ristrutturazione edifici
- Energia da fonti rinnovabili
- Gestione rifiuti ed acque reflue
- Innovazione tecnologica

n° 2

- Recupero aree di pregio
- Interventi sulle foreste degradate
- Ricostituzione foreste distrutte da incendi od altro evento calamitoso
- Assetto idrogeologico
- Interventi sul paesaggio agricolo-forestale
- Valorizzazione geositi

n° 3

- Realizzazione , potenziamento e miglioramento acquedotti rurali
- Regimazione delle acque superficiali
- Manutenzione straordinaria opere idrauliche nei corsi d'acqua
- Interventi per valorizzazione e gestione acque oligominerali

n° 4

- Bonifica e recupero ambientale fronti di escavazione
- Bonifica e recupero ambientale dei ravaneti
- Opere di infrastrutturazione e servizi connessi
- Recupero sito di cava con finalità fruibili, didattiche, documentarie, Storiche
- Attività connesse alla attività estrattiva

n° 5

- Recupero singoli manufatti
- Allestimento parchi minerario-archeologici
- Restauro di immobili di valore storico - culturale
- Recupero tessuti e insediamenti storici concentrati
- Recupero tessuti e insediamenti storici sparsi

n° 6

- Adeguamento, ampliamento e realizzazione itinerari attrezzati per turismo naturalistico, trekking a piedi in bicicletta, a cavallo
- Realizzazione di segnaletica idonea per percorsi escursionistici
- Ripristino sentieristica già esistente

DESCRIZIONE DELL'INTERVENTO

L'intervento prevede la sistemazione di un'area da adibire a parcheggio in loc. Passo del Giovetto al fine di razionalizzare l'accesso ad un'area di elevato valore paesaggistico e naturalistico, qual'è Campocatino; oltre a realizzare un'area di sosta funzionale al nuovo Centro Visite di Campocatino, allo stato attuale del tutto privo di una infrastruttura per la sosta. Il parcheggio è progettato per la sosta di n. 63 autovetture e n. 2 autobus, si prevede la pavimentazione del fondo con asfaltato; il progetto prevede inoltre interventi di bonifica ambientale attraverso la risistemazione delle scarpate a margine dell'area, da attuarsi con opere di rinaturalizzazione e la costruzione di un muro di contenimento realizzato in muratura a sasso tradizionale. Tra gli interventi di completamento per la sistemazione dell'area è previsto il recupero del percorso di collegamento pedonale tra Giovetto e Campocatino attraverso opere di consolidamento del tracciato esistente e di ripristino della pavimentazione stradale in pietra originale, oltre che opere per la regimazione delle acque piovane.

Proprietà del bene

- Di proprietà del soggetto proponente
- Non di proprietà del soggetto proponente ma di altro Ente Pubblico
- Di altra proprietà (singolo privato)
- Di altra proprietà (associazioni, enti, circoli, ecc.)

Fattibilità urbanistica del progetto

- Adeguato alle previsioni del Piano per il Parco
- Non adeguato alle previsioni del Piano per il Parco
- Adeguato alle previsioni del P.R.G.
- Non adeguato alle previsioni del P.R.G.

Previsioni del Piano per il Parco

Articolazione del territorio

- Zona di riserva integrale (A)
- Zona di riserva orientata (B1)
- Zona di riserva orientata (B2)
- Zona di protezione (C)
- Zona di promozione (D)
- Aree contigue centri edificati interclusi (CEI)
- Aree contigue di cava (ZCC)
- Aree contigue (AC)

Aree soggette a specifiche determinazioni

- Aree di interesse storico-culturale da recuperare
- Aree di riqualificazione insediativa
- Aree di reintegrazione paesistica (ARPA1)
- Aree di reintegrazione paesistica (ARPA2)
- Aree con attività estrattive soggette a piano di comparto

Fruizione sociale - Rete della fruizione

- Anello ferroviario "Treno nei parchi"
- Anello pedemontano
- Strada del Parco ed attraversamenti veicolari
- Viabilità di accesso al Parco
- Viabilità locale
- Viabilità locale a traffico controllato
- "Camminapuane" e percorso della dorsale
- Principali percorsi escursionistici
- Percorsi didattici

Fruizione sociale - Nodi della fruizione

- Porte del Parco
- Soglie del Parco
- Avamposti del Parco

- Parcheggi di attestamento
- Nodi di accesso escursionistico
- Centri per attività didattica e museale
- Aree attrezzate per la fruizione di risorse particolari
- Rifugi ed attività ricettive in quota
- Nuclei con servizi di supporto al sistema fruitivo

Programmi di valorizzazione in rete

- Reti ecologiche e riqualificazione ambientale (a1)
- Accessibilità e trasporti (a2)
- Fruizione e turismo (a3)

Programmi di valorizzazione territoriale

- Apuane meridionali. Panie, Prana e Matanna (b1)
- Il sistema dei paesaggi di cava. Forno e Resceto (b2)
- Apuane settentrionali. Sagro, Vinca, Orto di Donna e valle dell'Edron (b3)

Progetti integrati locali

- Castelnuovo Garfagnana (c1)
- Tre Fiumi (c2)
- Arni - Arnetola (c3)
- Piastramarina (c4)

Unità territoriali

- 1. Monte Prana, Monte Pigione
- 2. Alta Versilia
- 3. Alta valle della Turrte di Gallicano
- 4. Panie, Monte Sumbra
- 5. Monte Altissimo, Arni
- 6. Alte Valli del Fiume Edron
- 7. Monte Pisanino
- 8. Alte Valli del Fiume Frigido
- 9. Monte Sagro

PRINCIPALE FONTE DI FINANZIAMENTO

DOCUP. 2000 - 2006

Quadro economico di massima

Voci di spesa	Ammontare
opere per parcheggio (Lire)	100.000.000
opere complementari e funzionali (Lire)	100.000.000
	0
	0
	0
TOTALE	200.000.000

Quadro finanziario complessivo

Soggetto erogante	Ammontare
U.E. - Regione Toscana	165.000.000
Parco Alpi Apuane	17.500.000
Comune di Vagli Sotto	17.500.000
	0
TOTALE	200.000.000



Titolo dell'intervento

recupero edificio e realizzazione di un centro servizi turistici

Comune: Località:

Soggetto capofila/ Titolare finanziamento/ Stazione appaltante
 Amministrazione comunale

altri Sogg. coinvolti: Provincia Agenzia Regionale
 Comune Associazione ambientalista
 Comunità Montana

TIPOLOGIA D'INTERVENTO
 Nuovo Completamento con nuovo lotto funzionale Completamento di lotto non funzionale

SCHEMA FINANZIARIO RIASSUNTIVO

Fonte dei finanziamenti	Ammontare
Reg. 1260/99 Ob. 2 (Lire)	206.250.000
Ente Parco + Comune (Lire)	43.750.000

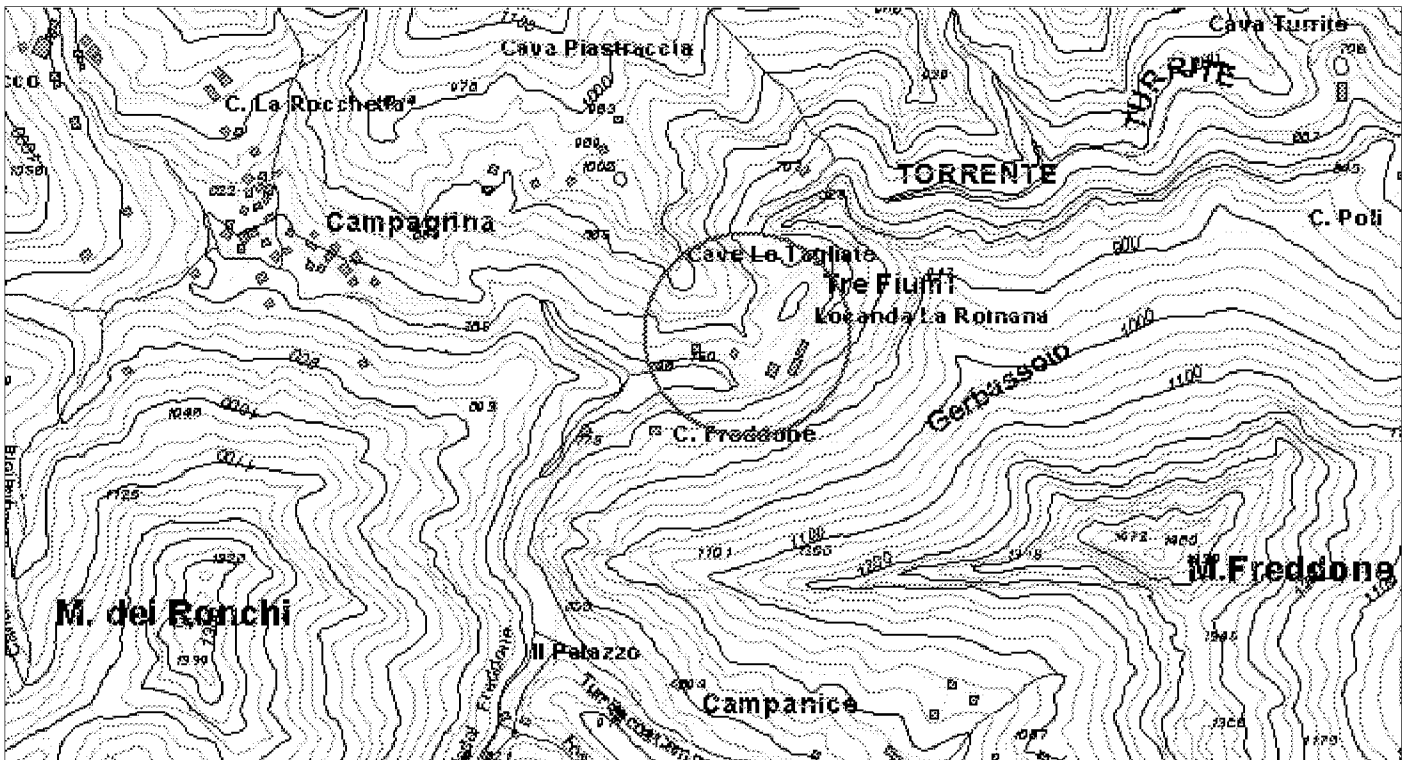
Definizione del progetto
 Nessun progetto
 Studio di fattibilità
 Progetto preliminare
 Progetto definitivo
 Progetto esecutivo

Stato di definizione dell'intervento
 In corso di approvazione
 Approvato
 Finanziato
 In corso di attuazione

Tipologia intervento - N° e titolo

<input checked="" type="checkbox"/> 1	Strutture ed infrastrutture di servizio ed innovative	<input type="checkbox"/> 4	Siti di cava, ravaneti e discariche
<input type="checkbox"/> 2	Interventi paesistici, risanamento, recupero ambientale e riqualificazione	<input type="checkbox"/> 5	Paesaggi storici ed interventi di recupero degli insediamenti antichi
<input type="checkbox"/> 3	Gestione acque ed opere idrauliche	<input type="checkbox"/> 6	Percorsi ed itinerari attrezzati per fruizione turistica

identificazione cartografica e/o eventuale fotografia



ELEMENTI DELLA TIPOLOGIA D'INTERVENTO

n° 1

- Realizzazione e miglioramento strade rurali
- Lavori di realizzazione o completamento delle opere di urbanizzazione primaria ed indotta
- Realizzazione di strutture complementari alle attività turistiche
- Realizzazione di strutture funzionali alla fruibilità dell'area
- Adeguamento segnaletica turistica in genere
- Adeguamento di immobili da adibire a sedi museali
- Adeguamento immobili da adibire a strutture ricettive
- Adeguamento immobili da adibire a strutture funzionali al Parco
- Realizzazione di segnaletica stradale
- Acquisto e ristrutturazione edifici
- Energia da fonti rinnovabili
- Gestione rifiuti ed acque reflue
- Innovazione tecnologica

n° 2

- Recupero aree di pregio
- Interventi sulle foreste degradate
- Ricostituzione foreste distrutte da incendi od altro evento calamitoso
- Assetto idrogeologico
- Interventi sul paesaggio agricolo-forestale
- Valorizzazione geositi

n° 3

- Realizzazione , potenziamento e miglioramento acquedotti rurali
- Regimazione delle acque superficiali
- Manutenzione straordinaria opere idrauliche nei corsi d'acqua
- Interventi per valorizzazione e gestione acque oligominerali

n° 4

- Bonifica e recupero ambientale fronti di escavazione
- Bonifica e recupero ambientale dei ravaneti
- Opere di infrastrutturazione e servizi connessi
- Recupero sito di cava con finalità fruibili, didattiche, documentarie, Storiche
- Attività connesse alla attività estrattiva

n° 5

- Recupero singoli manufatti
- Allestimento parchi minerario-archeologici
- Restauro di immobili di valore storico - culturale
- Recupero tessuti e insediamenti storici concentrati
- Recupero tessuti e insediamenti storici sparsi

n° 6

- Adeguamento, ampliamento e realizzazione itinerari attrezzati per turismo naturalistico, trekking a piedi in bicicletta, a cavallo
- Realizzazione di segnaletica idonea per percorsi escursionistici
- Ripristino sentieristica già esistente

DESCRIZIONE DELL'INTERVENTO

Si tratta di recuperare e riutilizzare un vecchio edificio, un tempo in uso come officina ed uffici della Soc. Henraux ed a servizio delle attività estrattive presenti in loco, per farne un punto di informazione ed orientamento dei visitatori del Parco. Risulta collocato in una posizione strategica: posto in un luogo che è al centro del Parco delle Apuane. Il progetto prevede opere edili di consolidamento e restauro dei volumi esistenti; nel corpo principale verrà ricavata una ricezione visitatori dotata di servizio igienico; al piano superiore verranno realizzati due spazi ad uso ufficio collegati a terra da una scala interna. I rimanenti spazi al piano terra saranno ultimati come zone di esposizione ed illustrazione di itinerari del Parco. Gli interventi prevedono anche articolate opere di sistemazione esterna; nell'area esterna saranno ricavati spazi multifunzione atti ad accogliere una esposizione di marmi, un parcheggio per i visitatori, uno spazio didattico all'aperto.

Proprietà del bene

- Di proprietà del soggetto proponente
- Non di proprietà del soggetto proponente ma di altro Ente Pubblico
- Di altra proprietà (singolo privato)
- Di altra proprietà (associazioni, enti, circoli, ecc.)

Fattibilità urbanistica del progetto

- Adeguato alle previsioni del Piano per il Parco
- Non adeguato alle previsioni del Piano per il Parco
- Adeguato alle previsioni del P.R.G.
- Non adeguato alle previsioni del P.R.G.

Previsioni del Piano per il Parco

Articolazione del territorio

- Zona di riserva integrale (A)
- Zona di riserva orientata (B1)
- Zona di riserva orientata (B2)
- Zona di protezione (C)
- Zona di promozione (D)
- Aree contigue centri edificati interclusi (CEI)
- Aree contigue di cava (ZCC)
- Aree contigue (AC)

Aree soggette a specifiche determinazioni

- Aree di interesse storico-culturale da recuperare
- Aree di riqualificazione insediativa
- Aree di reintegrazione paesistica (ARPA1)
- Aree di reintegrazione paesistica (ARPA2)
- Aree con attività estrattive soggette a piano di comparto

Fruizione sociale - Rete della fruizione

- Anello ferroviario "Treno nei parchi"
- Anello pedemontano
- Strada del Parco ed attraversamenti veicolari
- Viabilità di accesso al Parco
- Viabilità locale
- Viabilità locale a traffico controllato
- "Camminapuane" e percorso della dorsale
- Principali percorsi escursionistici
- Percorsi didattici

Fruizione sociale - Nodi della fruizione

- Porte del Parco
- Soglie del Parco
- Avamposti del Parco

- Parcheggi di attestamento
- Nodi di accesso escursionistico
- Centri per attività didattica e museale
- Aree attrezzate per la fruizione di risorse particolari
- Rifugi ed attività ricettive in quota
- Nuclei con servizi di supporto al sistema fruitivo

Programmi di valorizzazione in rete

- Reti ecologiche e riqualificazione ambientale (a1)
- Accessibilità e trasporti (a2)
- Fruizione e turismo (a3)

Programmi di valorizzazione territoriale

- Apuane meridionali. Panie, Prana e Matanna (b1)
- Il sistema dei paesaggi di cava. Forno e Resceto (b2)
- Apuane settentrionali. Sagro, Vinca, Orto di Donna e valle dell'Edron (b3)

Progetti integrati locali

- Castelnuovo Garfagnana (c1)
- Tre Fiumi (c2)
- Arni - Arnetola (c3)
- Piastramarina (c4)

Unità territoriali

- 1. Monte Prana, Monte Pigione
- 2. Alta Versilia
- 3. Alta valle della Turrte di Gallicano
- 4. Panie, Monte Sumbra
- 5. Monte Altissimo, Arni
- 6. Alte Valli del Fiume Edron
- 7. Monte Pisanino
- 8. Alte Valli del Fiume Frigido
- 9. Monte Sagro

PRINCIPALE FONTE DI FINANZIAMENTO

DOCUP. 2000 - 2006

Quadro economico di massima

Voci di spesa	Ammontare
Recupero dell'edificio (Lire)	170.000.000
Sistemazioni esterne (Lire)	80.000.000
	0
	0
	0
TOTALE	250.000.000

Quadro finanziario complessivo

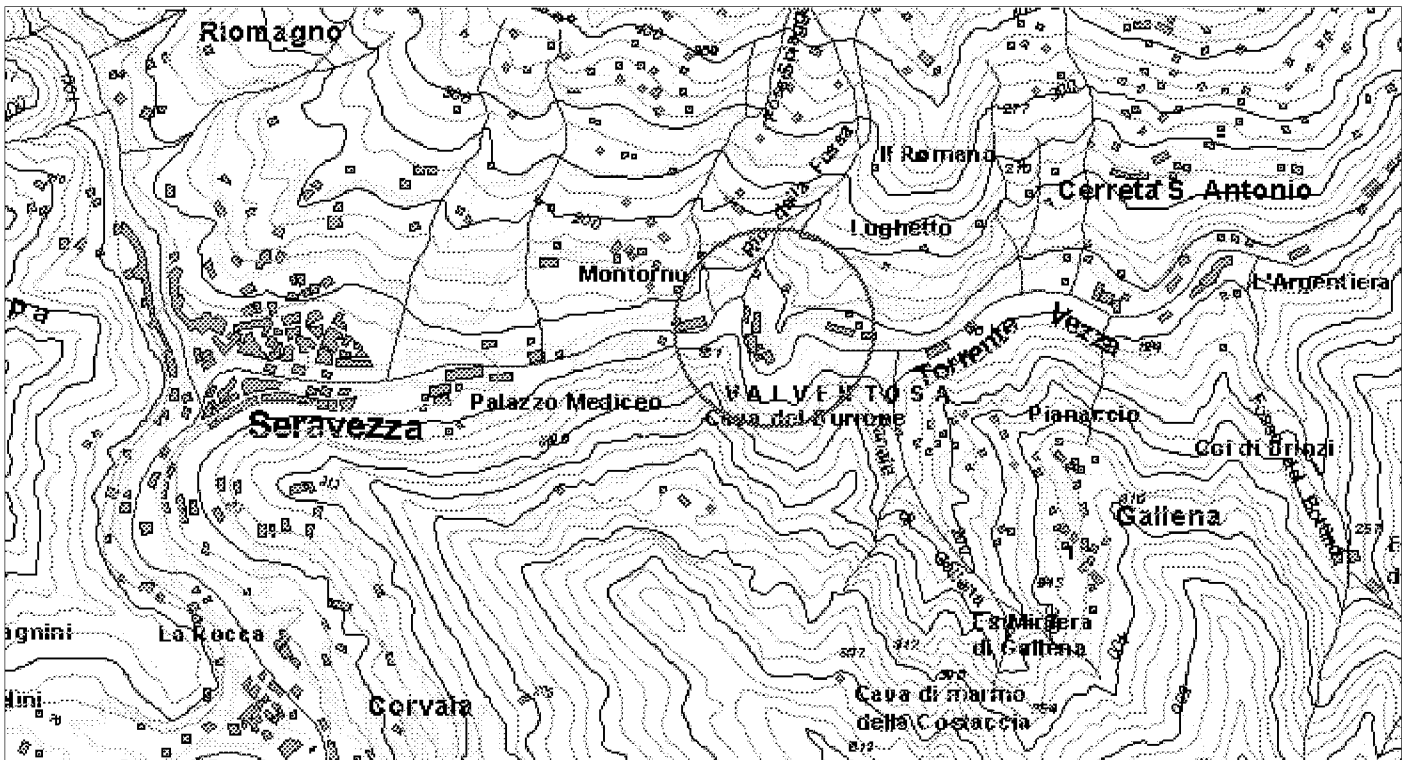
Soggetto erogante	Ammontare
U.E. - Regione Toscana	206.250.000
Parco Alpi Apuane	21.875.000
Comune Stazzema + C.M. Alta Versilia	21.875.000
	0
TOTALE	250.000.000



Titolo dell'intervento		
recupero complesso architettonico storico costituito da Oratorio		
Comune	Località	
Seravezza	Valventosa	
Soggetto capofila/ Titolare finanziamento/ Stazione appaltante Comunità Montana Alta Versilia		
altri Sogg. coinvolti		
<input type="checkbox"/> Provincia	<input type="checkbox"/> Agenzia Regionale	
<input checked="" type="checkbox"/> Comune	<input type="checkbox"/> Associazione ambientalista	
<input type="checkbox"/> Comunità Montana		
TIPOLOGIA D'INTERVENTO		
<input checked="" type="checkbox"/> Nuovo	<input type="checkbox"/> Completamento con nuovo lotto funzionale	<input type="checkbox"/> Completamento di lotto non funzionale
SCHEMA FINANZIARIO RIASSUNTIVO		
Fonte dei finanziamenti		Ammontare
Reg. 1260/99 Ob. 2 (Lire)		256.575.000
Ente Parco + Comunità Montana (Lire)		54.425.000
Definizione del progetto		
<input type="checkbox"/> Nessun progetto		
<input type="checkbox"/> Studio di fattibilità		
<input checked="" type="checkbox"/> Progetto preliminare		
<input type="checkbox"/> Progetto definitivo		
<input type="checkbox"/> Progetto esecutivo		
Stato di definizione dell'intervento		
<input type="checkbox"/> In corso di approvazione		
<input checked="" type="checkbox"/> Approvato		
<input type="checkbox"/> Finanziato		
<input type="checkbox"/> In corso di attuazione		

Tipologia intervento - N° e titolo			
<input checked="" type="checkbox"/> 1	Strutture ed infrastrutture di servizio ed innovative	<input type="checkbox"/> 4	Siti di cava, ravaneti e discariche
<input type="checkbox"/> 2	Interventi paesistici, risanamento, recupero ambientale e riqualificazione	<input checked="" type="checkbox"/> 5	Paesaggi storici ed interventi di recupero degli insediamenti antichi
<input type="checkbox"/> 3	Gestione acque ed opere idrauliche	<input type="checkbox"/> 6	Percorsi ed itinerari attrezzati per fruizione turistica

identificazione cartografica e/o eventuale fotografia



ELEMENTI DELLA TIPOLOGIA D'INTERVENTO

n° 1

- Realizzazione e miglioramento strade rurali
- Lavori di realizzazione o completamento delle opere di urbanizzazione primaria ed indotta
- Realizzazione di strutture complementari alle attività turistiche
- Realizzazione di strutture funzionali alla fruibilità dell'area
- Adeguamento segnaletica turistica in genere
- Adeguamento di immobili da adibire a sedi museali
- Adeguamento immobili da adibire a strutture ricettive
- Adeguamento immobili da adibire a strutture funzionali al Parco
- Realizzazione di segnaletica stradale
- Acquisto e ristrutturazione edifici
- Energia da fonti rinnovabili
- Gestione rifiuti ed acque reflue
- Innovazione tecnologica

n° 2

- Recupero aree di pregio
- Interventi sulle foreste degradate
- Ricostituzione foreste distrutte da incendi od altro evento calamitoso
- Assetto idrogeologico
- Interventi sul paesaggio agricolo-forestale
- Valorizzazione geositi

n° 3

- Realizzazione , potenziamento e miglioramento acquedotti rurali
- Regimazione delle acque superficiali
- Manutenzione straordinaria opere idrauliche nei corsi d'acqua
- Interventi per valorizzazione e gestione acque oligominerali

n° 4

- Bonifica e recupero ambientale fronti di escavazione
- Bonifica e recupero ambientale dei ravaneti
- Opere di infrastrutturazione e servizi connessi
- Recupero sito di cava con finalità fruibili, didattiche, documentarie, Storiche
- Attività connesse alla attività estrattiva

n° 5

- Recupero singoli manufatti
- Allestimento parchi minerario-archeologici
- Restauro di immobili di valore storico - culturale
- Recupero tessuti e insediamenti storici concentrati
- Recupero tessuti e insediamenti storici sparsi

n° 6

- Adeguamento, ampliamento e realizzazione itinerari attrezzati per turismo naturalistico, trekking a piedi in bicicletta, a cavallo
- Realizzazione di segnaletica idonea per percorsi escursionistici
- Ripristino sentieristica già esistente

DESCRIZIONE DELL'INTERVENTO

L'intervento è teso al restauro dell'antico oratorio di S. Jacopo ed al ripristino dell'area circostante al fine di realizzare un "Centro di documentazione territoriale» specificatamente dedicato all'illustrazione storico-turistica delle principali presenze monumentali della cultura della civiltà cristiana all'interno del Parco delle Apuane.

Proprietà del bene

- Di proprietà del soggetto proponente
- Non di proprietà del soggetto proponente ma di altro Ente Pubblico
- Di altra proprietà (singolo privato)
- Di altra proprietà (associazioni, enti, circoli, ecc.)

Fattibilità urbanistica del progetto

- Adeguato alle previsioni del Piano per il Parco
- Non adeguato alle previsioni del Piano per il Parco
- Adeguato alle previsioni del P.R.G.
- Non adeguato alle previsioni del P.R.G.

Previsioni del Piano per il Parco

Articolazione del territorio

- Zona di riserva integrale (A)
- Zona di riserva orientata (B1)
- Zona di riserva orientata (B2)
- Zona di protezione (C)
- Zona di promozione (D)
- Aree contigue centri edificati interclusi (CEI)
- Aree contigue di cava (ZCC)
- Aree contigue (AC)

Aree soggette a specifiche determinazioni

- Aree di interesse storico-culturale da recuperare
- Aree di riqualificazione insediativa
- Aree di reintegrazione paesistica (ARPA1)
- Aree di reintegrazione paesistica (ARPA2)
- Aree con attività estrattive soggette a piano di comparto

Fruizione sociale - Rete della fruizione

- Anello ferroviario "Treno nei parchi"
- Anello pedemontano
- Strada del Parco ed attraversamenti veicolari
- Viabilità di accesso al Parco
- Viabilità locale
- Viabilità locale a traffico controllato
- "Camminapuane" e percorso della dorsale
- Principali percorsi escursionistici
- Percorsi didattici

Fruizione sociale - Nodi della fruizione

- Porte del Parco
- Soglie del Parco
- Avamposti del Parco

- Parcheggi di attestamento
- Nodi di accesso escursionistico
- Centri per attività didattica e museale
- Aree attrezzate per la fruizione di risorse particolari
- Rifugi ed attività ricettive in quota
- Nuclei con servizi di supporto al sistema fruitivo

Programmi di valorizzazione in rete

- Reti ecologiche e riqualificazione ambientale (a1)
- Accessibilità e trasporti (a2)
- Fruizione e turismo (a3)

Programmi di valorizzazione territoriale

- Apuane meridionali. Panie, Prana e Matanna (b1)
- Il sistema dei paesaggi di cava. Forno e Resceto (b2)
- Apuane settentrionali. Sagro, Vinca, Orto di Donna e valle dell'Edron (b3)

Progetti integrati locali

- Castelnuovo Garfagnana (c1)
- Tre Fiumi (c2)
- Arni - Arnetola (c3)
- Piastramarina (c4)

Unità territoriali

- 1. Monte Prana, Monte Pigione
- 2. Alta Versilia
- 3. Alta valle della Turrte di Gallicano
- 4. Panie, Monte Sumbra
- 5. Monte Altissimo, Arni
- 6. Alte Valli del Fiume Edron
- 7. Monte Pisanino
- 8. Alte Valli del Fiume Frigido
- 9. Monte Sagro

PRINCIPALE FONTE DI FINANZIAMENTO

DOCUP. 2000 - 2006

Quadro economico di massima

Voci di spesa	Ammontare
Restauro Oratorio (Lire)	271.000.000
Ripristino area circostante (Lire)	40.000.000
	0
	0
	0
TOTALE	311.000.000

Quadro finanziario complessivo

Soggetto erogante	Ammontare
U.E. - Regione Toscana	256.575.000
Parco Alpi Apuane	27.212.500
Comunità Montana Alta Versilia	27.212.500
	0
TOTALE	311.000.000



Titolo dell'intervento

recupero ambientale cave dismessa area Retrocorchia

Comune Stazzema **Località** Monte Corchia

Soggetto capofila/ Titolare finanziamento/ Stazione appaltante
Ente Parco delle Alpi Apuane

altri Sogg. coinvolti Provincia Agenzia Regionale
 Comune Associazione ambientalista
 Comunità Montana

TIPOLOGIA D'INTERVENTO
 Nuovo Completamento con nuovo lotto funzionale Completamento di lotto non funzionale

SCHEMA FINANZIARIO RIASSUNTIVO

Fonte dei finanziamenti	Ammontare
Fondi bilancio Regione Toscana (Lire)	371.000.000
fondi di bilancio Ente Parco (Lire)	159.000.000

Definizione del progetto

Nessun progetto
 Studio di fattibilità
 Progetto preliminare
 Progetto definitivo
 Progetto esecutivo

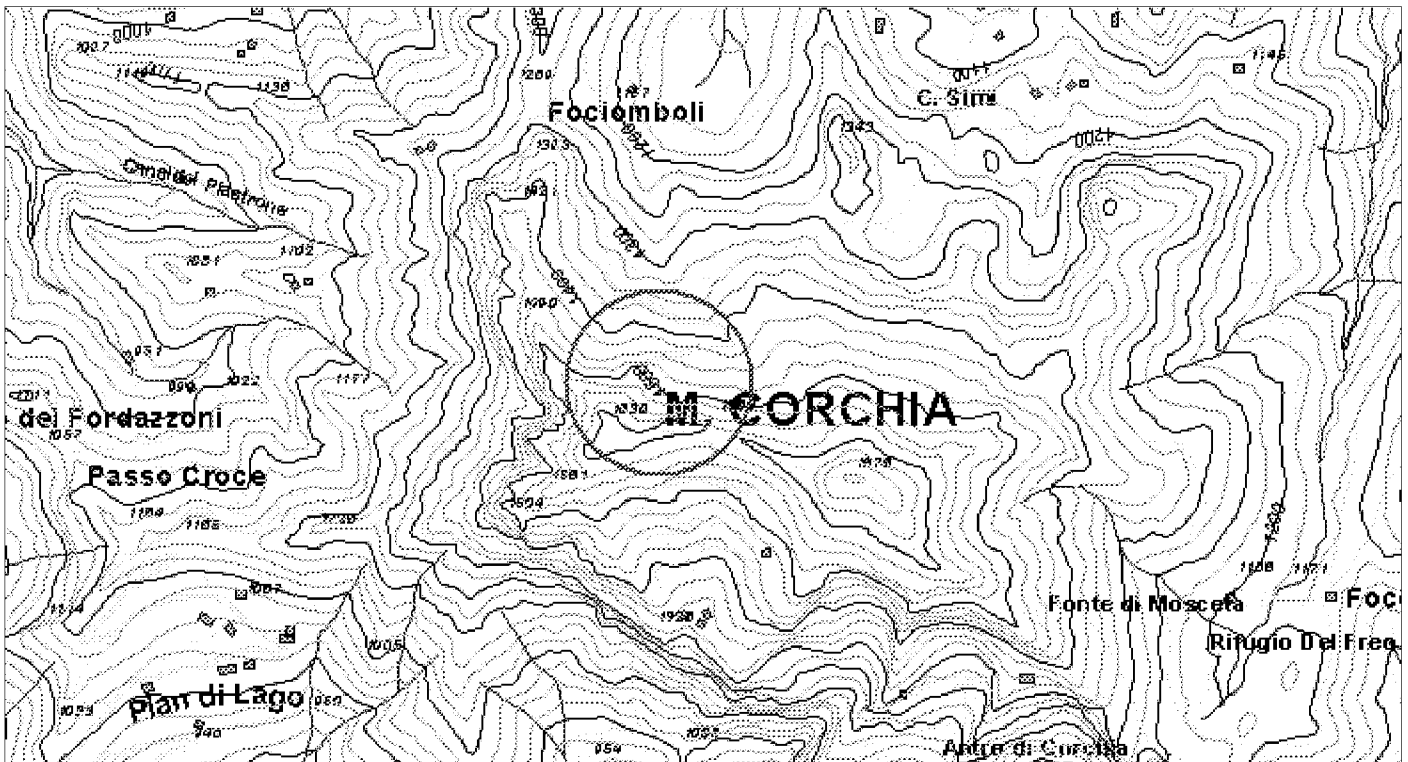
Stato di definizione dell'intervento

In corso di approvazione
 Approvato
 Finanziato
 In corso di attuazione

Tipologia intervento - N° e titolo

<input type="checkbox"/> 1	Strutture ed infrastrutture di servizio ed innovative	<input checked="" type="checkbox"/> 4	Siti di cava, ravaneti e discariche
<input checked="" type="checkbox"/> 2	Interventi paesistici, risanamento, recupero ambientale e riqualificazione	<input type="checkbox"/> 5	Paesaggi storici ed interventi di recupero degli insediamenti antichi
<input type="checkbox"/> 3	Gestione acque ed opere idrauliche	<input type="checkbox"/> 6	Percorsi ed itinerari attrezzati per fruizione turistica

identificazione cartografica e/o eventuale fotografia



ELEMENTI DELLA TIPOLOGIA D'INTERVENTO

n° 1

- Realizzazione e miglioramento strade rurali
- Lavori di realizzazione o completamento delle opere di urbanizzazione primaria ed indotta
- Realizzazione di strutture complementari alle attività turistiche
- Realizzazione di strutture funzionali alla fruibilità dell'area
- Adeguamento segnaletica turistica in genere
- Adeguamento di immobili da adibire a sedi museali
- Adeguamento immobili da adibire a strutture ricettive
- Adeguamento immobili da adibire a strutture funzionali al Parco
- Realizzazione di segnaletica stradale
- Acquisto e ristrutturazione edifici
- Energia da fonti rinnovabili
- Gestione rifiuti ed acque reflue
- Innovazione tecnologica

n° 2

- Recupero aree di pregio
- Interventi sulle foreste degradate
- Ricostituzione foreste distrutte da incendi od altro evento calamitoso
- Assetto idrogeologico
- Interventi sul paesaggio agricolo-forestale
- Valorizzazione geositi

n° 3

- Realizzazione , potenziamento e miglioramento acquedotti rurali
- Regimazione delle acque superficiali
- Manutenzione straordinaria opere idrauliche nei corsi d'acqua
- Interventi per valorizzazione e gestione acque oligominerali

n° 4

- Bonifica e recupero ambientale fronti di escavazione
- Bonifica e recupero ambientale dei ravaneti
- Opere di infrastrutturazione e servizi connessi
- Recupero sito di cava con finalità fruibili, didattiche, documentarie, Storiche
- Attività connesse alla attività estrattiva

n° 5

- Recupero singoli manufatti
- Allestimento parchi minerario-archeologici
- Restauro di immobili di valore storico - culturale
- Recupero tessuti e insediamenti storici concentrati
- Recupero tessuti e insediamenti storici sparsi

n° 6

- Adeguamento, ampliamento e realizzazione itinerari attrezzati per turismo naturalistico, trekking a piedi in bicicletta, a cavallo
- Realizzazione di segnaletica idonea per percorsi escursionistici
- Ripristino sentieristica già esistente

DESCRIZIONE DELL'INTERVENTO

Si tratta di realizzare una serie di interventi che consentano alla natura di riassorbire l'alterazione prodotta dall'attività estrattiva, ormai cessata, nell'area del Retrocorchia.

Tali interventi saranno differenziati in relazione alle tre zone principali in cui è stata suddivisa l'area di intervento:

a) zona di produzione e strade di arroccamento;

b) zona di discarica;

c) zona di viabilità di accesso al sito.

Essenzialmente gli interventi consistono nella rimozione di tutte le attrezzature metalliche, nella riduzione a piccola pezzatura dei blocchi presenti, nella movimentazione del materiale calcareo presente in modo da ricreare situazioni di versante stabile prossime ai profili naturali, nella stesura di materiale organico finalizzate a favorire la ricrescita della vegetazione autoctona, nella pacciamatura di scarpatee nella conseguente nell'idrosemina di essenze erbacee, nella piantagione di essenze arboree e nella sistemazione di porzioni delle scarpate attraverso opere di consolidamento naturale quali viminate.

Proprietà del bene

- Di proprietà del soggetto proponente
- Non di proprietà del soggetto proponente ma di altro Ente Pubbico
- Di altra proprietà (singolo privato)
- Di altra proprietà (associazioni, enti, circoli, ecc.)

Fattibilità urbanistica del progetto

- Adeguato alle previsioni del Piano per il Parco
- Non adeguato alle previsioni del Piano per il Parco
- Adeguato alle previsioni del P.R.G.
- Non adeguato alle previsioni del P.R.G.

Previsioni del Piano per il Parco

Articolazione del territorio

- Zona di riserva integrale (A)
- Zona di riserva orientata (B1)
- Zona di riserva orientata (B2)
- Zona di protezione (C)
- Zona di promozione (D)
- Aree contigue centri edificati interclusi (CEI)
- Aree contigue di cava (ZCC)
- Aree contigue (AC)

Aree soggette a specifiche determinazioni

- Aree di interesse storico-culturale da recuperare
- Aree di riqualificazione insediativa
- Aree di reintegrazione paesistica (ARPA1)
- Aree di reintegrazione paesistica (ARPA2)
- Aree con attività estrattive soggette a piano di comparto

Fruizione sociale - Rete della fruizione

- Anello ferroviario "Treno nei parchi"
- Anello pedemontano
- Strada del Parco ed attraversamenti veicolari
- Viabilità di accesso al Parco
- Viabilità locale
- Viabilità locale a traffico controllato
- "Camminapuane" e percorso della dorsale
- Principali percorsi escursionistici
- Percorsi didattici

Fruizione sociale - Nodi della fruizione

- Porte del Parco
- Soglie del Parco
- Avamposti del Parco

- Parcheggi di attestamento
- Nodi di accesso escursionistico
- Centri per attività didattica e museale
- Aree attrezzate per la fruizione di risorse particolari
- Rifugi ed attività ricettive in quota
- Nuclei con servizi di supporto al sistema fruitivo

Programmi di valorizzazione in rete

- Reti ecologiche e riqualificazione ambientale (a1)
- Accessibilità e trasporti (a2)
- Fruizione e turismo (a3)

Programmi di valorizzazione territoriale

- Apuane meridionali. Panie, Prana e Matanna (b1)
- Il sistema dei paesaggi di cava. Forno e Resceto (b2)
- Apuane settentrionali. Sagro, Vinca, Orto di Donna e valle dell'Edron (b3)

Progetti integrati locali

- Castelnuovo Garfagnana (c1)
- Tre Fiumi (c2)
- Arni - Arnetola (c3)
- Piastramarina (c4)

Unità territoriali

- 1. Monte Prana, Monte Pigione
- 2. Alta Versilia
- 3. Alta valle della Turrte di Gallicano
- 4. Panie, Monte Sumbra
- 5. Monte Altissimo, Arni
- 6. Alte Valli del Fiume Edron
- 7. Monte Pisanino
- 8. Alte Valli del Fiume Frigido
- 9. Monte Sagro

PRINCIPALE FONTE DI FINANZIAMENTO

Fondi bilancio Regione Toscana

Quadro economico di massima

Voci di spesa	Ammontare
Interventi ex siti di cava (Lire)	200.000.000
Interventi ex ravaneti (Lire)	220.000.000
Interventi su viabilità di accesso (Lire)	110.000.000
	0
	0
TOTALE	530.000.000

Quadro finanziario complessivo

Soggetto erogante	Ammontare
U.E. - Regione Toscana	371.000.000
Parco Alpi Apuane	159.000.000
	0
	0
TOTALE	530.000.000



Titolo dell'intervento

allestimento e riuso di complesso storico fortificato

Comune Castelnuovo Garfagnana **Località** Fortezza Montalfonso

Soggetto capofila/ Titolare finanziamento/ Stazione appaltante
Ente Parco Regionale Alpi Apuane

altri Sogg. coinvolti: Provincia Agenzia Regionale
 Comune Associazione ambientalista
 Comunità Montana

TIPOLOGIA D'INTERVENTO
 Nuovo Completamento con nuovo lotto funzionale Completamento di lotto non funzionale

SCHEMA FINANZIARIO RIASSUNTIVO

Fonte dei finanziamenti	Ammontare
Fondi Strutturali 2000-2006 Ob.2 - 2ª fase (L.)	96.000.000
fondi bilancio Prov. Lucca (Lire)	64.000.000

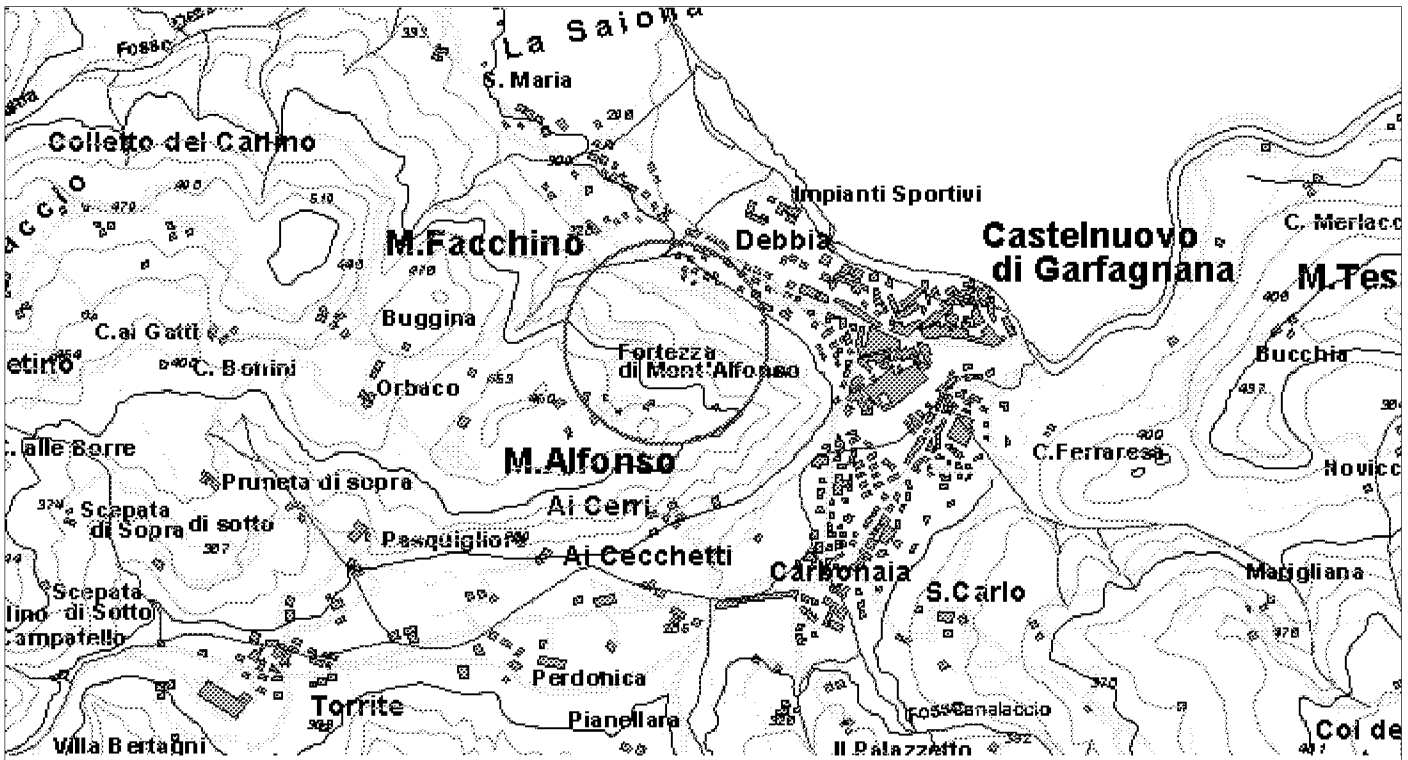
Definizione del progetto
 Nessun progetto
 Studio di fattibilità
 Progetto preliminare
 Progetto definitivo
 Progetto esecutivo

Stato di definizione dell'intervento
 In corso di approvazione
 Approvato
 Finanziato
 In corso di attuazione

Tipologia intervento - N° e titolo

<input checked="" type="checkbox"/> 1	Strutture ed infrastrutture di servizio ed innovative	<input type="checkbox"/> 4	Siti di cava, ravaneti e discariche
<input type="checkbox"/> 2	Interventi paesistici, risanamento, recupero ambientale e riqualificazione	<input checked="" type="checkbox"/> 5	Paesaggi storici ed interventi di recupero degli insediamenti antichi
<input type="checkbox"/> 3	Gestione acque ed opere idrauliche	<input type="checkbox"/> 6	Percorsi ed itinerari attrezzati per fruizione turistica

identificazione cartografica e/o eventuale fotografia



ELEMENTI DELLA TIPOLOGIA D'INTERVENTO

n° 1

- Realizzazione e miglioramento strade rurali
- Lavori di realizzazione o completamento delle opere di urbanizzazione primaria ed indotta
- Realizzazione di strutture complementari alle attività turistiche
- Realizzazione di strutture funzionali alla fruibilità dell'area
- Adeguamento segnaletica turistica in genere
- Adeguamento di immobili da adibire a sedi museali
- Adeguamento immobili da adibire a strutture ricettive
- Adeguamento immobili da adibire a strutture funzionali al Parco
- Realizzazione di segnaletica stradale
- Acquisto e ristrutturazione edifici
- Energia da fonti rinnovabili
- Gestione rifiuti ed acque reflue
- Innovazione tecnologica

n° 2

- Recupero aree di pregio
- Interventi sulle foreste degradate
- Ricostituzione foreste distrutte da incendi od altro evento calamitoso
- Assetto idrogeologico
- Interventi sul paesaggio agricolo-forestale
- Valorizzazione geositi

n° 3

- Realizzazione , potenziamento e miglioramento acquedotti rurali
- Regimazione delle acque superficiali
- Manutenzione straordinaria opere idrauliche nei corsi d'acqua
- Interventi per valorizzazione e gestione acque oligominerali

n° 4

- Bonifica e recupero ambientale fronti di escavazione
- Bonifica e recupero ambientale dei ravaneti
- Opere di infrastrutturazione e servizi connessi
- Recupero sito di cava con finalità fruibili, didattiche, documentarie, Storiche
- Attività connesse alla attività estrattiva

n° 5

- Recupero singoli manufatti
- Allestimento parchi minerario-archeologici
- Restauro di immobili di valore storico - culturale
- Recupero tessuti e insediamenti storici concentrati
- Recupero tessuti e insediamenti storici sparsi

n° 6

- Adeguamento, ampliamento e realizzazione itinerari attrezzati per turismo naturalistico, trekking a piedi in bicicletta, a cavallo
- Realizzazione di segnaletica idonea per percorsi escursionistici
- Ripristino sentieristica già esistente

DESCRIZIONE DELL'INTERVENTO

A seguito dell'attuazione delle opere edilizie di restauro e delle opere di adeguamento degli impianti tecnici e funzionali che hanno interessato la parte nord del complesso storico della Fortezza, vengono previste opere di completamento della struttura finalizzate a rendere la stessa funzionante ed agibile. Le opere nello specifico comprendono l'acquisto degli arredi, il loro allestimento con le relative opere complementari di finitura, funzionali all'avvio ed allo svolgimento delle previste attività di esposizione e vendita delle produzioni tipiche locali, con particolare riferimento a quelle biologiche e/o certificate dal Parco.

L'intervento si rende possibile anche attraverso specifico accordo di programma stipulato con l'Amministrazione provinciale di Lucca e con l'Amministrazione comunale di Castelnuovo Garfagnana.

Proprietà del bene

- Di proprietà del soggetto proponente
- Non di proprietà del soggetto proponente ma di altro Ente Pubblico
- Di altra proprietà (singolo privato)
- Di altra proprietà (associazioni, enti, circoli, ecc.)

Fattibilità urbanistica del progetto

- Adeguato alle previsioni del Piano per il Parco
- Non adeguato alle previsioni del Piano per il Parco
- Adeguato alle previsioni del P.R.G.
- Non adeguato alle previsioni del P.R.G.

Previsioni del Piano per il Parco

Articolazione del territorio

- Zona di riserva integrale (A)
- Zona di riserva orientata (B1)
- Zona di riserva orientata (B2)
- Zona di protezione (C)
- Zona di promozione (D)
- Aree contigue centri edificati interclusi (CEI)
- Aree contigue di cava (ZCC)
- Aree contigue (AC)

Aree soggette a specifiche determinazioni

- Aree di interesse storico-culturale da recuperare
- Aree di riqualificazione insediativa
- Aree di reintegrazione paesistica (ARPA1)
- Aree di reintegrazione paesistica (ARPA2)
- Aree con attività estrattive soggette a piano di comparto

Fruizione sociale - Rete della fruizione

- Anello ferroviario "Treno nei parchi"
- Anello pedemontano
- Strada del Parco ed attraversamenti veicolari
- Viabilità di accesso al Parco
- Viabilità locale
- Viabilità locale a traffico controllato
- "Camminapuane" e percorso della dorsale
- Principali percorsi escursionistici
- Percorsi didattici

Fruizione sociale - Nodi della fruizione

- Porte del Parco
- Soglie del Parco
- Avamposti del Parco

- Parcheggi di attestamento
- Nodi di accesso escursionistico
- Centri per attività didattica e museale
- Aree attrezzate per la fruizione di risorse particolari
- Rifugi ed attività ricettive in quota
- Nuclei con servizi di supporto al sistema fruitivo

Programmi di valorizzazione in rete

- Reti ecologiche e riqualificazione ambientale (a1)
- Accessibilità e trasporti (a2)
- Fruizione e turismo (a3)

Programmi di valorizzazione territoriale

- Apuane meridionali. Panie, Prana e Matanna (b1)
- Il sistema dei paesaggi di cava. Forno e Resceto (b2)
- Apuane settentrionali. Sagro, Vinca, Orto di Donna e valle dell'Edron (b3)

Progetti integrati locali

- Castelnuovo Garfagnana (c1)
- Tre Fiumi (c2)
- Arni - Arnetola (c3)
- Piastramarina (c4)

Unità territoriali

- 1. Monte Prana, Monte Pigione
- 2. Alta Versilia
- 3. Alta valle della Turrice di Gallicano
- 4. Panie, Monte Sumbra
- 5. Monte Altissimo, Arni
- 6. Alte Valli del Fiume Edron
- 7. Monte Pisanino
- 8. Alte Valli del Fiume Frigido
- 9. Monte Sagro

PRINCIPALE FONTE DI FINANZIAMENTO

Regione Toscana - Fondi Strutturali 2000-2006 Ob. 2 - 2^a Fase

Quadro economico di massima

Voci di spesa	Ammontare
opere e forniture (Euro)	106.494.850
oneri sicurezza ed ex D.lgs 494/96 (Euro)	7.704.405
I.V.A. su importo a base d'asta (Euro)	21.879.851
spese tecniche/progettazione (Euro)	19.200.000
imprevisti e altre somme a disposiz. (Euro)	4.720.894
TOTALE	160.000.000

Quadro finanziario complessivo

Soggetto erogante	Ammontare
Regione Toscana (Lire)	96.000.000
	0
Provincia Lucca (Lire)	64.000.000
	0
TOTALE	160.000.000



Titolo dell'intervento

qualificazione percorso escursionistico e recupero manufatti connessi

Comune Galliciano **Località** Trassilico - Cardoso - Pontaccio

Soggetto capofila/ Titolare finanziamento/ Stazione appaltante
Ente Parco Regionale Alpi Apuane

altri Sogg. coinvolti Provincia Agenzia Regionale
 Comune Associazione ambientalista
 Comunità Montana

TIPOLOGIA D'INTERVENTO
 Nuovo Completamento con nuovo lotto funzionale Completamento di lotto non funzionale

SCHEMA FINANZIARIO RIASSUNTIVO

Fonte dei finanziamenti	Ammontare
Fondi strutturali 2000-2006 Ob.2 - 3ª fase (L.)	120.000.000
bilancio di previsione Comune (Lire)	80.000.000

Definizione del progetto

Nessun progetto
 Studio di fattibilità
 Progetto preliminare
 Progetto definitivo
 Progetto esecutivo

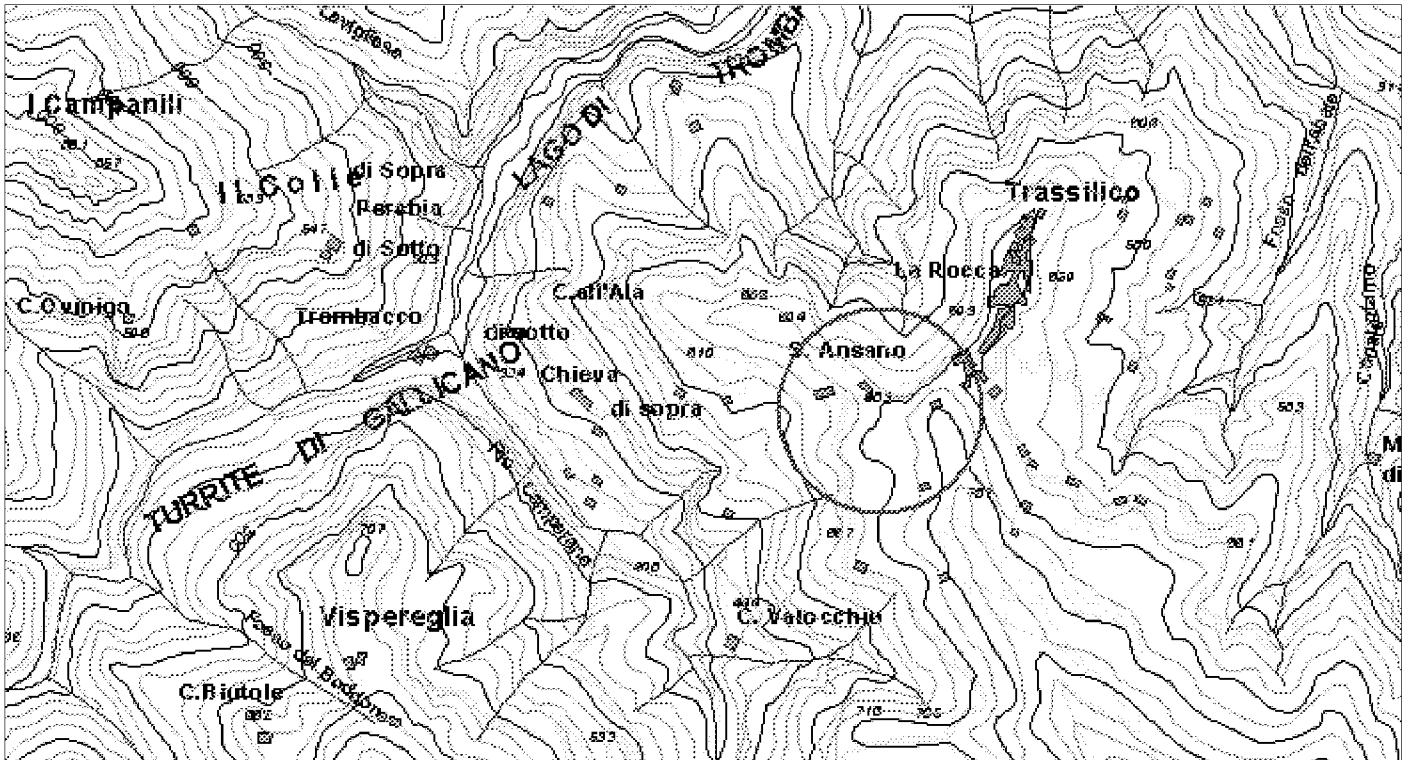
Stato di definizione dell'intervento

In corso di approvazione
 Approvato
 Finanziato
 In corso di attuazione

Tipologia intervento - N° e titolo

<input type="checkbox"/> 1	Strutture ed infrastrutture di servizio ed innovative	<input type="checkbox"/> 4	Siti di cava, ravaneti e discariche
<input type="checkbox"/> 2	Interventi paesistici, risanamento, recupero ambientale e riqualificazione	<input checked="" type="checkbox"/> 5	Paesaggi storici ed interventi di recupero degli insediamenti antichi
<input type="checkbox"/> 3	Gestione acque ed opere idrauliche	<input checked="" type="checkbox"/> 6	Percorsi ed itinerari attrezzati per fruizione turistica

identificazione cartografica e/o eventuale fotografia



ELEMENTI DELLA TIPOLOGIA D'INTERVENTO

n° 1

- Realizzazione e miglioramento strade rurali
- Lavori di realizzazione o completamento delle opere di urbanizzazione primaria ed indotta
- Realizzazione di strutture complementari alle attività turistiche
- Realizzazione di strutture funzionali alla fruibilità dell'area
- Adeguamento segnaletica turistica in genere
- Adeguamento di immobili da adibire a sedi museali
- Adeguamento immobili da adibire a strutture ricettive
- Adeguamento immobili da adibire a strutture funzionali al Parco
- Realizzazione di segnaletica stradale
- Acquisto e ristrutturazione edifici
- Energia da fonti rinnovabili
- Gestione rifiuti ed acque reflue
- Innovazione tecnologica

n° 2

- Recupero aree di pregio
- Interventi sulle foreste degradate
- Ricostituzione foreste distrutte da incendi od altro evento calamitoso
- Assetto idrogeologico
- Interventi sul paesaggio agricolo-forestale
- Valorizzazione geositi

n° 3

- Realizzazione , potenziamento e miglioramento acquedotti rurali
- Regimazione delle acque superficiali
- Manutenzione straordinaria opere idrauliche nei corsi d'acqua
- Interventi per valorizzazione e gestione acque oligominerali

n° 4

- Bonifica e recupero ambientale fronti di escavazione
- Bonifica e recupero ambientale dei ravaneti
- Opere di infrastrutturazione e servizi connessi
- Recupero sito di cava con finalità fruibili, didattiche, documentarie, Storiche
- Attività connesse alla attività estrattiva

n° 5

- Recupero singoli manufatti
- Allestimento parchi minerario-archeologici
- Restauro di immobili di valore storico - culturale
- Recupero tessuti e insediamenti storici concentrati
- Recupero tessuti e insediamenti storici sparsi

n° 6

- Adeguamento, ampliamento e realizzazione itinerari attrezzati per turismo naturalistico, trekking a piedi in bicicletta, a cavallo
- Realizzazione di segnaletica idonea per percorsi escursionistici
- Ripristino sentieristica già esistente

DESCRIZIONE DELL'INTERVENTO

L'intervento riguarda la valorizzazione della viabilità pedonale di accesso al parco, attraverso il recupero dell'antico tracciato di collegamento tra i nuclei storici di Trassilico e Cardoso, territorialmente localizzati all'ingresso della stretta valle della Turrite Cava.

Gli interventi di recupero e qualificazione di tale percorso prevedono anche il restauro di manufatti storici presenti lungo il tracciato, tra i quali i più interessanti risultano essere l'antico fontanile posto alle porte del borgo di Trassilico e l'antico ponte della viabilità originale posto ad attraversamento del torrente Turrite in località Pontaccio.

Le opere previste comprendono nel complesso: manutenzioni ordinaria e straordinaria del percorso, con pulizia di tutto il tracciato, miglioramento e riassetto, laddove necessario, del piano di calpestio e con miglioramento delle connessioni con gli altri sentieri facenti parte della rete escursionistica del Parco, restauro e rifacimento di manufatti minori posti anticamente a presidio del tracciato, come muretti a secco, la bonifica di piccoli dissesti presenti e la risistemazione delle opere di canalizzazione delle acque superficiali, nel rispetto dei reticoli idrografici naturali, l'allestimento e la messa in opera di idonea cartellonistica informativa e di segnaletica direzionale.

Proprietà del bene

- Di proprietà del soggetto proponente
- Non di proprietà del soggetto proponente ma di altro Ente Pubbico
- Di altra proprietà (singolo privato)
- Di altra proprietà (associazioni, enti, circoli, ecc.)

Fattibilità urbanistica del progetto

- Adeguato alle previsioni del Piano per il Parco
- Non adeguato alle previsioni del Piano per il Parco
- Adeguato alle previsioni del P.R.G.
- Non adeguato alle previsioni del P.R.G.

Previsioni del Piano per il Parco

Articolazione del territorio

- Zona di riserva integrale (A)
- Zona di riserva orientata (B1)
- Zona di riserva orientata (B2)
- Zona di protezione (C)
- Zona di promozione (D)
- Aree contigue centri edificati interclusi (CEI)
- Aree contigue di cava (ZCC)
- Aree contigue (AC)

Aree soggette a specifiche determinazioni

- Aree di interesse storico-culturale da recuperare
- Aree di riqualificazione insediativa
- Aree di reintegrazione paesistica (ARPA1)
- Aree di reintegrazione paesistica (ARPA2)
- Aree con attività estrattive soggette a piano di comparto

Fruizione sociale - Rete della fruizione

- Anello ferroviario "Treno nei parchi"
- Anello pedemontano
- Strada del Parco ed attraversamenti veicolari
- Viabilità di accesso al Parco
- Viabilità locale
- Viabilità locale a traffico controllato
- "Camminapuane" e percorso della dorsale
- Principali percorsi escursionistici
- Percorsi didattici

Fruizione sociale - Nodi della fruizione

- Porte del Parco
- Soglie del Parco
- Avamposti del Parco

- Parcheggi di attestamento
- Nodi di accesso escursionistico
- Centri per attività didattica e museale
- Aree attrezzate per la fruizione di risorse particolari
- Rifugi ed attività ricettive in quota
- Nuclei con servizi di supporto al sistema fruitivo

Programmi di valorizzazione in rete

- Reti ecologiche e riqualificazione ambientale (a1)
- Accessibilità e trasporti (a2)
- Fruizione e turismo (a3)

Programmi di valorizzazione territoriale

- Apuane meridionali. Panie, Prana e Matanna (b1)
- Il sistema dei paesaggi di cava. Forno e Resceto (b2)
- Apuane settentrionali. Sagro, Vinca, Orto di Donna e valle dell'Edron (b3)

Progetti integrati locali

- Castelnuovo Garfagnana (c1)
- Tre Fiumi (c2)
- Arni - Arnetola (c3)
- Piastramarina (c4)

Unità territoriali

- 1. Monte Prana, Monte Pigione
- 2. Alta Versilia
- 3. Alta valle della Turrice di Gallicano
- 4. Panie, Monte Sumbra
- 5. Monte Altissimo, Arni
- 6. Alte Valli del Fiume Edron
- 7. Monte Pisanino
- 8. Alte Valli del Fiume Frigido
- 9. Monte Sagro

PRINCIPALE FONTE DI FINANZIAMENTO

Regione Toscana - Fondi strutturali 2000-2006 Ob.2 - 3^a Fase

Quadro economico di massima

Voci di spesa	Ammontare
opere e forniture (Euro)	72.304
oneri sicurezza ed ex D.lgs 494/96 (Euro)	3.615
I.V.A. su importo a base d'asta (Euro)	14.977
spese tecniche/progettazione (Euro)	10.329
imprevisti e altre somme a disposiz. (Euro)	2.066
TOTALE	103.291

Quadro finanziario complessivo

Soggetto erogante	Ammontare
Regione Toscana (Lire)	120.000.000
Comune di Gallicano (Lire)	80.000.000
	0
	0
TOTALE	200.000.000



Titolo dell'intervento

allestimento itinerario geologico-minerario e di archeologia pre-industriale

Comune: Località:

Soggetto capofila/ Titolare finanziamento/ Stazione appaltante

altri Sogg. coinvolti: Provincia Agenzia Regionale
 Comune Associazione ambientalista
 Comunità Montana

TIPOLOGIA D'INTERVENTO
 Nuovo Completamento con nuovo lotto funzionale Completamento di lotto non funzionale

SCHEMA FINANZIARIO RIASSUNTIVO

Fonte dei finanziamenti	Importo	Ammontare
non precisati		0
		0

Definizione del progetto

Nessun progetto
 Studio di fattibilità
 Progetto preliminare
 Progetto definitivo
 Progetto esecutivo

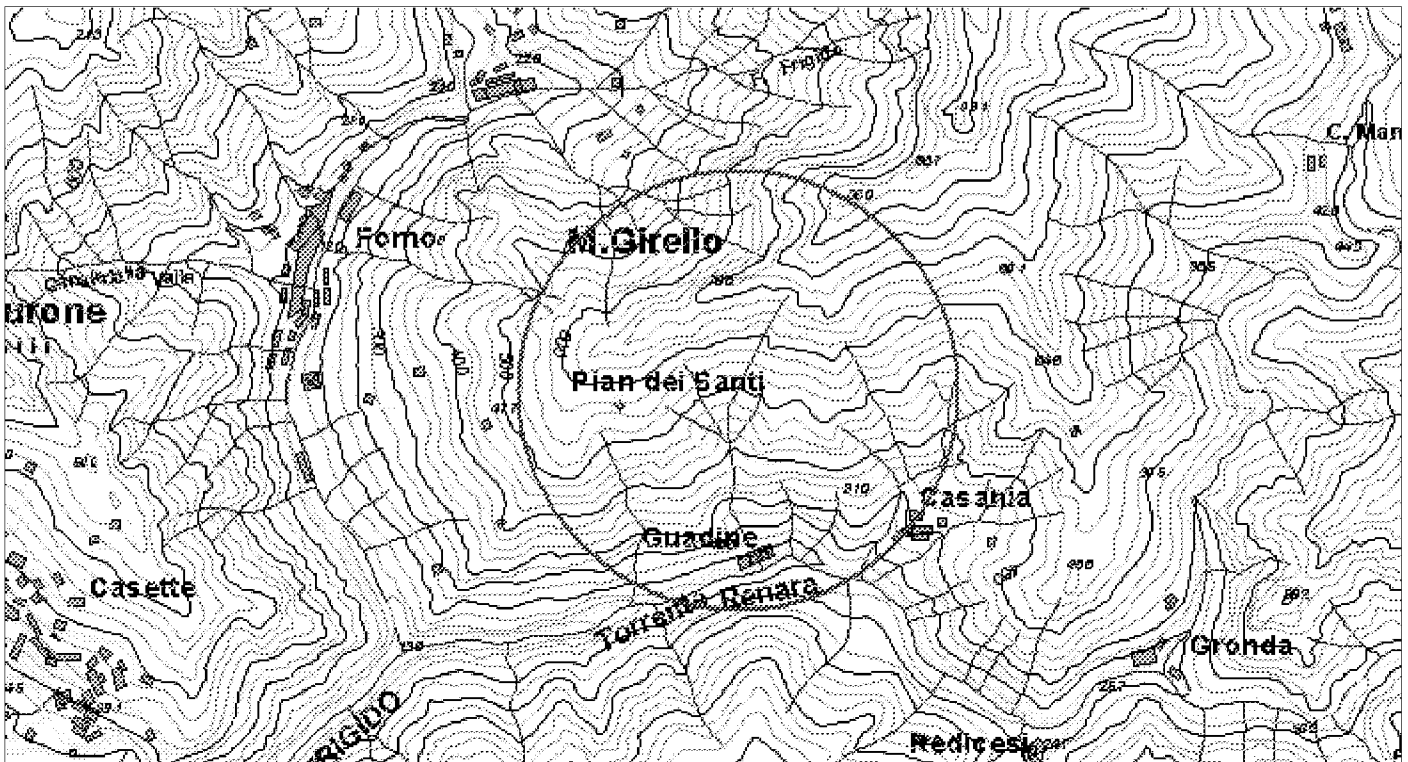
Stato di definizione dell'intervento

In corso di approvazione
 Approvato
 Finanziato
 In corso di attuazione

Tipologia intervento - N° e titolo

<input type="checkbox"/> 1	Strutture ed infrastrutture di servizio ed innovative	<input checked="" type="checkbox"/> 4	Siti di cava, ravaneti e discariche
<input type="checkbox"/> 2	Interventi paesistici, risanamento, recupero ambientale e riqualificazione	<input checked="" type="checkbox"/> 5	Paesaggi storici ed interventi di recupero degli insediamenti antichi
<input type="checkbox"/> 3	Gestione acque ed opere idrauliche	<input type="checkbox"/> 6	Percorsi ed itinerari attrezzati per fruizione turistica

identificazione cartografica e/o eventuale fotografia



ELEMENTI DELLA TIPOLOGIA D'INTERVENTO

n° 1

- Realizzazione e miglioramento strade rurali
- Lavori di realizzazione o completamento delle opere di urbanizzazione primaria ed indotta
- Realizzazione di strutture complementari alle attività turistiche
- Realizzazione di strutture funzionali alla fruibilità dell'area
- Adeguamento segnaletica turistica in genere
- Adeguamento di immobili da adibire a sedi museali
- Adeguamento immobili da adibire a strutture ricettive
- Adeguamento immobili da adibire a strutture funzionali al Parco
- Realizzazione di segnaletica stradale
- Acquisto e ristrutturazione edifici
- Energia da fonti rinnovabili
- Gestione rifiuti ed acque reflue
- Innovazione tecnologica

n° 2

- Recupero aree di pregio
- Interventi sulle foreste degradate
- Ricostituzione foreste distrutte da incendi od altro evento calamitoso
- Assetto idrogeologico
- Interventi sul paesaggio agricolo-forestale
- Valorizzazione geositi

n° 3

- Realizzazione , potenziamento e miglioramento acquedotti rurali
- Regimazione delle acque superficiali
- Manutenzione straordinaria opere idrauliche nei corsi d'acqua
- Interventi per valorizzazione e gestione acque oligominerali

n° 4

- Bonifica e recupero ambientale fronti di escavazione
- Bonifica e recupero ambientale dei ravaneti
- Opere di infrastrutturazione e servizi connessi
- Recupero sito di cava con finalità fruibili, didattiche, documentarie, Storiche
- Attività connesse alla attività estrattiva

n° 5

- Recupero singoli manufatti
- Allestimento parchi minerario-archeologici
- Restauro di immobili di valore storico - culturale
- Recupero tessuti e insediamenti storici concentrati
- Recupero tessuti e insediamenti storici sparsi

n° 6

- Adeguamento, ampliamento e realizzazione itinerari attrezzati per turismo naturalistico, trekking a piedi in bicicletta, a cavallo
- Realizzazione di segnaletica idonea per percorsi escursionistici
- Ripristino sentieristica già esistente

DESCRIZIONE DELL'INTERVENTO

Il progetto prevede il recupero di un ambito territoriale esteso e caratterizzato dalla presenza di alcuni esempi di archeologia pre-industriale collegati ad un organica rete sentieristica esistente e da recuperare. Gli interventi previsti possono essere riassunti in tre stralci: 1. Sistemazione e valorizzazione del sentiero di collegamento tra Casania e Forno; 2. Conservazione e valorizzazione dell'antica cava di onice in località Piani di Santi; 3. Conservazione e valorizzazione della Miniera di Canal del Fico in località Casania.

Proprietà del bene

- Di proprietà del soggetto proponente
- Non di proprietà del soggetto proponente ma di altro Ente Pubblico
- Di altra proprietà (singolo privato)
- Di altra proprietà (associazioni, enti, circoli, ecc.)

Fattibilità urbanistica del progetto

- Adeguato alle previsioni del Piano per il Parco
- Non adeguato alle previsioni del Piano per il Parco
- Adeguato alle previsioni del P.R.G.
- Non adeguato alle previsioni del P.R.G.

Previsioni del Piano per il Parco

Articolazione del territorio

- Zona di riserva integrale (A)
- Zona di riserva orientata (B1)
- Zona di riserva orientata (B2)
- Zona di protezione (C)
- Zona di promozione (D)
- Aree contigue centri edificati interclusi (CEI)
- Aree contigue di cava (ZCC)
- Aree contigue (AC)

Aree soggette a specifiche determinazioni

- Aree di interesse storico-culturale da recuperare
- Aree di riqualificazione insediativa
- Aree di reintegrazione paesistica (ARPA1)
- Aree di reintegrazione paesistica (ARPA2)
- Aree con attività estrattive soggette a piano di comparto

Fruizione sociale - Rete della fruizione

- Anello ferroviario "Treno nei parchi"
- Anello pedemontano
- Strada del Parco ed attraversamenti veicolari
- Viabilità di accesso al Parco
- Viabilità locale
- Viabilità locale a traffico controllato
- "Camminapuane" e percorso della dorsale
- Principali percorsi escursionistici
- Percorsi didattici

Fruizione sociale - Nodi della fruizione

- Porte del Parco
- Soglie del Parco
- Avamposti del Parco

- Parcheggi di attestamento
- Nodi di accesso escursionistico
- Centri per attività didattica e museale
- Aree attrezzate per la fruizione di risorse particolari
- Rifugi ed attività ricettive in quota
- Nuclei con servizi di supporto al sistema fruitivo

Programmi di valorizzazione in rete

- Reti ecologiche e riqualificazione ambientale (a1)
- Accessibilità e trasporti (a2)
- Fruizione e turismo (a3)

Programmi di valorizzazione territoriale

- Apuane meridionali. Panie, Prana e Matanna (b1)
- Il sistema dei paesaggi di cava. Forno e Resceto (b2)
- Apuane settentrionali. Sagro, Vinca, Orto di Donna e valle dell'Edron (b3)

Progetti integrati locali

- Castelnuovo Garfagnana (c1)
- Tre Fiumi (c2)
- Arni - Arnetola (c3)
- Piastramarina (c4)

Unità territoriali

- 1. Monte Prana, Monte Pigione
- 2. Alta Versilia
- 3. Alta valle della Turrte di Gallicano
- 4. Panie, Monte Sumbra
- 5. Monte Altissimo, Arni
- 6. Alte Valli del Fiume Edron
- 7. Monte Pisanino
- 8. Alte Valli del Fiume Frigido
- 9. Monte Sagro

PRINCIPALE FONTE DI FINANZIAMENTO

non specificato

Quadro economico di massima

Voci di spesa	Ammontare
opere e sommestrazioni (Lire)	139.760.000
i.v.a. (Lire)	27.952.000
oneri spese tecniche (Lire)	18.000.000
oneri per sicurezza (Lire)	6.500.000
	0
TOTALE	192.212.000

Quadro finanziario complessivo

Soggetto erogante	Ammontare
	0
	0
	0
	0
TOTALE	0



Titolo dell'intervento

Struttura polifunzionale per attività ricreative e accoglienza turistica

Comune Minucciano **Località** Gorfigliano

Soggetto capofila/ Titolare finanziamento/ Stazione appaltante
 Amministrazione comunale

altri Sogg. coinvolti

Provincia Agenzia Regionale
 Comune Associazione ambientalista
 Comunità Montana

TIPOLOGIA D'INTERVENTO

Nuovo Completamento con nuovo lotto funzionale Completamento di lotto non funzionale

SCHEMA FINANZIARIO RIASSUNTIVO

Fonte dei finanziamenti	Ammontare
Reg. 1260/99 Ob. 2 (Lire)	354.750.000
bilancio di previsione Comune (Lire)	75.250.000

Definizione del progetto

Nessun progetto
 Studio di fattibilità
 Progetto preliminare
 Progetto definitivo
 Progetto esecutivo

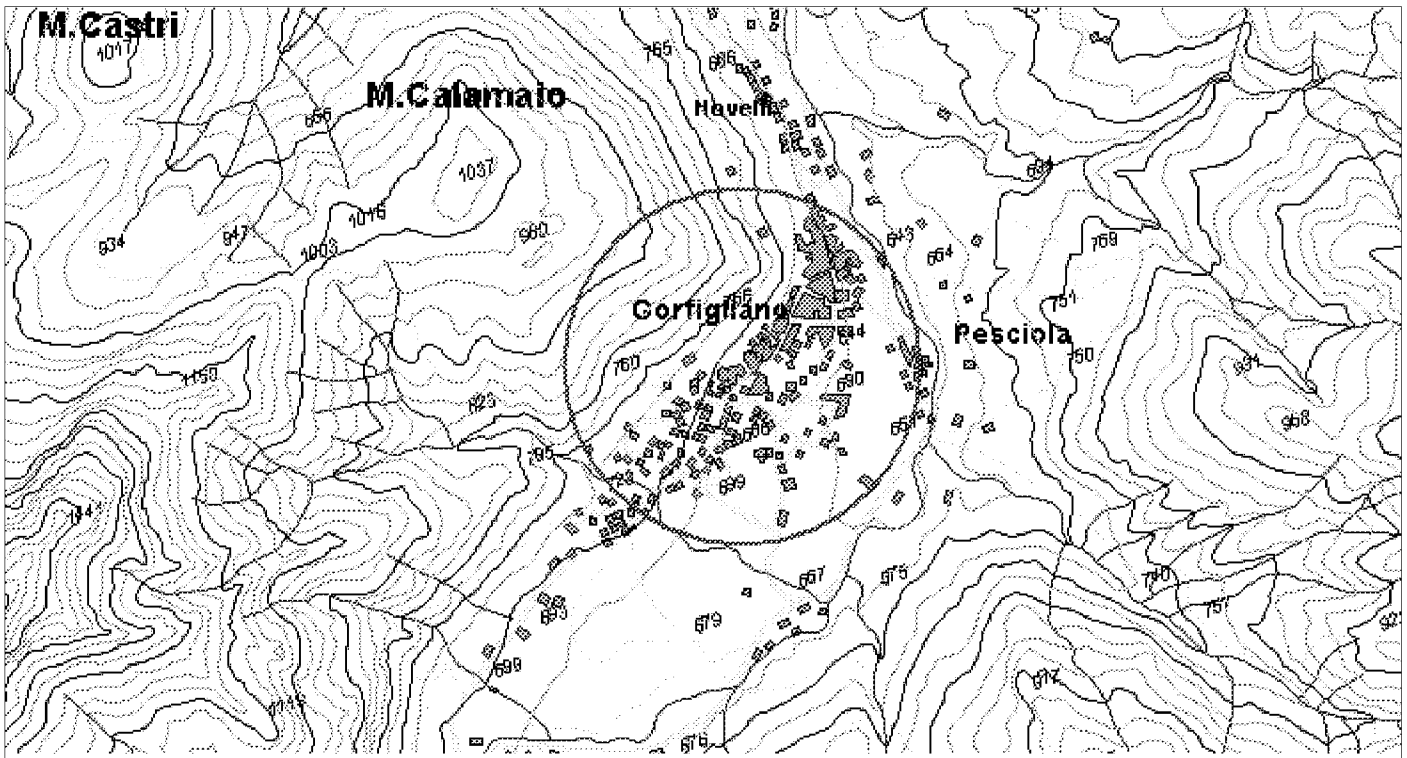
Stato di definizione dell'intervento

In corso di approvazione
 Approvato
 Finanziato
 In corso di attuazione

Tipologia intervento - N° e titolo

<input checked="" type="checkbox"/> 1	Strutture ed infrastrutture di servizio ed innovative	<input type="checkbox"/> 4	Siti di cava, ravaneti e discariche
<input type="checkbox"/> 2	Interventi paesistici, risanamento, recupero ambientale e riqualificazione	<input type="checkbox"/> 5	Paesaggi storici ed interventi di recupero degli insediamenti antichi
<input type="checkbox"/> 3	Gestione acque ed opere idrauliche	<input type="checkbox"/> 6	Percorsi ed itinerari attrezzati per fruizione turistica

identificazione cartografica e/o eventuale fotografia



ELEMENTI DELLA TIPOLOGIA D'INTERVENTO

n° 1

- Realizzazione e miglioramento strade rurali
- Lavori di realizzazione o completamento delle opere di urbanizzazione primaria ed indotta
- Realizzazione di strutture complementari alle attività turistiche
- Realizzazione di strutture funzionali alla fruibilità dell'area
- Adeguamento segnaletica turistica in genere
- Adeguamento di immobili da adibire a sedi museali
- Adeguamento immobili da adibire a strutture ricettive
- Adeguamento immobili da adibire a strutture funzionali al Parco
- Realizzazione di segnaletica stradale
- Acquisto e ristrutturazione edifici
- Energia da fonti rinnovabili
- Gestione rifiuti ed acque reflue
- Innovazione tecnologica

n° 2

- Recupero aree di pregio
- Interventi sulle foreste degradate
- Ricostituzione foreste distrutte da incendi od altro evento calamitoso
- Assetto idrogeologico
- Interventi sul paesaggio agricolo-forestale
- Valorizzazione geositi

n° 3

- Realizzazione , potenziamento e miglioramento acquedotti rurali
- Regimazione delle acque superficiali
- Manutenzione straordinaria opere idrauliche nei corsi d'acqua
- Interventi per valorizzazione e gestione acque oligominerali

n° 4

- Bonifica e recupero ambientale fronti di escavazione
- Bonifica e recupero ambientale dei ravaneti
- Opere di infrastrutturazione e servizi connessi
- Recupero sito di cava con finalità fruibili, didattiche, documentarie, Storiche
- Attività connesse alla attività estrattiva

n° 5

- Recupero singoli manufatti
- Allestimento parchi minerario-archeologici
- Restauro di immobili di valore storico - culturale
- Recupero tessuti e insediamenti storici concentrati
- Recupero tessuti e insediamenti storici sparsi

n° 6

- Adeguamento, ampliamento e realizzazione itinerari attrezzati per turismo naturalistico, trekking a piedi in bicicletta, a cavallo
- Realizzazione di segnaletica idonea per percorsi escursionistici
- Ripristino sentieristica già esistente

DESCRIZIONE DELL'INTERVENTO

L'intervento sarà effettuato nel comune di Minucciano, con un progetto atto a realizzare da una vecchia struttura uso cinema, sala Pancetti e sala ristorazione, un nuovo complesso a servizio della comunità con la realizzazione di una struttura polifunzionale, di uno spazio congressi ed area per attività ricreative, con accoglienza turistica. L'intervento è inteso quale elemento complementare alle iniziative in corso di attivazione nel comune di Minucciano.

Ipotesi di intervento: Verranno consolidate le vecchie murature per garantire stabilità e sicurezza ai fruitori della nuova struttura. Saranno costruiti tramezzi interni per la delimitazione degli spazi all'interno della struttura; saranno create nuove aperture per rendere le sale completamente agibili e raggiungibili da tutti. Esternamente tutta l'area sarà sistemata al fine di eliminare gli elementi di degrado presenti. Fasi di intervento: L'intervento consiste in una sola fase.

Fattibilità: Il presente intervento in quanto opera di restauro non necessita di variante al piano.

Compatibilità ambientale: L'intervento non comporta impatto ambientale.

Occupazione: L'occupazione che questo intervento comporta è legata sia alla fase di realizzazione dell'opera che alla successiva gestione.

Innovazioni tecnologiche: il tipo di intervento ipotizzato non comporta innovazioni tecnologiche.

Proprietà del bene

- Di proprietà del soggetto proponente
- Non di proprietà del soggetto proponente ma di altro Ente Pubblico
- Di altra proprietà (singolo privato)
- Di altra proprietà (associazioni, enti, circoli, ecc.)

Fattibilità urbanistica del progetto

- Adeguato alle previsioni del Piano per il Parco
- Non adeguato alle previsioni del Piano per il Parco
- Adeguato alle previsioni del P.R.G.
- Non adeguato alle previsioni del P.R.G.

Previsioni del Piano per il Parco

Articolazione del territorio

- Zona di riserva integrale (A)
- Zona di riserva orientata (B1)
- Zona di riserva orientata (B2)
- Zona di protezione (C)
- Zona di promozione (D)
- Aree contigue centri edificati interclusi (CEI)
- Aree contigue di cava (ZCC)
- Aree contigue (AC)

Aree soggette a specifiche determinazioni

- Aree di interesse storico-culturale da recuperare
- Aree di riqualificazione insediativa
- Aree di reintegrazione paesistica (ARPA1)
- Aree di reintegrazione paesistica (ARPA2)
- Aree con attività estrattive soggette a piano di comparto

Fruizione sociale - Rete della fruizione

- Anello ferroviario "Treno nei parchi"
- Anello pedemontano
- Strada del Parco ed attraversamenti veicolari
- Viabilità di accesso al Parco
- Viabilità locale
- Viabilità locale a traffico controllato
- "Camminapuane" e percorso della dorsale
- Principali percorsi escursionistici
- Percorsi didattici

Fruizione sociale - Nodi della fruizione

- Porte del Parco
- Soglie del Parco
- Avamposti del Parco

- Parcheggi di attestamento
- Nodi di accesso escursionistico
- Centri per attività didattica e museale
- Aree attrezzate per la fruizione di risorse particolari
- Rifugi ed attività ricettive in quota
- Nuclei con servizi di supporto al sistema fruitivo

Programmi di valorizzazione in rete

- Reti ecologiche e riqualificazione ambientale (a1)
- Accessibilità e trasporti (a2)
- Fruizione e turismo (a3)

Programmi di valorizzazione territoriale

- Apuane meridionali. Panie, Prana e Matanna (b1)
- Il sistema dei paesaggi di cava. Forno e Resceto (b2)
- Apuane settentrionali. Sagro, Vinca, Orto di Donna e valle dell'Edron (b3)

Progetti integrati locali

- Castelnuovo Garfagnana (c1)
- Tre Fiumi (c2)
- Arni - Arnetola (c3)
- Piastramarina (c4)

Unità territoriali

- 1. Monte Prana, Monte Pigione
- 2. Alta Versilia
- 3. Alta valle della Turrte di Gallicano
- 4. Panie, Monte Sumbra
- 5. Monte Altissimo, Arni
- 6. Alte Valli del Fiume Edron
- 7. Monte Pisanino
- 8. Alte Valli del Fiume Frigido
- 9. Monte Sagro

PRINCIPALE FONTE DI FINANZIAMENTO

DOCUP. 2000 - 2006

Quadro economico di massima

Voci di spesa	Ammontare
opere e lavori a base d'asta (Lire)	340.000.000
I.V.A. (Lire)	68.000.000
spese tecniche ed oneri relativi (Lire)	22.000.000
	0
	0
TOTALE	430.000.000

Quadro finanziario complessivo

Soggetto erogante	Ammontare
U.E. - Regione Toscana	354.750.000
Comune di Minucciano	75.250.000
	0
	0
TOTALE	430.000.000



Titolo dell'intervento

completamento campeggio Lago di Gramolazzo

Comune Minucciano **Località** Gramolazzo

Soggetto capofila/ Titolare finanziamento/ Stazione appaltante
 Amministrazione comunale

altri Sogg. coinvolti

Provincia Agenzia Regionale
 Comune Associazione ambientalista
 Comunità Montana

TIPOLOGIA D'INTERVENTO

Nuovo Completamento con nuovo lotto funzionale Completamento di lotto non funzionale

SCHEMA FINANZIARIO RIASSUNTIVO

Fonte dei finanziamenti	Ammontare
Reg. 1260/99 Ob. 2 (Lire)	148.500.000
bilancio di previsione Comune (Lire)	31.500.000

Definizione del progetto

Nessun progetto
 Studio di fattibilità
 Progetto preliminare
 Progetto definitivo
 Progetto esecutivo

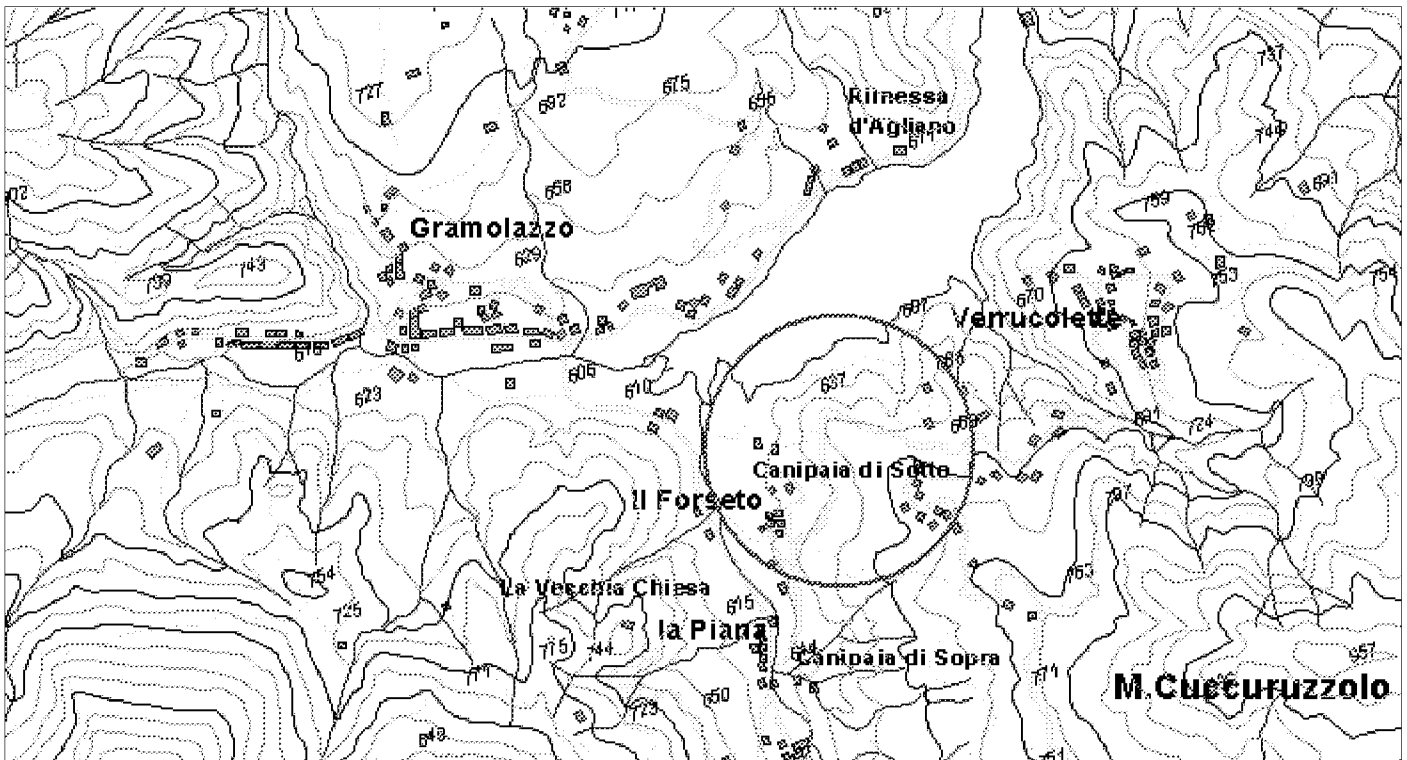
Stato di definizione dell'intervento

In corso di approvazione
 Approvato
 Finanziato
 In corso di attuazione

Tipologia intervento - N° e titolo

<input checked="" type="checkbox"/> 1	Strutture ed infrastrutture di servizio ed innovative	<input type="checkbox"/> 4	Siti di cava, ravaneti e discariche
<input type="checkbox"/> 2	Interventi paesistici, risanamento, recupero ambientale e riqualificazione	<input type="checkbox"/> 5	Paesaggi storici ed interventi di recupero degli insediamenti antichi
<input type="checkbox"/> 3	Gestione acque ed opere idrauliche	<input type="checkbox"/> 6	Percorsi ed itinerari attrezzati per fruizione turistica

identificazione cartografica e/o eventuale fotografia



ELEMENTI DELLA TIPOLOGIA D'INTERVENTO

n° 1

- Realizzazione e miglioramento strade rurali
- Lavori di realizzazione o completamento delle opere di urbanizzazione primaria ed indotta
- Realizzazione di strutture complementari alle attività turistiche
- Realizzazione di strutture funzionali alla fruibilità dell'area
- Adeguamento segnaletica turistica in genere
- Adeguamento di immobili da adibire a sedi museali
- Adeguamento immobili da adibire a strutture ricettive
- Adeguamento immobili da adibire a strutture funzionali al Parco
- Realizzazione di segnaletica stradale
- Acquisto e ristrutturazione edifici
- Energia da fonti rinnovabili
- Gestione rifiuti ed acque reflue
- Innovazione tecnologica

n° 2

- Recupero aree di pregio
- Interventi sulle foreste degradate
- Ricostituzione foreste distrutte da incendi od altro evento calamitoso
- Assetto idrogeologico
- Interventi sul paesaggio agricolo-forestale
- Valorizzazione geositi

n° 3

- Realizzazione , potenziamento e miglioramento acquedotti rurali
- Regimazione delle acque superficiali
- Manutenzione straordinaria opere idrauliche nei corsi d'acqua
- Interventi per valorizzazione e gestione acque oligominerali

n° 4

- Bonifica e recupero ambientale fronti di escavazione
- Bonifica e recupero ambientale dei ravaneti
- Opere di infrastrutturazione e servizi connessi
- Recupero sito di cava con finalità fruibili, didattiche, documentarie, Storiche
- Attività connesse alla attività estrattiva

n° 5

- Recupero singoli manufatti
- Allestimento parchi minerario-archeologici
- Restauro di immobili di valore storico - culturale
- Recupero tessuti e insediamenti storici concentrati
- Recupero tessuti e insediamenti storici sparsi

n° 6

- Adeguamento, ampliamento e realizzazione itinerari attrezzati per turismo naturalistico, trekking a piedi in bicicletta, a cavallo
- Realizzazione di segnaletica idonea per percorsi escursionistici
- Ripristino sentieristica già esistente

DESCRIZIONE DELL'INTERVENTO

Il campeggio di Gramolazzo si è reso necessario per razionalizzare la sosta ed il soggiorno nei pressi delle sponde del lago di Gramolazzo, in quanto anche in questi luoghi, in assenza di una struttura ricettiva adeguata, le aree limitrofe al lago sono interessate nel periodo estivo da attività di campeggio spontaneo. In tal senso il Comune di Minucciano ha definito e promosso l'intervento del campeggio per migliorare ed aumentare la ricettività turistica, razionalizzare e guidare l'utilizzo del territorio, salvaguardare l'ambiente, far nascere un'attività economica che garantisca la realizzazione di alcuni posti di lavoro. Gli interventi di realizzazione del campeggio di Gramolazzo sono attualmente in fase di avanzata realizzazione ed in considerazione dell'aumento della domanda turistica in questi territori è previsto in questa fase un ampliamento. Il presente intervento prevede il completamento ed ampliamento del campeggio in località Gramolazzo.

Fasi di intervento: L'intervento consiste in un'unica fase.

Fattibilità: Alcuni interventi del completamento sono già compresi nel progetto generale. Altri sempre all'interno della zona omogenea a destinazione turistica saranno oggetto di un progetto esecutivo stralcio.

Compatibilità ambientale: Tutto l'intervento del campeggio non costituisce impatto, in quanto non visibile dal lago e dai territori limitrofi.

Occupazione: La realizzazione del campeggio e dell'ampliamento ipotizzato porteranno ad un incremento di occupazione stabile nel comune di Minucciano.

Innovazioni tecnologiche: il tipo di intervento ipotizzato non comporta innovazioni tecnologiche.

Proprietà del bene

- Di proprietà del soggetto proponente
- Non di proprietà del soggetto proponente ma di altro Ente Pubblico
- Di altra proprietà (singolo privato)
- Di altra proprietà (associazioni, enti, circoli, ecc.)

Fattibilità urbanistica del progetto

- Adeguato alle previsioni del Piano per il Parco
- Non adeguato alle previsioni del Piano per il Parco
- Adeguato alle previsioni del P.R.G.
- Non adeguato alle previsioni del P.R.G.

Previsioni del Piano per il Parco

Articolazione del territorio

- Zona di riserva integrale (A)
- Zona di riserva orientata (B1)
- Zona di riserva orientata (B2)
- Zona di protezione (C)
- Zona di promozione (D)
- Aree contigue centri edificati interclusi (CEI)
- Aree contigue di cava (ZCC)
- Aree contigue (AC)

Aree soggette a specifiche determinazioni

- Aree di interesse storico-culturale da recuperare
- Aree di riqualificazione insediativa
- Aree di reintegrazione paesistica (ARPA1)
- Aree di reintegrazione paesistica (ARPA2)
- Aree con attività estrattive soggette a piano di comparto

Fruizione sociale - Rete della fruizione

- Anello ferroviario "Treno nei parchi"
- Anello pedemontano
- Strada del Parco ed attraversamenti veicolari
- Viabilità di accesso al Parco
- Viabilità locale
- Viabilità locale a traffico controllato
- "Camminapuane" e percorso della dorsale
- Principali percorsi escursionistici
- Percorsi didattici

Fruizione sociale - Nodi della fruizione

- Porte del Parco
- Soglie del Parco
- Avamposti del Parco

- Parcheggi di attestamento
- Nodi di accesso escursionistico
- Centri per attività didattica e museale
- Aree attrezzate per la fruizione di risorse particolari
- Rifugi ed attività ricettive in quota
- Nuclei con servizi di supporto al sistema fruitivo

Programmi di valorizzazione in rete

- Reti ecologiche e riqualificazione ambientale (a1)
- Accessibilità e trasporti (a2)
- Fruizione e turismo (a3)

Programmi di valorizzazione territoriale

- Apuane meridionali. Panie, Prana e Matanna (b1)
- Il sistema dei paesaggi di cava. Forno e Resceto (b2)
- Apuane settentrionali. Sagro, Vinca, Orto di Donna e valle dell'Edron (b3)

Progetti integrati locali

- Castelnuovo Garfagnana (c1)
- Tre Fiumi (c2)
- Arni - Arnetola (c3)
- Piastramarina (c4)

Unità territoriali

- 1. Monte Prana, Monte Pigione
- 2. Alta Versilia
- 3. Alta valle della Turrice di Gallicano
- 4. Panie, Monte Sumbra
- 5. Monte Altissimo, Arni
- 6. Alte Valli del Fiume Edron
- 7. Monte Pisanino
- 8. Alte Valli del Fiume Frigido
- 9. Monte Sagro

PRINCIPALE FONTE DI FINANZIAMENTO

DOCUP. 2000 - 2006

Quadro economico di massima

Voci di spesa	Ammontare
opere e lavori a base d'asta (Lire)	130.000.000
I.V.A. (Lire)	26.000.000
spese tecniche ed oneri relativi (Lire)	24.000.000
	0
	0
TOTALE	180.000.000

Quadro finanziario complessivo

Soggetto erogante	Ammontare
U.E. - Regione Toscana	148.500.000
Comune di Minucciano	31.500.000
	0
	0
TOTALE	180.000.000



Titolo dell'intervento

recupero e fruizione ambiti di valenza storico ambientale

Comune: Seravezza Località: La Cappella - Azzano

Soggetto capofila/ Titolare finanziamento/ Stazione appaltante
 Ente Parco Regionale Alpi Apuane

altri Sogg. coinvolti: Provincia Agenzia Regionale
 Comune Associazione ambientalista
 Comunità Montana

TIPOLOGIA D'INTERVENTO

Nuovo Completamento con nuovo lotto funzionale Completamento di lotto non funzionale

SCHEMA FINANZIARIO RIASSUNTIVO

Fonte dei finanziamenti	Ammontare
Fondi strutturali 2000-2006 phasing out (L.)	180.000.000
bilancio di previsione Comunità Montana (Lire)	120.000.000

Definizione del progetto

Nessun progetto
 Studio di fattibilità
 Progetto preliminare
 Progetto definitivo
 Progetto esecutivo

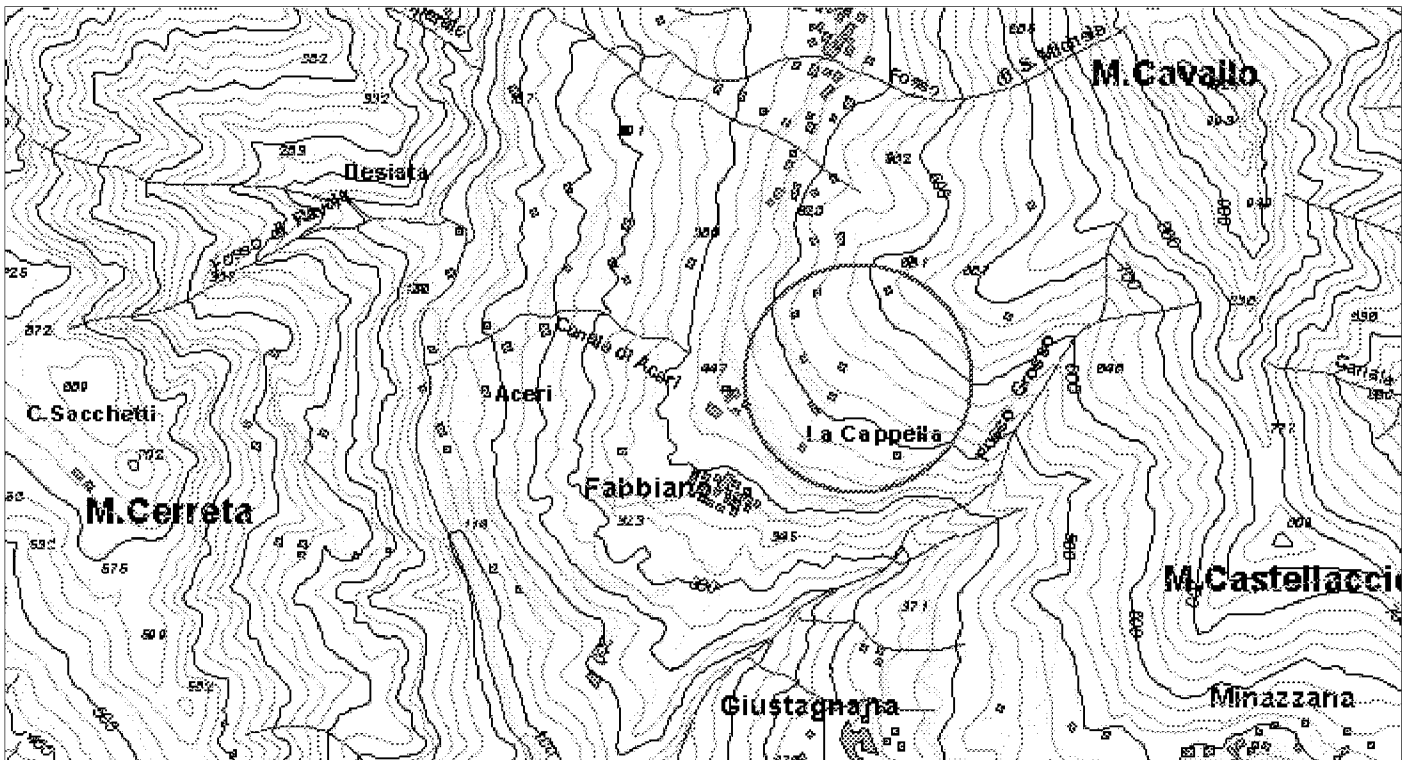
Stato di definizione dell'intervento

In corso di approvazione
 Approvato
 Finanziato
 In corso di attuazione

Tipologia intervento - N° e titolo

<input type="checkbox"/> 1	Strutture ed infrastrutture di servizio ed innovative	<input type="checkbox"/> 4	Siti di cava, ravaneti e discariche
<input checked="" type="checkbox"/> 2	Interventi paesistici, risanamento, recupero ambientale e riqualificazione	<input type="checkbox"/> 5	Paesaggi storici ed interventi di recupero degli insediamenti antichi
<input type="checkbox"/> 3	Gestione acque ed opere idrauliche	<input type="checkbox"/> 6	Percorsi ed itinerari attrezzati per fruizione turistica

identificazione cartografica e/o eventuale fotografia



ELEMENTI DELLA TIPOLOGIA D'INTERVENTO

n° 1

- Realizzazione e miglioramento strade rurali
- Lavori di realizzazione o completamento delle opere di urbanizzazione primaria ed indotta
- Realizzazione di strutture complementari alle attività turistiche
- Realizzazione di strutture funzionali alla fruibilità dell'area
- Adeguamento segnaletica turistica in genere
- Adeguamento di immobili da adibire a sedi museali
- Adeguamento immobili da adibire a strutture ricettive
- Adeguamento immobili da adibire a strutture funzionali al Parco
- Realizzazione di segnaletica stradale
- Acquisto e ristrutturazione edifici
- Energia da fonti rinnovabili
- Gestione rifiuti ed acque reflue
- Innovazione tecnologica

n° 2

- Recupero aree di pregio
- Interventi sulle foreste degradate
- Ricostituzione foreste distrutte da incendi od altro evento calamitoso
- Assetto idrogeologico
- Interventi sul paesaggio agricolo-forestale
- Valorizzazione geositi

n° 3

- Realizzazione, potenziamento e miglioramento acquedotti rurali
- Regimazione delle acque superficiali
- Manutenzione straordinaria opere idrauliche nei corsi d'acqua
- Interventi per valorizzazione e gestione acque oligominerali

n° 4

- Bonifica e recupero ambientale fronti di escavazione
- Bonifica e recupero ambientale dei ravaneti
- Opere di infrastrutturazione e servizi connessi
- Recupero sito di cava con finalità fruibili, didattiche, documentarie, Storiche
- Attività connesse alla attività estrattiva

n° 5

- Recupero singoli manufatti
- Allestimento parchi minerario-archeologici
- Restauro di immobili di valore storico - culturale
- Recupero tessuti e insediamenti storici concentrati
- Recupero tessuti e insediamenti storici sparsi

n° 6

- Adeguamento, ampliamento e realizzazione itinerari attrezzati per turismo naturalistico, trekking a piedi in bicicletta, a cavallo
- Realizzazione di segnaletica idonea per percorsi escursionistici
- Ripristino sentieristica già esistente

DESCRIZIONE DELL'INTERVENTO

L'intervento si inquadra in un più articolato progetto che prevede la creazione di un sistema territoriale integrato fra sentieristica, valorizzazione ambientale, storica, culturale e riqualificazione del territorio, e si pone come obiettivo generale quello di delineare un polo di attrazione turistica complementare ed inserito nel sistema dell'offerta turistico ambientale dell'Alta Versilia, già comprendente l'area Medicea di Seravezza, l'Antro del Corchia ed i borghi con i relativi alpeggi di Pruno e Volegno. L'abitato di Fabiano assieme ad Azzano costituiscono la cornice insediativa del sito di interesse storico culturale della Pieve della Cappella, ed nell'insieme rappresentano un bacino interessante dove caratteristiche ambientali si fondono con l'architettura storica, il paesaggio naturale e le tracce dell'attività estrattiva. In questa integrazione di caratteri e risorse e l'inserimento in una logica territoriale di sistema il progetto acquista una particolare valenza strategica anche e soprattutto per l'area Parco. Alla luce di quanto premesso, l'intervento previsto mira al recupero ambientale di un'area di forte valenza turistica attraverso l'uso di materiali locali e tecniche costruttive a ridotto impatto ambientale. L'area interessata è quella adiacente la Pieve Romanica della Cappella, edificio di notevole interesse storico-architettonico e polo d'interesse internazionale legato al marmo ed alla scultura, assieme all'area delle ex cave di bardiglio appunto della Cappella. Si tratta quindi di recuperare la memoria di un paesaggio storico attraverso la creazione di sistemazioni tradizionali, propri della cultura locale; in particolare le opere previste interessano: la generale bonifica e riqualificazione ambientale del sito, comprendente anche la realizzazione di un'area verde di grosso interesse per la valorizzazione paesistica della zona e per il supporto del turismo legato alla Pieve ed al Parco delle Alpi Apuane; il ripristino degli antichi selciati della viabilità di accesso; la valorizzazione dei siti di cava dismessi, attraverso percorsi a tema e

Proprietà del bene

- Di proprietà del soggetto proponente
- Non di proprietà del soggetto proponente ma di altro Ente Pubblico
- Di altra proprietà (singolo privato)
- Di altra proprietà (associazioni, enti, circoli, ecc.)

Fattibilità urbanistica del progetto

- Adeguato alle previsioni del Piano per il Parco
- Non adeguato alle previsioni del Piano per il Parco
- Adeguato alle previsioni del P.R.G.
- Non adeguato alle previsioni del P.R.G.

Previsioni del Piano per il Parco

Articolazione del territorio

- Zona di riserva integrale (A)
- Zona di riserva orientata (B1)
- Zona di riserva orientata (B2)
- Zona di protezione (C)
- Zona di promozione (D)
- Aree contigue centri edificati interclusi (CEI)
- Aree contigue di cava (ZCC)
- Aree contigue (AC)

Aree soggette a specifiche determinazioni

- Aree di interesse storico-culturale da recuperare
- Aree di riqualificazione insediativa
- Aree di reintegrazione paesistica (ARPA1)
- Aree di reintegrazione paesistica (ARPA2)
- Aree con attività estrattive soggette a piano di comparto

Fruizione sociale - Rete della fruizione

- Anello ferroviario "Treno nei parchi"
- Anello pedemontano
- Strada del Parco ed attraversamenti veicolari
- Viabilità di accesso al Parco
- Viabilità locale
- Viabilità locale a traffico controllato
- "Camminapuane" e percorso della dorsale
- Principali percorsi escursionistici
- Percorsi didattici

Fruizione sociale - Nodi della fruizione

- Porte del Parco
- Soglie del Parco
- Avamposti del Parco

- Parcheggi di attestamento
- Nodi di accesso escursionistico
- Centri per attività didattica e museale
- Aree attrezzate per la fruizione di risorse particolari
- Rifugi ed attività ricettive in quota
- Nuclei con servizi di supporto al sistema fruitivo

Programmi di valorizzazione in rete

- Reti ecologiche e riqualificazione ambientale (a1)
- Accessibilità e trasporti (a2)
- Fruizione e turismo (a3)

Programmi di valorizzazione territoriale

- Apuane meridionali. Panie, Prana e Matanna (b1)
- Il sistema dei paesaggi di cava. Forno e Resceto (b2)
- Apuane settentrionali. Sagro, Vinca, Orto di Donna e valle dell'Edron (b3)

Progetti integrati locali

- Castelnuovo Garfagnana (c1)
- Tre Fiumi (c2)
- Arni - Arnetola (c3)
- Piastramarina (c4)

Unità territoriali

- 1. Monte Prana, Monte Pigione
- 2. Alta Versilia
- 3. Alta valle della Turrice di Gallicano
- 4. Panie, Monte Sumbra
- 5. Monte Altissimo, Arni
- 6. Alte Valli del Fiume Edron
- 7. Monte Pisanino
- 8. Alte Valli del Fiume Frigido
- 9. Monte Sagro

PRINCIPALE FONTE DI FINANZIAMENTO

Reg.Toscana - Fondi strutturali 2000-2006 Ob.2 - phasing out

Quadro economico di massima

Voci di spesa	Ammontare
opere e forniture (Euro)	105.000
oneri sicurezza ed ex D.lgs 494/96 (Euro)	7.648
I.V.A. su importo a base d'asta (Euro)	21.600
spese tecniche/progettazione (Euro)	18.592
imprevisti e altre somme a disposiz. (Euro)	2.097
TOTALE	154.937

Quadro finanziario complessivo

Soggetto erogante	Ammontare
Regione Toscana (Lire)	180.000.000
Comunità Montana Alta Versilia (Lire)	120.000.000
	0
	0
TOTALE	300.000.000



Titolo dell'intervento

censimento e valorizzazione dei geositi

Comune: Località:

vari area Parco e relativa area Contigua

Soggetto capofila/ Titolare finanziamento/ Stazione appaltante
 Ente Parco Regionale Alpi Apuane

altri Sogg. coinvolti: Provincia Agenzia Regionale
 Comune Associazione ambientalista
 Comunità Montana

TIPOLOGIA D'INTERVENTO

Nuovo Completamento con nuovo lotto funzionale Completamento di lotto non funzionale

Schema Finanziario Riassuntivo

Fonte dei finanziamenti	Ammontare
Fondi bilancio Ente Parco (Lire)	60.000.000
	0

Definizione del progetto

Nessun progetto
 Studio di fattibilità
 Progetto preliminare
 Progetto definitivo
 Progetto esecutivo

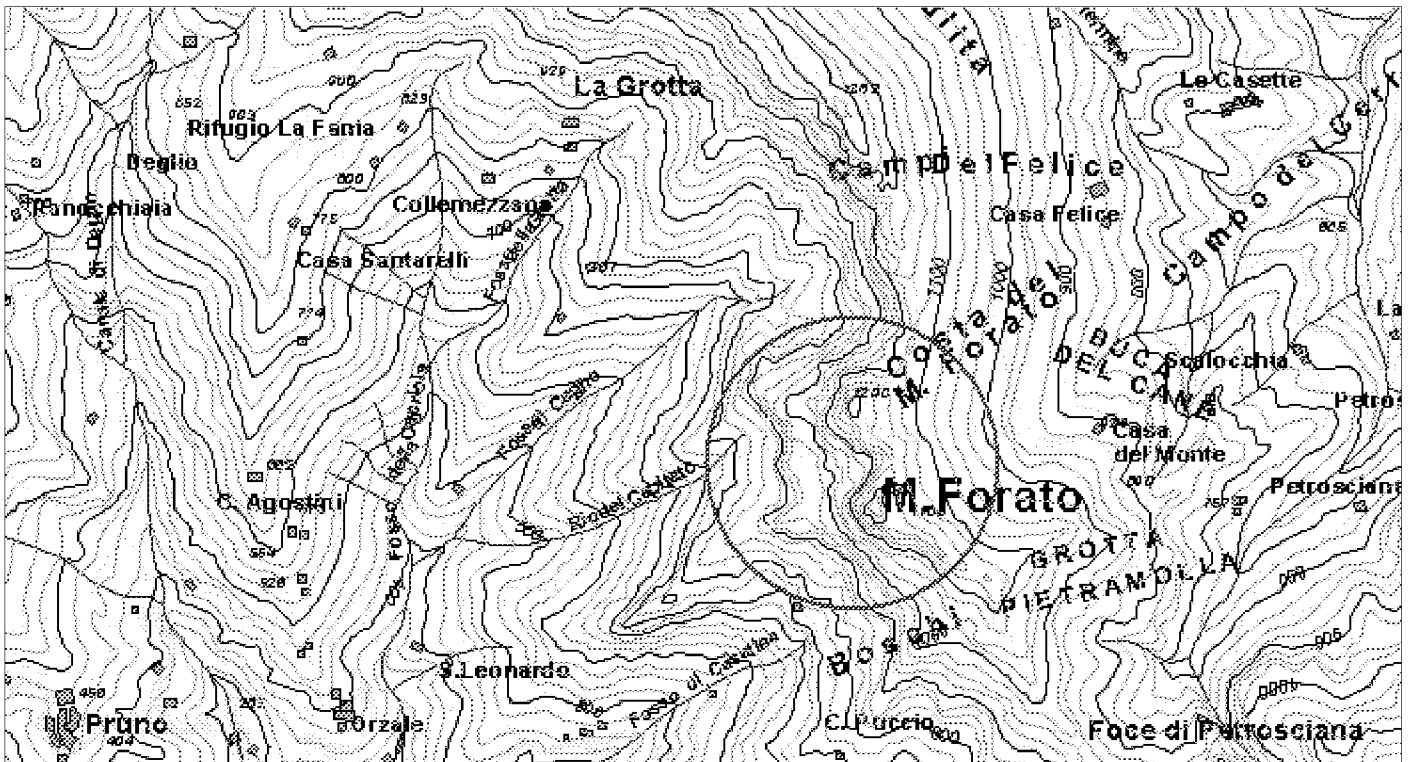
Stato di definizione dell'intervento

In corso di approvazione
 Approvato
 Finanziato
 In corso di attuazione

Tipologia intervento - N° e titolo

<input type="checkbox"/> 1	Strutture ed infrastrutture di servizio ed innovative	<input type="checkbox"/> 4	Siti di cava, ravaneti e discariche
<input checked="" type="checkbox"/> 2	Interventi paesistici, risanamento, recupero ambientale e riqualificazione	<input type="checkbox"/> 5	Paesaggi storici ed interventi di recupero degli insediamenti antichi
<input type="checkbox"/> 3	Gestione acque ed opere idrauliche	<input type="checkbox"/> 6	Percorsi ed itinerari attrezzati per fruizione turistica

identificazione cartografica e/o eventuale fotografia



ELEMENTI DELLA TIPOLOGIA D'INTERVENTO

n° 1

- Realizzazione e miglioramento strade rurali
- Lavori di realizzazione o completamento delle opere di urbanizzazione primaria ed indotta
- Realizzazione di strutture complementari alle attività turistiche
- Realizzazione di strutture funzionali alla fruibilità dell'area
- Adeguamento segnaletica turistica in genere
- Adeguamento di immobili da adibire a sedi museali
- Adeguamento immobili da adibire a strutture ricettive
- Adeguamento immobili da adibire a strutture funzionali al Parco
- Realizzazione di segnaletica stradale
- Acquisto e ristrutturazione edifici
- Energia da fonti rinnovabili
- Gestione rifiuti ed acque reflue
- Innovazione tecnologica

n° 3

- Realizzazione , potenziamento e miglioramento acquedotti rurali
- Regimazione delle acque superficiali
- Manutenzione straordinaria opere idrauliche nei corsi d'acqua
- Interventi per valorizzazione e gestione acque oligominerali

n° 4

- Bonifica e recupero ambientale fronti di escavazione
- Bonifica e recupero ambientale dei ravaneti
- Opere di infrastrutturazione e servizi connessi
- Recupero sito di cava con finalità fruibili, didattiche, documentarie, Storiche
- Attività connesse alla attività estrattiva

n° 5

- Recupero singoli manufatti
- Allestimento parchi minerario-archeologici
- Restauro di immobili di valore storico - culturale
- Recupero tessuti e insediamenti storici concentrati
- Recupero tessuti e insediamenti storici sparsi

n° 6

- Adeguamento, ampliamento e realizzazione itinerari attrezzati per turismo naturalistico, trekking a piedi in bicicletta, a cavallo
- Realizzazione di segnaletica idonea per percorsi escursionistici
- Ripristino sentieristica già esistente

n° 2

- Recupero aree di pregio
- Interventi sulle foreste degradate
- Ricostituzione foreste distrutte da incendi od altro evento calamitoso
- Assetto idrogeologico
- Interventi sul paesaggio agricolo-forestale
- Valorizzazione geositi

DESCRIZIONE DELL'INTERVENTO

Il progetto si pone di individuare, censire e schedare in maniera scientifica, geositi presenti nel territorio delle Apuane, in particolare quelle situazioni meritevoli di tutela, per le quali il Parco potrà prevedere la programmazione di future azioni di salvaguardia, qualificazione e valorizzazione. La metodologia di studio proposto prevede una articolazione in più fasi; si dovrà prevedere anzitutto una ricerca bibliografica con duplice funzione di consentire una preselezione dei siti e quindi una loro classificazione, oltre ad offrire un riconoscimento scientifico ai singoli geositi. Questa prima fase dovrà poi passare attraverso l'elaborazione di criteri di scelta ed indirizzi fattivi, basati su dati quali-quantitativi, che permettano di stabilire scale di valori (anche relative al complesso dell'area di riferimento) e comparare dati provenienti da territori e contesti diversi. La seconda fase, concernente il censimento di campagna, porterà alla compilazione di una scheda di rilevamento per ogni singola situazione. Tale indagine sarà realizzata utilizzando il modello di scheda adeguata al data base allestito per la restituzione del rilievo di campagna. La restituzione finale sarà eseguita tramite raccolta su data-base informatico dotato di geo-referenziazione su cartografia ufficiale (tipo Carta Tecnica Regionale). Sulla scorta dei risultati dell'indagine sarà predisposta una sintesi generale di inquadramento della geologia regionale all'interno della quale si collocano i geositi censiti, oltre alla identificazione di specifici progetti di valorizzazione, di tutela e di documentazione della testimonianza della storia evolutiva geologica della regione.

Proprietà del bene

- Di proprietà del soggetto proponente
- Non di proprietà del soggetto proponente ma di altro Ente Pubblico
- Di altra proprietà (singolo privato)
- Di altra proprietà (associazioni, enti, circoli, ecc.)

Fattibilità urbanistica del progetto

- Adeguato alle previsioni del Piano per il Parco
- Non adeguato alle previsioni del Piano per il Parco
- Adeguato alle previsioni del P.R.G.
- Non adeguato alle previsioni del P.R.G.

Previsioni del Piano per il Parco

Articolazione del territorio

- Zona di riserva integrale (A)
- Zona di riserva orientata (B1)
- Zona di riserva orientata (B2)
- Zona di protezione (C)
- Zona di promozione (D)
- Aree contigue centri edificati interclusi (CEI)
- Aree contigue di cava (ZCC)
- Aree contigue (AC)

Aree soggette a specifiche determinazioni

- Aree di interesse storico-culturale da recuperare
- Aree di riqualificazione insediativa
- Aree di reintegrazione paesistica (ARPA1)
- Aree di reintegrazione paesistica (ARPA2)
- Aree con attività estrattive soggette a piano di comparto

Fruizione sociale - Rete della fruizione

- Anello ferroviario "Treno nei parchi"
- Anello pedemontano
- Strada del Parco ed attraversamenti veicolari
- Viabilità di accesso al Parco
- Viabilità locale
- Viabilità locale a traffico controllato
- "Camminapuane" e percorso della dorsale
- Principali percorsi escursionistici
- Percorsi didattici

Fruizione sociale - Nodi della fruizione

- Porte del Parco
- Soglie del Parco
- Avamposti del Parco

- Parcheggi di attestamento
- Nodi di accesso escursionistico
- Centri per attività didattica e museale
- Aree attrezzate per la fruizione di risorse particolari
- Rifugi ed attività ricettive in quota
- Nuclei con servizi di supporto al sistema fruitivo

Programmi di valorizzazione in rete

- Reti ecologiche e riqualificazione ambientale (a1)
- Accessibilità e trasporti (a2)
- Fruizione e turismo (a3)

Programmi di valorizzazione territoriale

- Apuane meridionali. Panie, Prana e Matanna (b1)
- Il sistema dei paesaggi di cava. Forno e Resceto (b2)
- Apuane settentrionali. Sagro, Vinca, Orto di Donna e valle dell'Edron (b3)

Progetti integrati locali

- Castelnuovo Garfagnana (c1)
- Tre Fiumi (c2)
- Arni - Arnetola (c3)
- Piastramarina (c4)

Unità territoriali

- 1. Monte Prana, Monte Pigione
- 2. Alta Versilia
- 3. Alta valle della Turrte di Gallicano
- 4. Panie, Monte Sumbra
- 5. Monte Altissimo, Arni
- 6. Alte Valli del Fiume Edron
- 7. Monte Pisanino
- 8. Alte Valli del Fiume Frigido
- 9. Monte Sagro

PRINCIPALE FONTE DI FINANZIAMENTO

non specificato

Quadro economico di massima

Voci di spesa	Ammontare
coordinam. ricerca biblio. selez. Geositi (L.)	6.000.000
compilazione schede censim. geositi (L.)	25.000.000
restituzione informatica (L.)	3.000.000
pubblicazione ricerca (L.)	20.000.000
elaboraz. stampa mat. Promozionale (L.)	6.000.000
TOTALE	60.000.000

Quadro finanziario complessivo

Soggetto erogante	Ammontare
	0
	0
	0
	0
TOTALE	0



Titolo dell'intervento

interventi faunistici per la reintroduzione del Camoscio in Garfagnana

Comune Stazzema - Vagli Sotto **Località** Monte Sumbra

Soggetto capofila/ Titolare finanziamento/ Stazione appaltante
Ente Parco Regionale Alpi Apuane

altri Sogg. coinvolti Provincia Agenzia Regionale
 Comune Associazione ambientalista
 Comunità Montana

TIPOLOGIA D'INTERVENTO
 Nuovo Completamento con nuovo lotto funzionale Completamento di lotto non funzionale

SCHEMA FINANZIARIO RIASSUNTIVO

Fonte dei finanziamenti	Importo	Ammontare
non precisati		50.000.000
		0

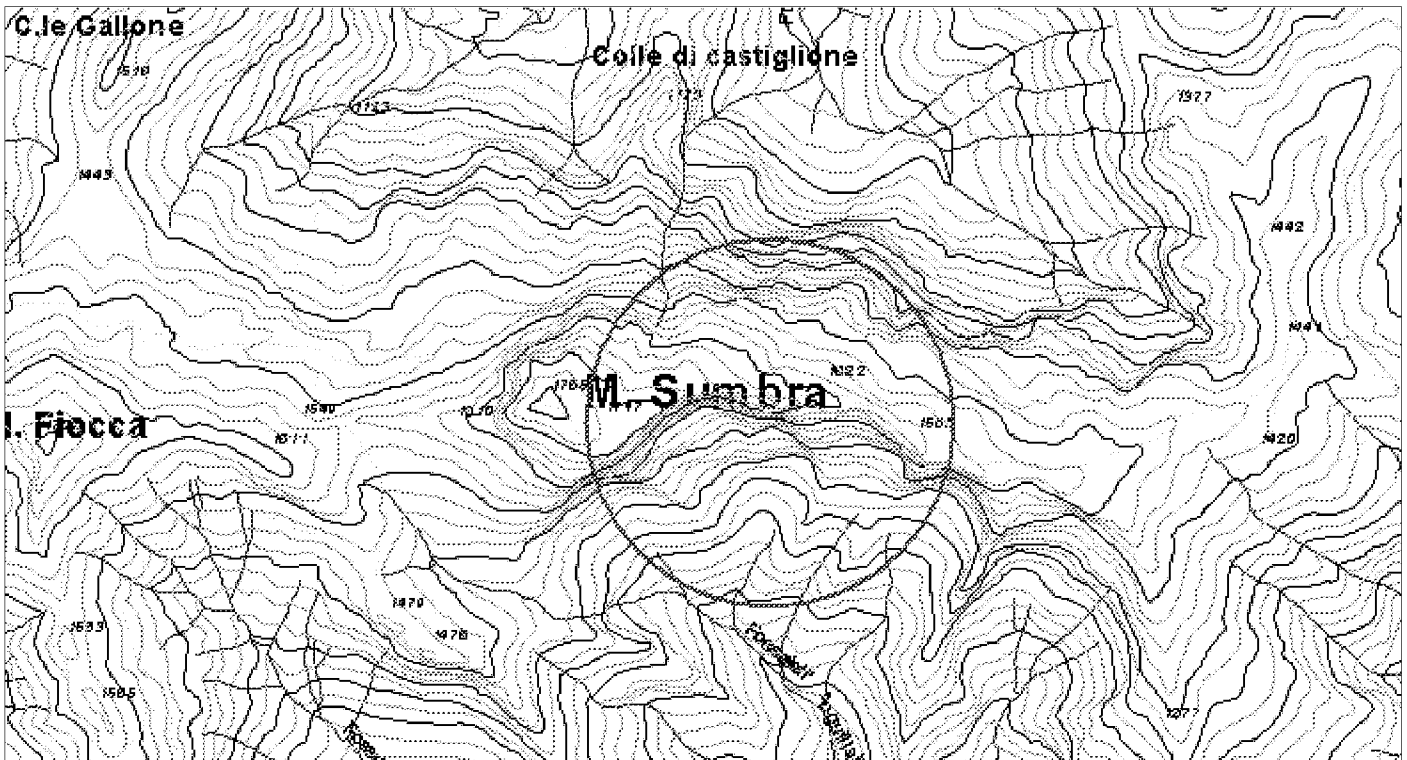
Definizione del progetto
 Nessun progetto
 Studio di fattibilità
 Progetto preliminare
 Progetto definitivo
 Progetto esecutivo

Stato di definizione dell'intervento
 In corso di approvazione
 Approvato
 Finanziato
 In corso di attuazione

Tipologia intervento - N° e titolo

<input type="checkbox"/> 1	Strutture ed infrastrutture di servizio ed innovative	<input type="checkbox"/> 4	Siti di cava, ravaneti e discariche
<input checked="" type="checkbox"/> 2	Interventi paesistici, risanamento, recupero ambientale e riqualificazione	<input type="checkbox"/> 5	Paesaggi storici ed interventi di recupero degli insediamenti antichi
<input type="checkbox"/> 3	Gestione acque ed opere idrauliche	<input type="checkbox"/> 6	Percorsi ed itinerari attrezzati per fruizione turistica

identificazione cartografica e/o eventuale fotografia



ELEMENTI DELLA TIPOLOGIA D'INTERVENTO

n° 1

- Realizzazione e miglioramento strade rurali
- Lavori di realizzazione o completamento delle opere di urbanizzazione primaria ed indotta
- Realizzazione di strutture complementari alle attività turistiche
- Realizzazione di strutture funzionali alla fruibilità dell'area
- Adeguamento segnaletica turistica in genere
- Adeguamento di immobili da adibire a sedi museali
- Adeguamento immobili da adibire a strutture ricettive
- Adeguamento immobili da adibire a strutture funzionali al Parco
- Realizzazione di segnaletica stradale
- Acquisto e ristrutturazione edifici
- Energia da fonti rinnovabili
- Gestione rifiuti ed acque reflue
- Innovazione tecnologica

n° 3

- Realizzazione , potenziamento e miglioramento acquedotti rurali
- Regimazione delle acque superficiali
- Manutenzione straordinaria opere idrauliche nei corsi d'acqua
- Interventi per valorizzazione e gestione acque oligominerali

n° 4

- Bonifica e recupero ambientale fronti di escavazione
- Bonifica e recupero ambientale dei ravaneti
- Opere di infrastrutturazione e servizi connessi
- Recupero sito di cava con finalità fruibili, didattiche, documentarie, Storiche
- Attività connesse alla attività estrattiva

n° 5

- Recupero singoli manufatti
- Allestimento parchi minerario-archeologici
- Restauro di immobili di valore storico - culturale
- Recupero tessuti e insediamenti storici concentrati
- Recupero tessuti e insediamenti storici sparsi

n° 6

- Adeguamento, ampliamento e realizzazione itinerari attrezzati per turismo naturalistico, trekking a piedi in bicicletta, a cavallo
- Realizzazione di segnaletica idonea per percorsi escursionistici
- Ripristino sentieristica già esistente

n° 2

- Recupero aree di pregio
- Interventi sulle foreste degradate
- Ricostituzione foreste distrutte da incendi od altro evento calamitoso
- Assetto idrogeologico
- Interventi sul paesaggio agricolo-forestale
- Valorizzazione geositi

DESCRIZIONE DELL'INTERVENTO

Il progetto prevede uno studio approfondito ed azioni di monitoraggio dell'area scelta al fine di verificare, valutare, esaminare con metodo scientifico la fattibilità dell'intervento, la sostenibilità per gli ecosistemi presenti e di desumerne le conseguenti percentuali di successo. Il progetto prevede l'introduzione del camoscio ed in particolare del camoscio alpino (*Rupicapra rupicapra*) oppure del camoscio appenninico (*Rupicapra pyrenaica ornata*); l'esperienza di operazioni simili di reintroduzione di queste specie suggerisce che per raggiungere l'affermazione del popolamento è opportuno iniziare con l'immissione di un gruppo omogeneo di 35-40 capi, trasferiti in momenti successivi nella zona scelta. L'affermazione della nuova colonia potrà essere considerata stabile quando gli individui saranno presenti in numero di 80-100. Il progetto si propone l'introduzione di questo nucleo al fine di potere realizzare un ripopolamento diffuso di camosci, che si stabilizzi nel tempo, nell'intera alta valle del Serchio.

Proprietà del bene

- Di proprietà del soggetto proponente
- Non di proprietà del soggetto proponente ma di altro Ente Pubblico
- Di altra proprietà (singolo privato)
- Di altra proprietà (associazioni, enti, circoli, ecc.)

Fattibilità urbanistica del progetto

- Adeguato alle previsioni del Piano per il Parco
- Non adeguato alle previsioni del Piano per il Parco
- Adeguato alle previsioni del P.R.G.
- Non adeguato alle previsioni del P.R.G.

Previsioni del Piano per il Parco

Articolazione del territorio

- Zona di riserva integrale (A)
- Zona di riserva orientata (B1)
- Zona di riserva orientata (B2)
- Zona di protezione (C)
- Zona di promozione (D)
- Aree contigue centri edificati interclusi (CEI)
- Aree contigue di cava (ZCC)
- Aree contigue (AC)

Aree soggette a specifiche determinazioni

- Aree di interesse storico-culturale da recuperare
- Aree di riqualificazione insediativa
- Aree di reintegrazione paesistica (ARPA1)
- Aree di reintegrazione paesistica (ARPA2)
- Aree con attività estrattive soggette a piano di comparto

Fruizione sociale - Rete della fruizione

- Anello ferroviario "Treno nei parchi"
- Anello pedemontano
- Strada del Parco ed attraversamenti veicolari
- Viabilità di accesso al Parco
- Viabilità locale
- Viabilità locale a traffico controllato
- "Camminapuane" e percorso della dorsale
- Principali percorsi escursionistici
- Percorsi didattici

Fruizione sociale - Nodi della fruizione

- Porte del Parco
- Soglie del Parco
- Avamposti del Parco

- Parcheggi di attestamento
- Nodi di accesso escursionistico
- Centri per attività didattica e museale
- Aree attrezzate per la fruizione di risorse particolari
- Rifugi ed attività ricettive in quota
- Nuclei con servizi di supporto al sistema fruitivo

Programmi di valorizzazione in rete

- Reti ecologiche e riqualificazione ambientale (a1)
- Accessibilità e trasporti (a2)
- Fruizione e turismo (a3)

Programmi di valorizzazione territoriale

- Apuane meridionali. Panie, Prana e Matanna (b1)
- Il sistema dei paesaggi di cava. Forno e Resceto (b2)
- Apuane settentrionali. Sagro, Vinca, Orto di Donna e valle dell'Edron (b3)

Progetti integrati locali

- Castelnuovo Garfagnana (c1)
- Tre Fiumi (c2)
- Arni - Arnetola (c3)
- Piastramarina (c4)

Unità territoriali

- 1. Monte Prana, Monte Pigione
- 2. Alta Versilia
- 3. Alta valle della Turrte di Gallicano
- 4. Panie, Monte Sumbra
- 5. Monte Altissimo, Arni
- 6. Alte Valli del Fiume Edron
- 7. Monte Pisanino
- 8. Alte Valli del Fiume Frigido
- 9. Monte Sagro

PRINCIPALE FONTE DI FINANZIAMENTO

non specificato

Quadro economico di massima

Voci di spesa	Ammontare
azioni di monitoraggio (Lire)	30.000.000
cattura, trasporto e immissione (Lire)	15.000.000
imprevisti (Lire)	5.000.000
	0
	0
TOTALE	50.000.000

Quadro finanziario complessivo

Soggetto erogante	Ammontare
	0
	0
	0
	0
TOTALE	0



Titolo dell'intervento

recupero paesaggistico ambientale

Comune Fabbriche Di Vallico **Località** altopiano di San Luigi

Soggetto capofila/ Titolare finanziamento/ Stazione appaltante
Amministrazione comunale

altri Sogg. coinvolti Provincia Agenzia Regionale
 Comune Associazione ambientalista
 Comunità Montana

TIPOLOGIA D'INTERVENTO
 Nuovo Completamento con nuovo lotto funzionale Completamento di lotto non funzionale

SCHEMA FINANZIARIO RIASSUNTIVO

Fonte dei finanziamenti	Ammontare
Reg. 1260/99 Ob. 2 (Lire)	123.750.000
bilancio di previsione Comune (Lire)	26.250.000

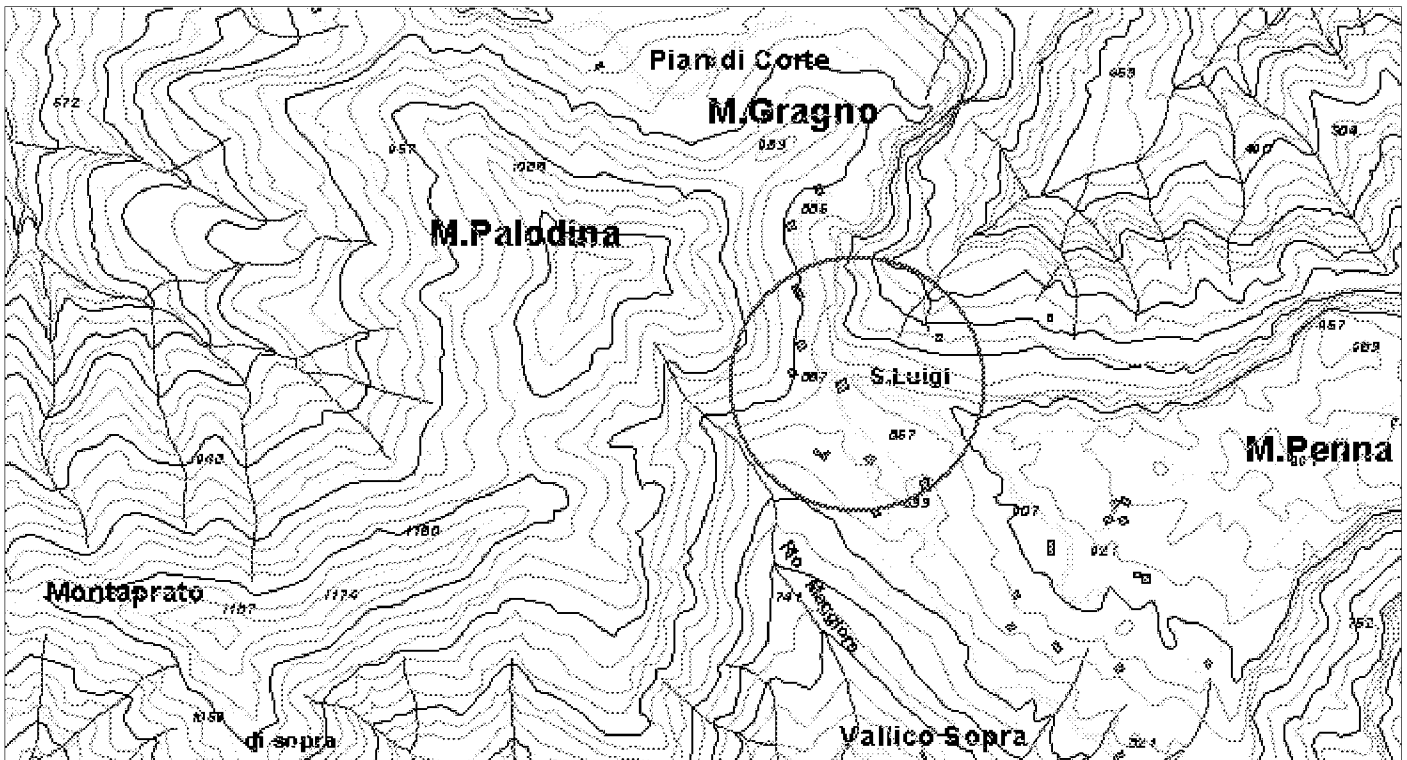
Definizione del progetto
 Nessun progetto
 Studio di fattibilità
 Progetto preliminare
 Progetto definitivo
 Progetto esecutivo

Stato di definizione dell'intervento
 In corso di approvazione
 Approvato
 Finanziato
 In corso di attuazione

Tipologia intervento - N° e titolo

<input checked="" type="checkbox"/> 1	Strutture ed infrastrutture di servizio ed innovative	<input type="checkbox"/> 4	Siti di cava, ravaneti e discariche
<input type="checkbox"/> 2	Interventi paesistici, risanamento, recupero ambientale e riqualificazione	<input checked="" type="checkbox"/> 5	Paesaggi storici ed interventi di recupero degli insediamenti antichi
<input type="checkbox"/> 3	Gestione acque ed opere idrauliche	<input type="checkbox"/> 6	Percorsi ed itinerari attrezzati per fruizione turistica

identificazione cartografica e/o eventuale fotografia



ELEMENTI DELLA TIPOLOGIA D'INTERVENTO

n° 1

- Realizzazione e miglioramento strade rurali
- Lavori di realizzazione o completamento delle opere di urbanizzazione primaria ed indotta
- Realizzazione di strutture complementari alle attività turistiche
- Realizzazione di strutture funzionali alla fruibilità dell'area
- Adeguamento segnaletica turistica in genere
- Adeguamento di immobili da adibire a sedi museali
- Adeguamento immobili da adibire a strutture ricettive
- Adeguamento immobili da adibire a strutture funzionali al Parco
- Realizzazione di segnaletica stradale
- Acquisto e ristrutturazione edifici
- Energia da fonti rinnovabili
- Gestione rifiuti ed acque reflue
- Innovazione tecnologica

n° 2

- Recupero aree di pregio
- Interventi sulle foreste degradate
- Ricostituzione foreste distrutte da incendi od altro evento calamitoso
- Assetto idrogeologico
- Interventi sul paesaggio agricolo-forestale
- Valorizzazione geositi

n° 3

- Realizzazione , potenziamento e miglioramento acquedotti rurali
- Regimazione delle acque superficiali
- Manutenzione straordinaria opere idrauliche nei corsi d'acqua
- Interventi per valorizzazione e gestione acque oligominerali

n° 4

- Bonifica e recupero ambientale fronti di escavazione
- Bonifica e recupero ambientale dei ravaneti
- Opere di infrastrutturazione e servizi connessi
- Recupero sito di cava con finalità fruibili, didattiche, documentarie, Storiche
- Attività connesse alla attività estrattiva

n° 5

- Recupero singoli manufatti
- Allestimento parchi minerario-archeologici
- Restauro di immobili di valore storico - culturale
- Recupero tessuti e insediamenti storici concentrati
- Recupero tessuti e insediamenti storici sparsi

n° 6

- Adeguamento, ampliamento e realizzazione itinerari attrezzati per turismo naturalistico, trekking a piedi in bicicletta, a cavallo
- Realizzazione di segnaletica idonea per percorsi escursionistici
- Ripristino sentieristica già esistente

DESCRIZIONE DELL'INTERVENTO

L'altopiano di S. Luigi è posto a monte della frazione di Vallico Sopra ed è a questa collegata da una vecchia mulattiera e da una rotabile di recente costruzione. Questa parte del territorio è sempre stata abitata da pastori; fin dalla più remota antichità le popolazioni locali utilizzarono questi territori come pascoli. L'area risulta un esempio tipico di ambiente antropizzato in cui sono presenti ancora integri i caratteri storici di utilizzo agro-silvo-pastorale che hanno concorso alla creazione del paesaggio, e che oggi costituiscono una risorsa da salvaguardare e valorizzare. Sono presenti infatti nella zona dei manufatti edilizi raggruppati in un nucleo centrale, ove è presente una piccola chiesetta medioevale in stile romanico, ed una fonte con abbeveratoio; altri nuclei più piccoli sono sparsi nella campagna.

L'intervento proposto intende recuperare i manufatti presenti, risistemare la vecchia strada pedonale di collegamento con la frazione di Vallico Sopra, provvedendo a riparare i muretti laterali ed il selciato, ripristinare gli elementi più significativi del paesaggio come i pascoli, i terrazzamenti, e le siepi. L'intervento ha lo scopo di conservare e valorizzare un'area che costituisce un patrimonio per la collettività locale, avviando inoltre un recupero sociale e produttivo, attraverso p.e. la creazione di attività rurali di mantenimento e presidio, importanti anche per l'arresto dei fenomeni di degrado che si innescano a causa dello spopolamento, ed attività turistiche di tipo didattico divulgative.

Proprietà del bene

- Di proprietà del soggetto proponente
- Non di proprietà del soggetto proponente ma di altro Ente Pubblico
- Di altra proprietà (singolo privato)
- Di altra proprietà (associazioni, enti, circoli, ecc.)

Fattibilità urbanistica del progetto

- Adeguato alle previsioni del Piano per il Parco
- Non adeguato alle previsioni del Piano per il Parco
- Adeguato alle previsioni del P.R.G.
- Non adeguato alle previsioni del P.R.G.

Previsioni del Piano per il Parco

Articolazione del territorio

- Zona di riserva integrale (A)
- Zona di riserva orientata (B1)
- Zona di riserva orientata (B2)
- Zona di protezione (C)
- Zona di promozione (D)
- Aree contigue centri edificati interclusi (CEI)
- Aree contigue di cava (ZCC)
- Aree contigue (AC)

Aree soggette a specifiche determinazioni

- Aree di interesse storico-culturale da recuperare
- Aree di riqualificazione insediativa
- Aree di reintegrazione paesistica (ARPA1)
- Aree di reintegrazione paesistica (ARPA2)
- Aree con attività estrattive soggette a piano di comparto

Fruizione sociale - Rete della fruizione

- Anello ferroviario "Treno nei parchi"
- Anello pedemontano
- Strada del Parco ed attraversamenti veicolari
- Viabilità di accesso al Parco
- Viabilità locale
- Viabilità locale a traffico controllato
- "Camminapuane" e percorso della dorsale
- Principali percorsi escursionistici
- Percorsi didattici

Fruizione sociale - Nodi della fruizione

- Porte del Parco
- Soglie del Parco
- Avamposti del Parco

- Parcheggi di attestamento
- Nodi di accesso escursionistico
- Centri per attività didattica e museale
- Aree attrezzate per la fruizione di risorse particolari
- Rifugi ed attività ricettive in quota
- Nuclei con servizi di supporto al sistema fruitivo

Programmi di valorizzazione in rete

- Reti ecologiche e riqualificazione ambientale (a1)
- Accessibilità e trasporti (a2)
- Fruizione e turismo (a3)

Programmi di valorizzazione territoriale

- Apuane meridionali. Panie, Prana e Matanna (b1)
- Il sistema dei paesaggi di cava. Forno e Resceto (b2)
- Apuane settentrionali. Sagro, Vinca, Orto di Donna e valle dell'Edron (b3)

Progetti integrati locali

- Castelnuovo Garfagnana (c1)
- Tre Fiumi (c2)
- Arni - Arnetola (c3)
- Piastramarina (c4)

Unità territoriali

- 1. Monte Prana, Monte Pigione
- 2. Alta Versilia
- 3. Alta valle della Turrite di Gallicano
- 4. Panie, Monte Sumbra
- 5. Monte Altissimo, Arni
- 6. Alte Valli del Fiume Edron
- 7. Monte Pisanino
- 8. Alte Valli del Fiume Frigido
- 9. Monte Sagro

PRINCIPALE FONTE DI FINANZIAMENTO

DOCUP. 2000 - 2006

Quadro economico di massima

Voci di spesa	Ammontare
Restauro edificio ed abbeveratoio (Lire)	70.000.000
ripristino viabilità, terrazzam., pascoli, siepi	80.000.000
	0
	0
	0
TOTALE	150.000.000

Quadro finanziario complessivo

Soggetto erogante	Ammontare
U.E. - Regione Toscana (Lire)	123.750.000
Comune di Fabbriche di Vallico (Lire)	26.250.000
	0
	0
TOTALE	150.000.000



Titolo dell'intervento

realizzazione percorso attrezzato Marmitte dei Giganti

Comune **Località**

Stazzema Arni - Fossi Anguillaia e Fatonero

Soggetto capofila/ Titolare finanziamento/ Stazione appaltante
Ente Parco Regionale Alpi Apuane

altri Sogg. coinvolti Provincia Agenzia Regionale
 Comune Associazione ambientalista
 Comunità Montana

TIPOLOGIA D'INTERVENTO

Nuovo Completamento con nuovo lotto funzionale Completamento di lotto non funzionale

SCHEMA FINANZIARIO RIASSUNTIVO

Fonte dei finanziamenti	Ammontare
Fondi strutturali 2000-2006 - phasing out (Lire)	108.000.000
Ente Parco + Comune + Società privata (Lire)	72.000.000

Definizione del progetto

Nessun progetto
 Studio di fattibilità
 Progetto preliminare
 Progetto definitivo
 Progetto esecutivo

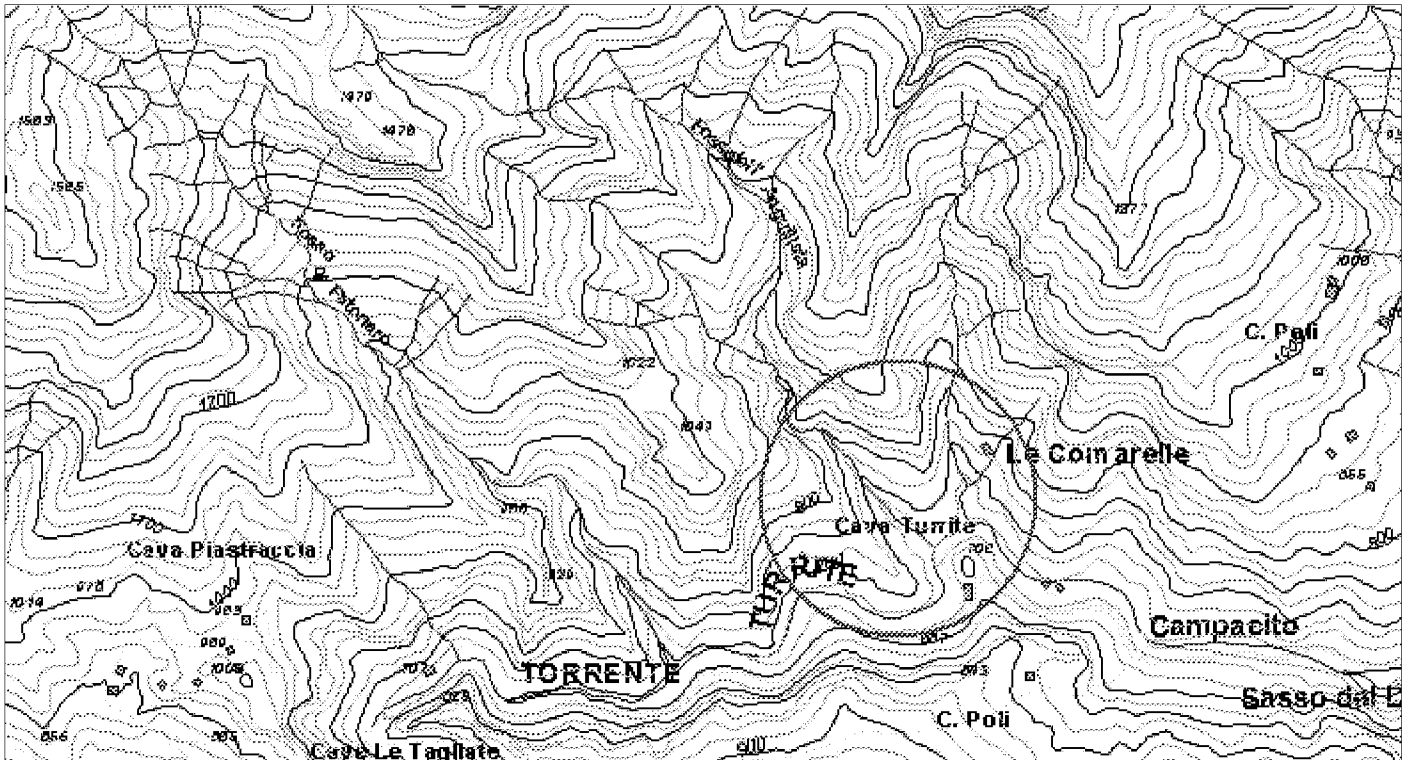
Stato di definizione dell'intervento

In corso di approvazione
 Approvato
 Finanziato
 In corso di attuazione

Tipologia intervento - N° e titolo

<input type="checkbox"/> 1	Strutture ed infrastrutture di servizio ed innovative	<input type="checkbox"/> 4	Siti di cava, ravaneti e discariche
<input type="checkbox"/> 2	Interventi paesistici, risanamento, recupero ambientale e riqualificazione	<input type="checkbox"/> 5	Paesaggi storici ed interventi di recupero degli insediamenti antichi
<input type="checkbox"/> 3	Gestione acque ed opere idrauliche	<input checked="" type="checkbox"/> 6	Percorsi ed itinerari attrezzati per fruizione turistica

identificazione cartografica e/o eventuale fotografia



ELEMENTI DELLA TIPOLOGIA D'INTERVENTO

n° 1

- Realizzazione e miglioramento strade rurali
- Lavori di realizzazione o completamento delle opere di urbanizzazione primaria ed indotta
- Realizzazione di strutture complementari alle attività turistiche
- Realizzazione di strutture funzionali alla fruibilità dell'area
- Adeguamento segnaletica turistica in genere
- Adeguamento di immobili da adibire a sedi museali
- Adeguamento immobili da adibire a strutture ricettive
- Adeguamento immobili da adibire a strutture funzionali al Parco
- Realizzazione di segnaletica stradale
- Acquisto e ristrutturazione edifici
- Energia da fonti rinnovabili
- Gestione rifiuti ed acque reflue
- Innovazione tecnologica

n° 2

- Recupero aree di pregio
- Interventi sulle foreste degradate
- Ricostituzione foreste distrutte da incendi od altro evento calamitoso
- Assetto idrogeologico
- Interventi sul paesaggio agricolo-forestale
- Valorizzazione geositi

n° 3

- Realizzazione , potenziamento e miglioramento acquedotti rurali
- Regimazione delle acque superficiali
- Manutenzione straordinaria opere idrauliche nei corsi d'acqua
- Interventi per valorizzazione e gestione acque oligominerali

n° 4

- Bonifica e recupero ambientale fronti di escavazione
- Bonifica e recupero ambientale dei ravaneti
- Opere di infrastrutturazione e servizi connessi
- Recupero sito di cava con finalità fruibili, didattiche, documentarie, Storiche
- Attività connesse alla attività estrattiva

n° 5

- Recupero singoli manufatti
- Allestimento parchi minerario-archeologici
- Restauro di immobili di valore storico - culturale
- Recupero tessuti e insediamenti storici concentrati
- Recupero tessuti e insediamenti storici sparsi

n° 6

- Adeguamento, ampliamento e realizzazione itinerari attrezzati per turismo naturalistico, trekking a piedi in bicicletta, a cavallo
- Realizzazione di segnaletica idonea per percorsi escursionistici
- Ripristino sentieristica già esistente

DESCRIZIONE DELL'INTERVENTO

L'intervento prevede la realizzazione di un percorso pedonale attrezzato di accesso al fenomeno geologico denominato "Marmitte dei Giganti" presenti nel fosso dell'Anguillaia e del Fatonero in Comune di Stazzema, località Arni Tre Fiumi, al fine di valorizzare il luogo e renderlo noto ai visitatori del Parco. Le opere, complessivamente, consistono nella sistemazione delle aree di sosta e di attestazione turistica in prossimità del punto di partenza del sentiero, nella realizzazione di tratti di nuovo sentiero lungo le sponde del torrente Turrite Secca, nella realizzazione di opere complementari per migliorare la percorribilità in alcuni punti, tra cui la costruzione di un ponte sospeso in corde di acciaio (tipo "ponte tibetano"), nella realizzazione di opere minimali per rendere accessibile il sito delle "Marmitte", tra cui la costruzione di una piattaforma di osservazione, nello sbancamento di materiale detritico presente in alveo e nella bonifica di una cava dimessa sita in prossimità del canale dell'Anguillara, nella bonifica di alcune porzioni delle "Marmitte", laddove ostruite e colmate da materiale detritico di riporto, nel recupero di un piccolo manufatto antico in località Fatonero, nella realizzazione di staccionate di recinzione, nell'allestimento e posa in opera di cartellonistica didattica ed adeguata segnaletica.

Proprietà del bene

- Di proprietà del soggetto proponente
- Non di proprietà del soggetto proponente ma di altro Ente Pubblico
- Di altra proprietà (singolo privato)
- Di altra proprietà (associazioni, enti, circoli, ecc.)

Fattibilità urbanistica del progetto

- Adeguato alle previsioni del Piano per il Parco
- Non adeguato alle previsioni del Piano per il Parco
- Adeguato alle previsioni del P.R.G.
- Non adeguato alle previsioni del P.R.G.

Previsioni del Piano per il Parco

Articolazione del territorio

- Zona di riserva integrale (A)
- Zona di riserva orientata (B1)
- Zona di riserva orientata (B2)
- Zona di protezione (C)
- Zona di promozione (D)
- Aree contigue centri edificati interclusi (CEI)
- Aree contigue di cava (ZCC)
- Aree contigue (AC)

Aree soggette a specifiche determinazioni

- Aree di interesse storico-culturale da recuperare
- Aree di riqualificazione insediativa
- Aree di reintegrazione paesistica (ARPA1)
- Aree di reintegrazione paesistica (ARPA2)
- Aree con attività estrattive soggette a piano di comparto

Fruizione sociale - Rete della fruizione

- Anello ferroviario "Treno nei parchi"
- Anello pedemontano
- Strada del Parco ed attraversamenti veicolari
- Viabilità di accesso al Parco
- Viabilità locale
- Viabilità locale a traffico controllato
- "Camminapuane" e percorso della dorsale
- Principali percorsi escursionistici
- Percorsi didattici

Fruizione sociale - Nodi della fruizione

- Porte del Parco
- Soglie del Parco
- Avamposti del Parco

- Parcheggi di attestamento
- Nodi di accesso escursionistico
- Centri per attività didattica e museale
- Aree attrezzate per la fruizione di risorse particolari
- Rifugi ed attività ricettive in quota
- Nuclei con servizi di supporto al sistema fruitivo

Programmi di valorizzazione in rete

- Reti ecologiche e riqualificazione ambientale (a1)
- Accessibilità e trasporti (a2)
- Fruizione e turismo (a3)

Programmi di valorizzazione territoriale

- Apuane meridionali. Panie, Prana e Matanna (b1)
- Il sistema dei paesaggi di cava. Forno e Resceto (b2)
- Apuane settentrionali. Sagro, Vinca, Orto di Donna e valle dell'Edron (b3)

Progetti integrati locali

- Castelnuovo Garfagnana (c1)
- Tre Fiumi (c2)
- Arni - Arnetola (c3)
- Piastramarina (c4)

Unità territoriali

- 1. Monte Prana, Monte Pigione
- 2. Alta Versilia
- 3. Alta valle della Turrice di Gallicano
- 4. Panie, Monte Sumbra
- 5. Monte Altissimo, Arni
- 6. Alte Valli del Fiume Edron
- 7. Monte Pisanino
- 8. Alte Valli del Fiume Frigido
- 9. Monte Sagro

PRINCIPALE FONTE DI FINANZIAMENTO

Reg.Toscana - Fondi strutturali 2000-2006 Ob.2 - phasing out

Quadro economico di massima

Voci di spesa	Ammontare
opere e forniture (Euro)	67.139
oneri sicurezza ed ex D.lgs 494/96 (Euro)	3.615
I.V.A. su importo a base d'asta (Euro)	13.944
spese tecniche/progettazione (Euro)	5.165
imprevisti e altre somme a disposiz. (Euro)	3.099
TOTALE	92.962

Quadro finanziario complessivo

Soggetto erogante	Ammontare
Regione Toscana (Lire)	108.000.000
Ente Parco Alpi Apuane	15.000.000
Comune di Stazzema	15.000.000
Soc. Antro del Corchia S.r.l.	42.000.000
TOTALE	180.000.000



Titolo dell'intervento

sistemazioni percorsi escursionistici di interesse storico-naturale

Comune: Minucciano Località: Orto di Donna - Acqua Bianca

Soggetto capofila/ Titolare finanziamento/ Stazione appaltante
 Amministrazione comunale

altri Sogg. coinvolti: Provincia Agenzia Regionale Comune Associazione ambientalista Comunità Montana

TIPOLOGIA D'INTERVENTO
 Nuovo Completamento con nuovo lotto funzionale Completamento di lotto non funzionale

SCHEMA FINANZIARIO RIASSUNTIVO

Fonte dei finanziamenti	Ammontare
Reg. 1260/99 Ob. 2 (Lire)	123.000.000
bilancio di previsione Comune (Lire)	27.000.000

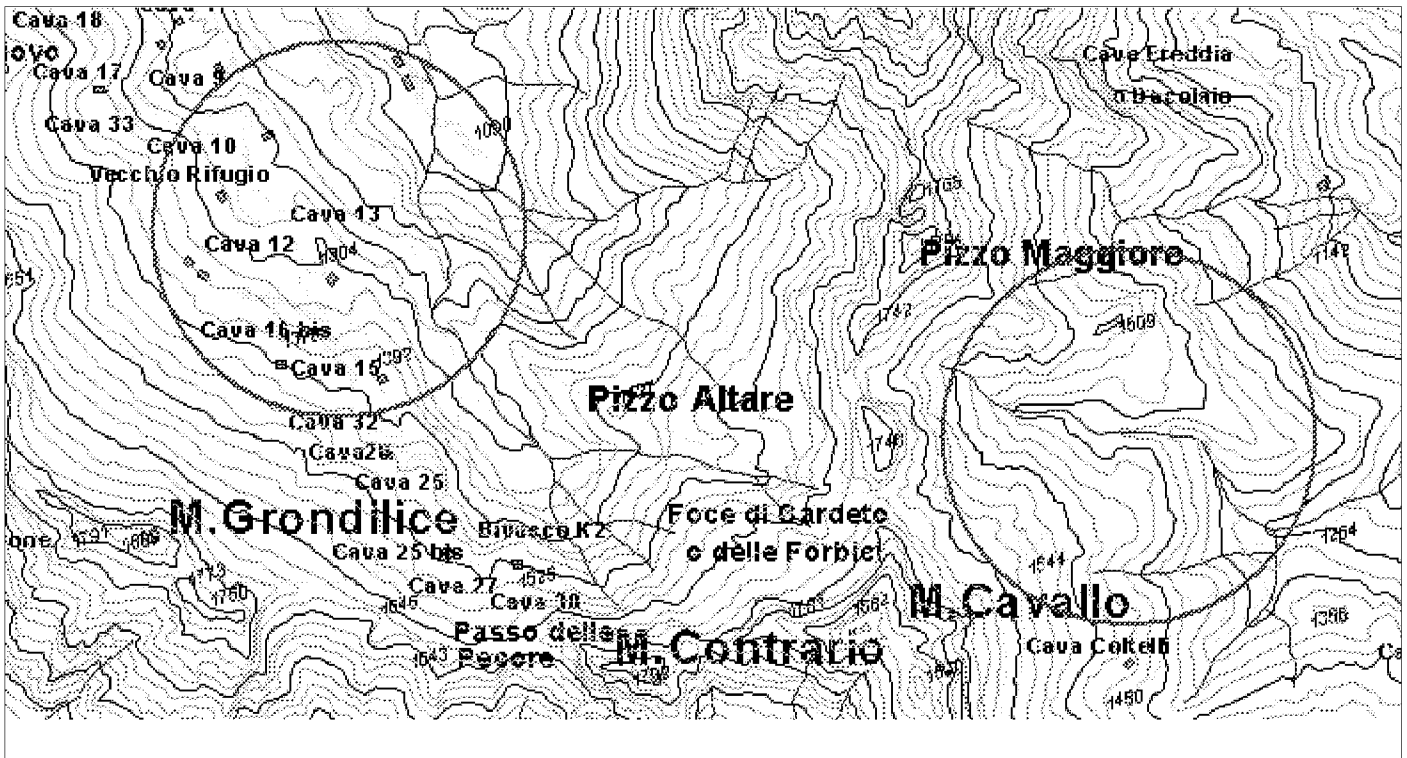
Definizione del progetto
 Nessun progetto
 Studio di fattibilità
 Progetto preliminare
 Progetto definitivo
 Progetto esecutivo

Stato di definizione dell'intervento
 In corso di approvazione
 Approvato
 Finanziato
 In corso di attuazione

Tipologia intervento - N° e titolo

<input type="checkbox"/> 1	Strutture ed infrastrutture di servizio ed innovative	<input type="checkbox"/> 4	Siti di cava, ravaneti e discariche
<input checked="" type="checkbox"/> 2	Interventi paesistici, risanamento, recupero ambientale e riqualificazione	<input type="checkbox"/> 5	Paesaggi storici ed interventi di recupero degli insediamenti antichi
<input type="checkbox"/> 3	Gestione acque ed opere idrauliche	<input checked="" type="checkbox"/> 6	Percorsi ed itinerari attrezzati per fruizione turistica

identificazione cartografica e/o eventuale fotografia



ELEMENTI DELLA TIPOLOGIA D'INTERVENTO

n° 1

- Realizzazione e miglioramento strade rurali
- Lavori di realizzazione o completamento delle opere di urbanizzazione primaria ed indotta
- Realizzazione di strutture complementari alle attività turistiche
- Realizzazione di strutture funzionali alla fruibilità dell'area
- Adeguamento segnaletica turistica in genere
- Adeguamento di immobili da adibire a sedi museali
- Adeguamento immobili da adibire a strutture ricettive
- Adeguamento immobili da adibire a strutture funzionali al Parco
- Realizzazione di segnaletica stradale
- Acquisto e ristrutturazione edifici
- Energia da fonti rinnovabili
- Gestione rifiuti ed acque reflue
- Innovazione tecnologica

n° 2

- Recupero aree di pregio
- Interventi sulle foreste degradate
- Ricostituzione foreste distrutte da incendi od altro evento calamitoso
- Assetto idrogeologico
- Interventi sul paesaggio agricolo-forestale
- Valorizzazione geositi

n° 3

- Realizzazione , potenziamento e miglioramento acquedotti rurali
- Regimazione delle acque superficiali
- Manutenzione straordinaria opere idrauliche nei corsi d'acqua
- Interventi per valorizzazione e gestione acque oligominerali

n° 4

- Bonifica e recupero ambientale fronti di escavazione
- Bonifica e recupero ambientale dei ravaneti
- Opere di infrastrutturazione e servizi connessi
- Recupero sito di cava con finalità fruibili, didattiche, documentarie, Storiche
- Attività connesse alla attività estrattiva

n° 5

- Recupero singoli manufatti
- Allestimento parchi minerario-archeologici
- Restauro di immobili di valore storico - culturale
- Recupero tessuti e insediamenti storici concentrati
- Recupero tessuti e insediamenti storici sparsi

n° 6

- Adeguamento, ampliamento e realizzazione itinerari attrezzati per turismo naturalistico, trekking a piedi in bicicletta, a cavallo
- Realizzazione di segnaletica idonea per percorsi escursionistici
- Ripristino sentieristica già esistente

DESCRIZIONE DELL'INTERVENTO

Oggetto dell'intervento: realizzazione di percorsi attrezzati per la fruizione del territorio, di punti visita e museali per la valorizzazione delle specificità di questi luoghi.

Ipotesi di intervento: l'intervento, che interessa sia il bacino di Orto di Donna, che il bacino dell'Acqua Bianca, si articola in: realizzazione di percorsi attrezzati che, partendo dalla pulitura dei sentieri esistenti operi il recupero di alcuni percorsi, con opere di ripristino e di restauro di muri a secco e particolari architettonici significativi relativi alla viabilità storica di questi territori. I sentieri saranno attrezzati con la segnalazione e la descrizione delle emergenze; saranno individuate e realizzate aree di limitate dimensioni per la sosta. Tali interventi sono tesi alla definizione di percorsi guidati al fine di incrementare, convogliare e gestire i flussi turistici nel territorio, tutelando contemporaneamente il sistema ambientale. Realizzazione del riutilizzo, quale elemento testimoniale, di aree di cava e realizzazione al loro interno di percorsi guidati per la visita e loro messa in sicurezza.

Fasi di intervento: l'intervento può essere articolato in fasi relative ai diversi tratti di sentiero e di percorso da attrezzare.

Fattibilità: il presente intervento in quanto opera di restauro non necessita di variante al piano, ma sola progettazione esecutiva.

Compatibilità ambientale: l'intervento non comporta impatto ambientale.

Occupazione: l'occupazione che tale intervento comporta è quella legata alla fase di realizzazione dell'opera.

Innovazione tecnologiche: il tipo di intervento ipotizzato non comporta innovazioni tecnologiche.

Proprietà del bene

- Di proprietà del soggetto proponente
- Non di proprietà del soggetto proponente ma di altro Ente Pubblico
- Di altra proprietà (singolo privato)
- Di altra proprietà (associazioni, enti, circoli, ecc.)

Fattibilità urbanistica del progetto

- Adeguato alle previsioni del Piano per il Parco
- Non adeguato alle previsioni del Piano per il Parco
- Adeguato alle previsioni del P.R.G.
- Non adeguato alle previsioni del P.R.G.

Previsioni del Piano per il Parco

Articolazione del territorio

- Zona di riserva integrale (A)
- Zona di riserva orientata (B1)
- Zona di riserva orientata (B2)
- Zona di protezione (C)
- Zona di promozione (D)
- Aree contigue centri edificati interclusi (CEI)
- Aree contigue di cava (ZCC)
- Aree contigue (AC)

Aree soggette a specifiche determinazioni

- Aree di interesse storico-culturale da recuperare
- Aree di riqualificazione insediativa
- Aree di reintegrazione paesistica (ARPA1)
- Aree di reintegrazione paesistica (ARPA2)
- Aree con attività estrattive soggette a piano di comparto

Fruizione sociale - Rete della fruizione

- Anello ferroviario "Treno nei parchi"
- Anello pedemontano
- Strada del Parco ed attraversamenti veicolari
- Viabilità di accesso al Parco
- Viabilità locale
- Viabilità locale a traffico controllato
- "Camminapuane" e percorso della dorsale
- Principali percorsi escursionistici
- Percorsi didattici

Fruizione sociale - Nodi della fruizione

- Porte del Parco
- Soglie del Parco
- Avamposti del Parco

- Parcheggi di attestamento
- Nodi di accesso escursionistico
- Centri per attività didattica e museale
- Aree attrezzate per la fruizione di risorse particolari
- Rifugi ed attività ricettive in quota
- Nuclei con servizi di supporto al sistema fruitivo

Programmi di valorizzazione in rete

- Reti ecologiche e riqualificazione ambientale (a1)
- Accessibilità e trasporti (a2)
- Fruizione e turismo (a3)

Programmi di valorizzazione territoriale

- Apuane meridionali. Panie, Prana e Matanna (b1)
- Il sistema dei paesaggi di cava. Forno e Resceto (b2)
- Apuane settentrionali. Sagro, Vinca, Orto di Donna e valle dell'Edron (b3)

Progetti integrati locali

- Castelnuovo Garfagnana (c1)
- Tre Fiumi (c2)
- Arni - Arnetola (c3)
- Piastramarina (c4)

Unità territoriali

- 1. Monte Prana, Monte Pigione
- 2. Alta Versilia
- 3. Alta valle della Turrice di Gallicano
- 4. Panie, Monte Sumbra
- 5. Monte Altissimo, Arni
- 6. Alte Valli del Fiume Edron
- 7. Monte Pisanino
- 8. Alte Valli del Fiume Frigido
- 9. Monte Sagro

PRINCIPALE FONTE DI FINANZIAMENTO

DOCUP. 2000 - 2006

Quadro economico di massima

Voci di spesa	Ammontare
opere e lavori (Lire)	110.000.000
I.V.A. (Lire)	22.000.000
spese tecniche ed oneri relativi (Lire)	18.000.000
	0
	0
TOTALE	150.000.000

Quadro finanziario complessivo

Soggetto erogante	Ammontare
U.E. - Regione Toscana (Lire)	123.000.000
Comune di Minucciano (Lire)	27.000.000
	0
	0
TOTALE	150.000.000



Titolo dell'intervento

regimazione idraulica e miglioramento qualità acque superficiali

Comune Minucciano **Località** Bacino idrografico Torrente Acqua Bianca

Soggetto capofila/ Titolare finanziamento/ Stazione appaltante
Amministrazione comunale

altri Sogg. coinvolti: Provincia Agenzia Regionale
 Comune Associazione ambientalista
 Comunità Montana

TIPOLOGIA D'INTERVENTO
 Nuovo Completamento con nuovo lotto funzionale Completamento di lotto non funzionale

SCHEMA FINANZIARIO RIASSUNTIVO

Fonte dei finanziamenti	Ammontare
Reg. 1260/99 Ob. 2 (Lire)	412.000.000
bilancio di previsione Comune (Lire)	88.000.000

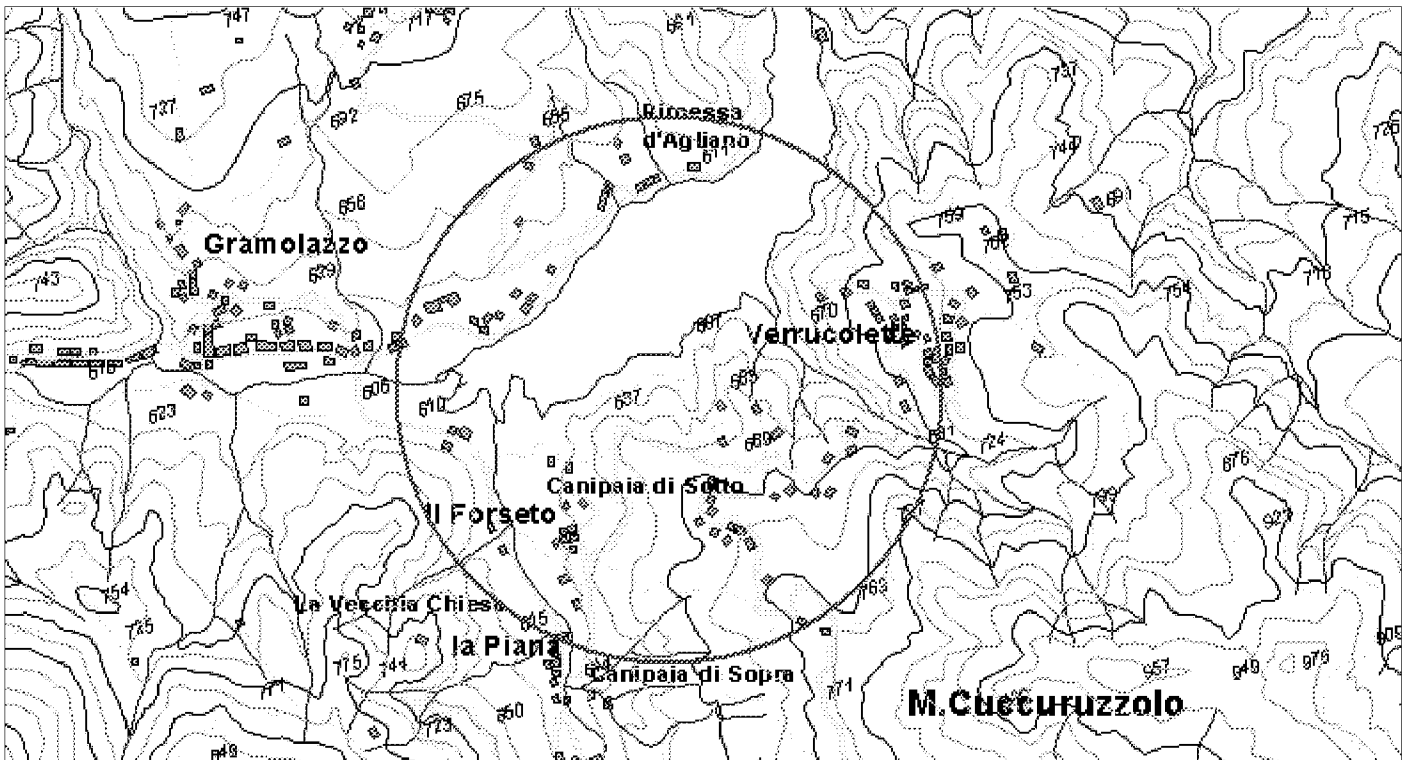
Definizione del progetto
 Nessun progetto
 Studio di fattibilità
 Progetto preliminare
 Progetto definitivo
 Progetto esecutivo

Stato di definizione dell'intervento
 In corso di approvazione
 Approvato
 Finanziato
 In corso di attuazione

Tipologia intervento - N° e titolo

<input checked="" type="checkbox"/> 1	Strutture ed infrastrutture di servizio ed innovative	<input type="checkbox"/> 4	Siti di cava, ravaneti e discariche
<input type="checkbox"/> 2	Interventi paesistici, risanamento, recupero ambientale e riqualificazione	<input type="checkbox"/> 5	Paesaggi storici ed interventi di recupero degli insediamenti antichi
<input checked="" type="checkbox"/> 3	Gestione acque ed opere idrauliche	<input type="checkbox"/> 6	Percorsi ed itinerari attrezzati per fruizione turistica

identificazione cartografica e/o eventuale fotografia



ELEMENTI DELLA TIPOLOGIA D'INTERVENTO

n° 1

- Realizzazione e miglioramento strade rurali
- Lavori di realizzazione o completamento delle opere di urbanizzazione primaria ed indotta
- Realizzazione di strutture complementari alle attività turistiche
- Realizzazione di strutture funzionali alla fruibilità dell'area
- Adeguamento segnaletica turistica in genere
- Adeguamento di immobili da adibire a sedi museali
- Adeguamento immobili da adibire a strutture ricettive
- Adeguamento immobili da adibire a strutture funzionali al Parco
- Realizzazione di segnaletica stradale
- Acquisto e ristrutturazione edifici
- Energia da fonti rinnovabili
- Gestione rifiuti ed acque reflue
- Innovazione tecnologica

n° 2

- Recupero aree di pregio
- Interventi sulle foreste degradate
- Ricostituzione foreste distrutte da incendi od altro evento calamitoso
- Assetto idrogeologico
- Interventi sul paesaggio agricolo-forestale
- Valorizzazione geositi

n° 3

- Realizzazione , potenziamento e miglioramento acquedotti rurali
- Regimazione delle acque superficiali
- Manutenzione straordinaria opere idrauliche nei corsi d'acqua
- Interventi per valorizzazione e gestione acque oligominerali

n° 4

- Bonifica e recupero ambientale fronti di escavazione
- Bonifica e recupero ambientale dei ravaneti
- Opere di infrastrutturazione e servizi connessi
- Recupero sito di cava con finalità fruibili, didattiche, documentarie, Storiche
- Attività connesse alla attività estrattiva

n° 5

- Recupero singoli manufatti
- Allestimento parchi minerario-archeologici
- Restauro di immobili di valore storico - culturale
- Recupero tessuti e insediamenti storici concentrati
- Recupero tessuti e insediamenti storici sparsi

n° 6

- Adeguamento, ampliamento e realizzazione itinerari attrezzati per turismo naturalistico, trekking a piedi in bicicletta, a cavallo
- Realizzazione di segnaletica idonea per percorsi escursionistici
- Ripristino sentieristica già esistente

DESCRIZIONE DELL'INTERVENTO

L'intervento consiste nell'adeguamento ed ammodernamento del sistema fognario delle frazioni a monte del lago di Gramolazzo ed in opere di regimazione idraulica dell'asta del torrente Acqua Bianca.

Ipotesi di intervento: l'intervento interessa le frazioni a monte del lago di Gramolazzo, Verrucolette, Canipaia, Gorfigliano e Foresto, ed è finalizzato a migliorare la qualità delle acque del lago di Gramolazzo. Saranno inoltre predisposte opere tese alla bonifica delle sponde e atte alla regimazione idraulica del torrente Acqua Bianca.

Fasi di intervento: il presente intervento può essere articolato in diverse fasi.

Fattibilità: il presente intervento non necessita di variante alla strumentazione urbanistica vigente ma la sola progettazione esecutiva.

Compatibilità ambientale: il presente intervento non comporta impatto ambientale, anzi realizza un miglioramento ambientale.

Occupazione: l'occupazione che questo intervento comporta è legata alla realizzazione dell'opera.

Innovazioni tecnologiche: il tipo di intervento ipotizzato non comporta innovazioni tecnologiche.

Proprietà del bene

- Di proprietà del soggetto proponente
- Non di proprietà del soggetto proponente ma di altro Ente Pubblico
- Di altra proprietà (singolo privato)
- Di altra proprietà (associazioni, enti, circoli, ecc.)

Fattibilità urbanistica del progetto

- Adeguato alle previsioni del Piano per il Parco
- Non adeguato alle previsioni del Piano per il Parco
- Adeguato alle previsioni del P.R.G.
- Non adeguato alle previsioni del P.R.G.

Previsioni del Piano per il Parco

Articolazione del territorio

- Zona di riserva integrale (A)
- Zona di riserva orientata (B1)
- Zona di riserva orientata (B2)
- Zona di protezione (C)
- Zona di promozione (D)
- Aree contigue centri edificati interclusi (CEI)
- Aree contigue di cava (ZCC)
- Aree contigue (AC)

Aree soggette a specifiche determinazioni

- Aree di interesse storico-culturale da recuperare
- Aree di riqualificazione insediativa
- Aree di reintegrazione paesistica (ARPA1)
- Aree di reintegrazione paesistica (ARPA2)
- Aree con attività estrattive soggette a piano di comparto

Fruizione sociale - Rete della fruizione

- Anello ferroviario "Treno nei parchi"
- Anello pedemontano
- Strada del Parco ed attraversamenti veicolari
- Viabilità di accesso al Parco
- Viabilità locale
- Viabilità locale a traffico controllato
- "Camminapuane" e percorso della dorsale
- Principali percorsi escursionistici
- Percorsi didattici

Fruizione sociale - Nodi della fruizione

- Porte del Parco
- Soglie del Parco
- Avamposti del Parco

- Parcheggi di attestamento
- Nodi di accesso escursionistico
- Centri per attività didattica e museale
- Aree attrezzate per la fruizione di risorse particolari
- Rifugi ed attività ricettive in quota
- Nuclei con servizi di supporto al sistema fruitivo

Programmi di valorizzazione in rete

- Reti ecologiche e riqualificazione ambientale (a1)
- Accessibilità e trasporti (a2)
- Fruizione e turismo (a3)

Programmi di valorizzazione territoriale

- Apuane meridionali. Panie, Prana e Matanna (b1)
- Il sistema dei paesaggi di cava. Forno e Resceto (b2)
- Apuane settentrionali. Sagro, Vinca, Orto di Donna e valle dell'Edron (b3)

Progetti integrati locali

- Castelnuovo Garfagnana (c1)
- Tre Fiumi (c2)
- Arni - Arnetola (c3)
- Piastramarina (c4)

Unità territoriali

- 1. Monte Prana, Monte Pigione
- 2. Alta Versilia
- 3. Alta valle della Turrte di Gallicano
- 4. Panie, Monte Sumbra
- 5. Monte Altissimo, Arni
- 6. Alte Valli del Fiume Edron
- 7. Monte Pisanino
- 8. Alte Valli del Fiume Frigido
- 9. Monte Sagro

PRINCIPALE FONTE DI FINANZIAMENTO

DOCUP. 2000 - 2006

Quadro economico di massima

Voci di spesa	Ammontare
opere e lavori (Lire)	400.000.000
I.V.A. (Lire)	40.000.000
spese tecniche ed oneri relativi (Lire)	56.000.000
imprevisti ed arrotondamenti (Lire)	4.000.000
	0
TOTALE	500.000.000

Quadro finanziario complessivo

Soggetto erogante	Ammontare
U.E. - Regione Toscana (Lire)	412.000.000
Comune di Minucciano (Lire)	88.000.000
	0
	0
TOTALE	500.000.000



Titolo dell'intervento

intervento di riqualificazione ambientale

Comune Minucciano **Località** Val Serenaia - Orto di Donna

Soggetto capofila/ Titolare finanziamento/ Stazione appaltante
Amministrazione comunale

altri Sogg. coinvolti Provincia Agenzia Regionale
 Comune Associazione ambientalista
 Comunità Montana

TIPOLOGIA D'INTERVENTO

Nuovo Completamento con nuovo lotto funzionale Completamento di lotto non funzionale

SCHEMA FINANZIARIO RIASSUNTIVO

Fonte dei finanziamenti	Ammontare
Reg. 1260/99 Ob. 2 (Lire)	165.000.000
bilancio di previsione Comune (Lire)	35.000.000

Definizione del progetto

Nessun progetto
 Studio di fattibilità
 Progetto preliminare
 Progetto definitivo
 Progetto esecutivo

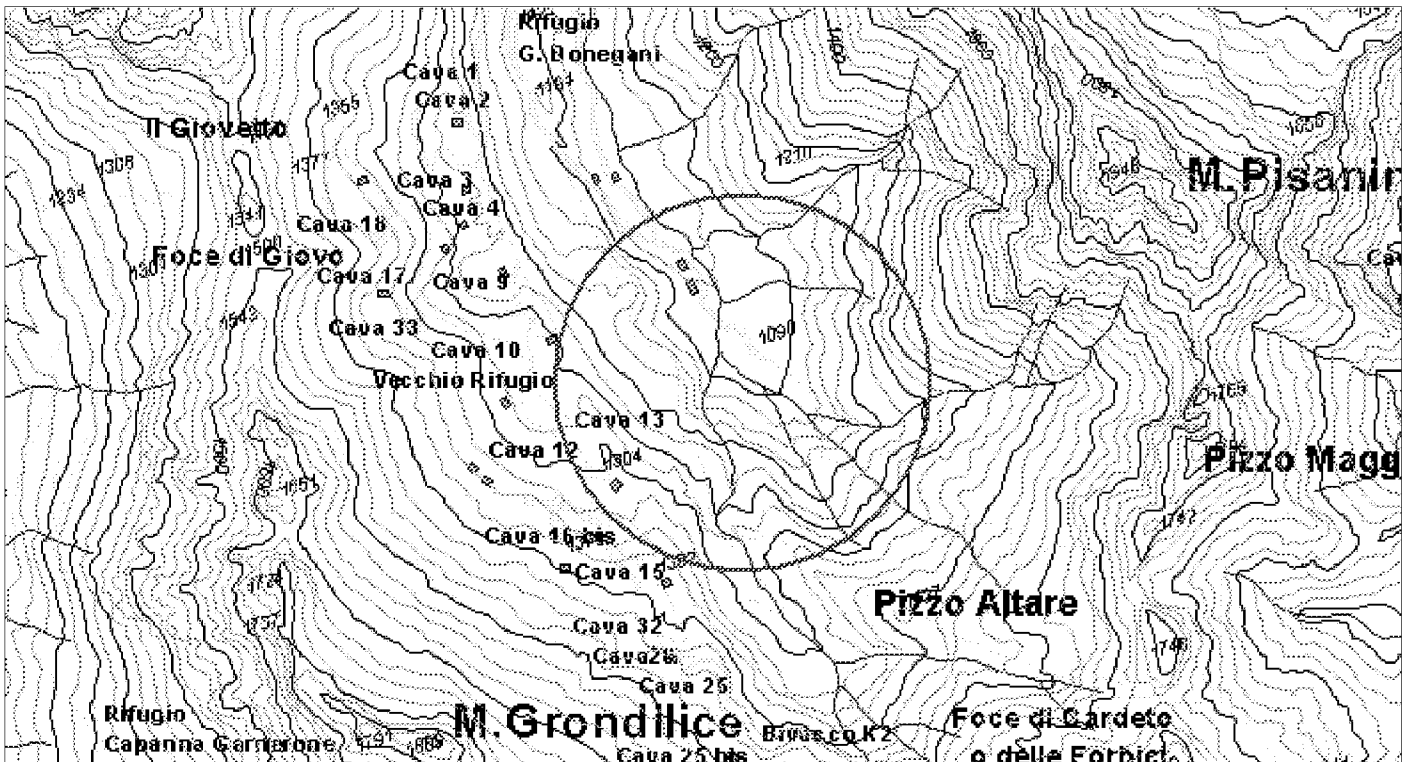
Stato di definizione dell'intervento

In corso di approvazione
 Approvato
 Finanziato
 In corso di attuazione

Tipologia intervento - N° e titolo

<input type="checkbox"/> 1	Strutture ed infrastrutture di servizio ed innovative	<input type="checkbox"/> 4	Siti di cava, ravaneti e discariche
<input checked="" type="checkbox"/> 2	Interventi paesistici, risanamento, recupero ambientale e riqualificazione	<input type="checkbox"/> 5	Paesaggi storici ed interventi di recupero degli insediamenti antichi
<input checked="" type="checkbox"/> 3	Gestione acque ed opere idrauliche	<input type="checkbox"/> 6	Percorsi ed itinerari attrezzati per fruizione turistica

identificazione cartografica e/o eventuale fotografia



ELEMENTI DELLA TIPOLOGIA D'INTERVENTO

n° 1

- Realizzazione e miglioramento strade rurali
- Lavori di realizzazione o completamento delle opere di urbanizzazione primaria ed indotta
- Realizzazione di strutture complementari alle attività turistiche
- Realizzazione di strutture funzionali alla fruibilità dell'area
- Adeguamento segnaletica turistica in genere
- Adeguamento di immobili da adibire a sedi museali
- Adeguamento immobili da adibire a strutture ricettive
- Adeguamento immobili da adibire a strutture funzionali al Parco
- Realizzazione di segnaletica stradale
- Acquisto e ristrutturazione edifici
- Energia da fonti rinnovabili
- Gestione rifiuti ed acque reflue
- Innovazione tecnologica

n° 2

- Recupero aree di pregio
- Interventi sulle foreste degradate
- Ricostituzione foreste distrutte da incendi od altro evento calamitoso
- Assetto idrogeologico
- Interventi sul paesaggio agricolo-forestale
- Valorizzazione geositi

n° 3

- Realizzazione , potenziamento e miglioramento acquedotti rurali
- Regimazione delle acque superficiali
- Manutenzione straordinaria opere idrauliche nei corsi d'acqua
- Interventi per valorizzazione e gestione acque oligominerali

n° 4

- Bonifica e recupero ambientale fronti di escavazione
- Bonifica e recupero ambientale dei ravaneti
- Opere di infrastrutturazione e servizi connessi
- Recupero sito di cava con finalità fruibili, didattiche, documentarie, Storiche
- Attività connesse alla attività estrattiva

n° 5

- Recupero singoli manufatti
- Allestimento parchi minerario-archeologici
- Restauro di immobili di valore storico - culturale
- Recupero tessuti e insediamenti storici concentrati
- Recupero tessuti e insediamenti storici sparsi

n° 6

- Adeguamento, ampliamento e realizzazione itinerari attrezzati per turismo naturalistico, trekking a piedi in bicicletta, a cavallo
- Realizzazione di segnaletica idonea per percorsi escursionistici
- Ripristino sentieristica già esistente

DESCRIZIONE DELL'INTERVENTO

L'intervento interessa l'area di fondovalle di Orto di Donna, Val Serenaia, comprendente le sponde del Serchio di Gramolazzo. L'intervento intende integrare ed ampliare quanto progettato per la località Serenaia e per altre aree del Bacino di Orto di Donna ma anche continuare l'opera di ripristino e recupero ambientale iniziata nell'ottica di bonificare il territorio dai danni causati dall'uso indiscriminato delle risorse (tra tutte quella estrattiva è preponderante), da una parte, e dall'abbandono, dall'altra; ma anche di creare sul territorio un'articolazione di spazi atti ad una diversa e guidata fruizione da parte di flussi turistici. L'intervento si articola in due parti.

Ipotesi di intervento:

- Area di fondovalle limitrofa all'edificio di proprietà comunale. In tale area, ad esclusione dell'edificio di proprietà comunale che si trova in buono stato di conservazione e relativamente al quale sono stati effettuati lavori di ristrutturazione che riprendono le caratteristiche architettoniche locali, sono presenti manufatti edilizi in stato di grave degrado. Sul terreno circostante l'edificio sono inoltre presenti oggetti ingombranti, quali pezzi di autoveicoli e cassoni in materiale metallico, sempre nell'area si trova una vasca di forma circolare con diametro di ml. 15,5 recintata; l'edificio di servizio al deposito dell'acqua è stato realizzato con colori, forme ed elementi costruttivi che non riprendono gli elementi architettonici locali. L'intervento prevede il ripristino del sito dai manufatti degradati. Non è previsto nel presente intervento, ma resta un obiettivo del Comune di Minucciano, la realizzazione di un rivestimento a faccia vista realizzato con pietra locale per il manufatto di servizio al deposito dell'acqua. E' inoltre prevista la rimozione degli oggetti ingombranti che occupano l'area in oggetto e il loro successivo trasporto a discarica. La rete di adduzione

Proprietà del bene

- Di proprietà del soggetto proponente
- Non di proprietà del soggetto proponente ma di altro Ente Pubbico
- Di altra proprietà (singolo privato)
- Di altra proprietà (associazioni, enti, circoli, ecc.)

Fattibilità urbanistica del progetto

- Adeguato alle previsioni del Piano per il Parco
- Non adeguato alle previsioni del Piano per il Parco
- Adeguato alle previsioni del P.R.G.
- Non adeguato alle previsioni del P.R.G.

Previsioni del Piano per il Parco

Articolazione del territorio

- Zona di riserva integrale (A)
- Zona di riserva orientata (B1)
- Zona di riserva orientata (B2)
- Zona di protezione (C)
- Zona di promozione (D)
- Aree contigue centri edificati interclusi (CEI)
- Aree contigue di cava (ZCC)
- Aree contigue (AC)

Aree soggette a specifiche determinazioni

- Aree di interesse storico-culturale da recuperare
- Aree di riqualificazione insediativa
- Aree di reintegrazione paesistica (ARPA1)
- Aree di reintegrazione paesistica (ARPA2)
- Aree con attività estrattive soggette a piano di comparto

Fruizione sociale - Rete della fruizione

- Anello ferroviario "Treno nei parchi"
- Anello pedemontano
- Strada del Parco ed attraversamenti veicolari
- Viabilità di accesso al Parco
- Viabilità locale
- Viabilità locale a traffico controllato
- "Camminapuane" e percorso della dorsale
- Principali percorsi escursionistici
- Percorsi didattici

Fruizione sociale - Nodi della fruizione

- Porte del Parco
- Soglie del Parco
- Avamposti del Parco

- Parcheggi di attestamento
- Nodi di accesso escursionistico
- Centri per attività didattica e museale
- Aree attrezzate per la fruizione di risorse particolari
- Rifugi ed attività ricettive in quota
- Nuclei con servizi di supporto al sistema fruitivo

Programmi di valorizzazione in rete

- Reti ecologiche e riqualificazione ambientale (a1)
- Accessibilità e trasporti (a2)
- Fruizione e turismo (a3)

Programmi di valorizzazione territoriale

- Apuane meridionali. Panie, Prana e Matanna (b1)
- Il sistema dei paesaggi di cava. Forno e Resceto (b2)
- Apuane settentrionali. Sagro, Vinca, Orto di Donna e valle dell'Edron (b3)

Progetti integrati locali

- Castelnuovo Garfagnana (c1)
- Tre Fiumi (c2)
- Arni - Arnetola (c3)
- Piastramarina (c4)

Unità territoriali

- 1. Monte Prana, Monte Pigione
- 2. Alta Versilia
- 3. Alta valle della Turrte di Gallicano
- 4. Panie, Monte Sumbra
- 5. Monte Altissimo, Arni
- 6. Alte Valli del Fiume Edron
- 7. Monte Pisanino
- 8. Alte Valli del Fiume Frigido
- 9. Monte Sagro

PRINCIPALE FONTE DI FINANZIAMENTO

DOCUP. 2000 - 2006

Quadro economico di massima

Voci di spesa	Ammontare
opere d ibonifica/sistemaz. ambientale (L.)	140.000.000
I.V.A. (Lire)	28.000.000
spese tecniche ed oneri relativi (Lire)	32.000.000
	0
	0
TOTALE	200.000.000

Quadro finanziario complessivo

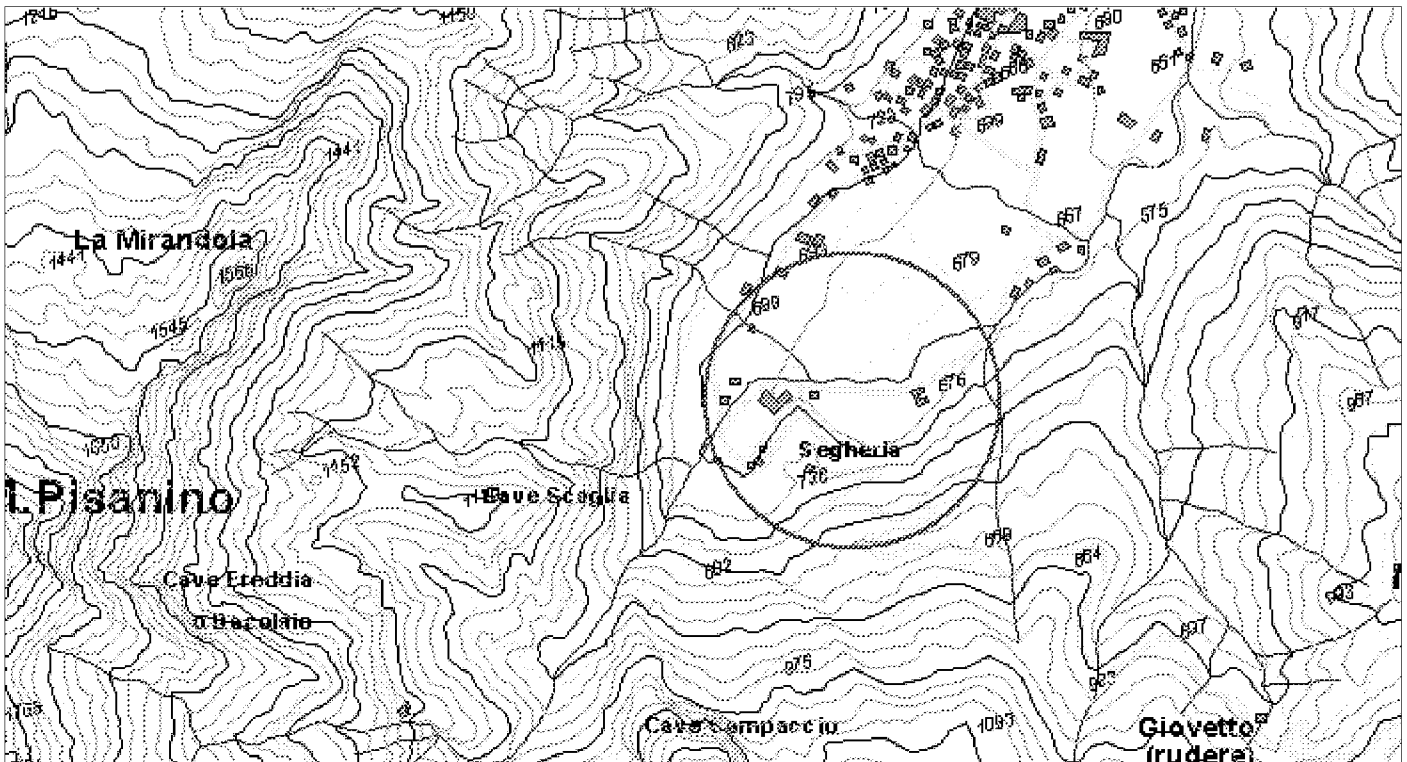
Soggetto erogante	Ammontare
U.E. Regione Toscana	165.000.000
Comune di Minucciano	35.000.000
	0
	0
TOTALE	200.000.000



Titolo dell'intervento		
recupero sito industriale per la realizzazione di area attrezzata espositiva		
Comune	Località	
Minucciano	Segheria di Acqua Bianca - Gorfigliano	
Soggetto capofila/ Titolare finanziamento/ Stazione appaltante		
Amministrazione comunale		
altri Sogg. coinvolti		
<input type="checkbox"/> Provincia	<input type="checkbox"/> Agenzia Regionale	
<input type="checkbox"/> Comune	<input type="checkbox"/> Associazione ambientalista	
<input type="checkbox"/> Comunità Montana		
TIPOLOGIA D'INTERVENTO		
<input type="checkbox"/> Nuovo	<input checked="" type="checkbox"/> Completamento con nuovo lotto funzionale	<input type="checkbox"/> Completamento di lotto non funzionale
SCHEMA FINANZIARIO RIASSUNTIVO		
Fonte dei finanziamenti		Ammontare
Reg. 1260/99 Ob. 2 (Lire)		276.000.000
bilancio di previsione Comune (Lire)		184.000.000
Definizione del progetto		
<input type="checkbox"/> Nessun progetto		
<input checked="" type="checkbox"/> Studio di fattibilità		
<input type="checkbox"/> Progetto preliminare		
<input type="checkbox"/> Progetto definitivo		
<input type="checkbox"/> Progetto esecutivo		
Stato di definizione dell'intervento		
<input type="checkbox"/> In corso di approvazione		
<input type="checkbox"/> Approvato		
<input type="checkbox"/> Finanziato		
<input type="checkbox"/> In corso di attuazione		

Tipologia intervento - N° e titolo			
<input checked="" type="checkbox"/> 1	Strutture ed infrastrutture di servizio ed innovative	<input type="checkbox"/> 4	Siti di cava, ravaneti e discariche
<input checked="" type="checkbox"/> 2	Interventi paesistici, risanamento, recupero ambientale e riqualificazione	<input type="checkbox"/> 5	Paesaggi storici ed interventi di recupero degli insediamenti antichi
<input type="checkbox"/> 3	Gestione acque ed opere idrauliche	<input type="checkbox"/> 6	Percorsi ed itinerari attrezzati per fruizione turistica

identificazione cartografica e/o eventuale fotografia



ELEMENTI DELLA TIPOLOGIA D'INTERVENTO

n° 1

- Realizzazione e miglioramento strade rurali
- Lavori di realizzazione o completamento delle opere di urbanizzazione primaria ed indotta
- Realizzazione di strutture complementari alle attività turistiche
- Realizzazione di strutture funzionali alla fruibilità dell'area
- Adeguamento segnaletica turistica in genere
- Adeguamento di immobili da adibire a sedi museali
- Adeguamento immobili da adibire a strutture ricettive
- Adeguamento immobili da adibire a strutture funzionali al Parco
- Realizzazione di segnaletica stradale
- Acquisto e ristrutturazione edifici
- Energia da fonti rinnovabili
- Gestione rifiuti ed acque reflue
- Innovazione tecnologica

n° 2

- Recupero aree di pregio
- Interventi sulle foreste degradate
- Ricostituzione foreste distrutte da incendi od altro evento calamitoso
- Assetto idrogeologico
- Interventi sul paesaggio agricolo-forestale
- Valorizzazione geositi

n° 3

- Realizzazione , potenziamento e miglioramento acquedotti rurali
- Regimazione delle acque superficiali
- Manutenzione straordinaria opere idrauliche nei corsi d'acqua
- Interventi per valorizzazione e gestione acque oligominerali

n° 4

- Bonifica e recupero ambientale fronti di escavazione
- Bonifica e recupero ambientale dei ravaneti
- Opere di infrastrutturazione e servizi connessi
- Recupero sito di cava con finalità fruibili, didattiche, documentarie, Storiche
- Attività connesse alla attività estrattiva

n° 5

- Recupero singoli manufatti
- Allestimento parchi minerario-archeologici
- Restauro di immobili di valore storico - culturale
- Recupero tessuti e insediamenti storici concentrati
- Recupero tessuti e insediamenti storici sparsi

n° 6

- Adeguamento, ampliamento e realizzazione itinerari attrezzati per turismo naturalistico, trekking a piedi in bicicletta, a cavallo
- Realizzazione di segnaletica idonea per percorsi escursionistici
- Ripristino sentieristica già esistente

DESCRIZIONE DELL'INTERVENTO

L'intervento è finalizzato alla realizzazione di un'area aperta polifunzionale per l'accoglienza turistica, quale spazio pubblico adibito alla sosta, al soggiorno, per iniziative espositive (attività museali, naturalistiche) e legate all'ambiente locale, (mostre temporanee di scultura), spazi per l'attività convegnistica all'aria aperta e per manifestazioni legate ai fattori naturali.

L'intervento, partendo dal recupero ambientale del sito con l'eliminazione degli elementi di degrado consistenti nel deposito di scarti di lavorazione del marmo, in fenomeni di abbandono della parte boscata, castagneto da frutto, e relativamente alla cappella della Madonna dei Cavatori, vuole realizzare in uno spazio alberato un'area all'aria aperta di servizio all'attività turistica, in cui saranno presenti servizi igienici, spazi di sosta attrezzati con panche e tavoli, spazi per esposizioni temporanee e lunghi di incontro. L'intervento prevede inoltre la ristrutturazione di fabbricati dismessi dalle precedenti attività di trasformazione del marmo, al fine di destinarli a centro espositivo permanente

Proprietà del bene

- Di proprietà del soggetto proponente
- Non di proprietà del soggetto proponente ma di altro Ente Pubblico
- Di altra proprietà (singolo privato)
- Di altra proprietà (associazioni, enti, circoli, ecc.)

Fattibilità urbanistica del progetto

- Adeguato alle previsioni del Piano per il Parco
- Non adeguato alle previsioni del Piano per il Parco
- Adeguato alle previsioni del P.R.G.
- Non adeguato alle previsioni del P.R.G.

Previsioni del Piano per il Parco

Articolazione del territorio

- Zona di riserva integrale (A)
- Zona di riserva orientata (B1)
- Zona di riserva orientata (B2)
- Zona di protezione (C)
- Zona di promozione (D)
- Aree contigue centri edificati interclusi (CEI)
- Aree contigue di cava (ZCC)
- Aree contigue (AC)

Aree soggette a specifiche determinazioni

- Aree di interesse storico-culturale da recuperare
- Aree di riqualificazione insediativa
- Aree di reintegrazione paesistica (ARPA1)
- Aree di reintegrazione paesistica (ARPA2)
- Aree con attività estrattive soggette a piano di comparto

Fruizione sociale - Rete della fruizione

- Anello ferroviario "Treno nei parchi"
- Anello pedemontano
- Strada del Parco ed attraversamenti veicolari
- Viabilità di accesso al Parco
- Viabilità locale
- Viabilità locale a traffico controllato
- "Camminapuane" e percorso della dorsale
- Principali percorsi escursionistici
- Percorsi didattici

Fruizione sociale - Nodi della fruizione

- Porte del Parco
- Soglie del Parco
- Avamposti del Parco

- Parcheggi di attestamento
- Nodi di accesso escursionistico
- Centri per attività didattica e museale
- Aree attrezzate per la fruizione di risorse particolari
- Rifugi ed attività ricettive in quota
- Nuclei con servizi di supporto al sistema fruitivo

Programmi di valorizzazione in rete

- Reti ecologiche e riqualificazione ambientale (a1)
- Accessibilità e trasporti (a2)
- Fruizione e turismo (a3)

Programmi di valorizzazione territoriale

- Apuane meridionali. Panie, Prana e Matanna (b1)
- Il sistema dei paesaggi di cava. Forno e Resceto (b2)
- Apuane settentrionali. Sagro, Vinca, Orto di Donna e valle dell'Edron (b3)

Progetti integrati locali

- Castelnuovo Garfagnana (c1)
- Tre Fiumi (c2)
- Arni - Arnetola (c3)
- Piastramarina (c4)

Unità territoriali

- 1. Monte Prana, Monte Pigione
- 2. Alta Versilia
- 3. Alta valle della Turrte di Gallicano
- 4. Panie, Monte Sumbra
- 5. Monte Altissimo, Arni
- 6. Alte Valli del Fiume Edron
- 7. Monte Pisanino
- 8. Alte Valli del Fiume Frigido
- 9. Monte Sagro

PRINCIPALE FONTE DI FINANZIAMENTO

DOCUP. 2000 - 2006

Quadro economico di massima

Voci di spesa	Ammontare
opere e lavori a base d'asta (Lire)	350.000.000
I.V.A. (Lire)	70.000.000
spese tecniche ed oneri relativi (Lire)	40.000.000
	0
Costo totale (Lire)	0
TOTALE	460.000.000

Quadro finanziario complessivo

Soggetto erogante	Ammontare
U.E. - Regione Toscana (Lire)	276.000.000
Comune di Minucciano (Lire)	184.000.000
	0
	0
TOTALE	460.000.000



Titolo dell'intervento

recupero Via di Lizza

Comune Minucciano **Località** Acqua Bianca

Soggetto capofila/ Titolare finanziamento/ Stazione appaltante
 Amministrazione comunale

altri Sogg. coinvolti: Provincia Agenzia Regionale
 Comune Associazione ambientalista
 Comunità Montana

TIPOLOGIA D'INTERVENTO

Nuovo Completamento con nuovo lotto funzionale Completamento di lotto non funzionale

SCHEMA FINANZIARIO RIASSUNTIVO

Fonte dei finanziamenti	Ammontare
Reg. 1260/99 Ob. 2 (Lire)	123.000.000
bilancio di previsione Comune (Lire)	27.000.000

Definizione del progetto

Nessun progetto
 Studio di fattibilità
 Progetto preliminare
 Progetto definitivo
 Progetto esecutivo

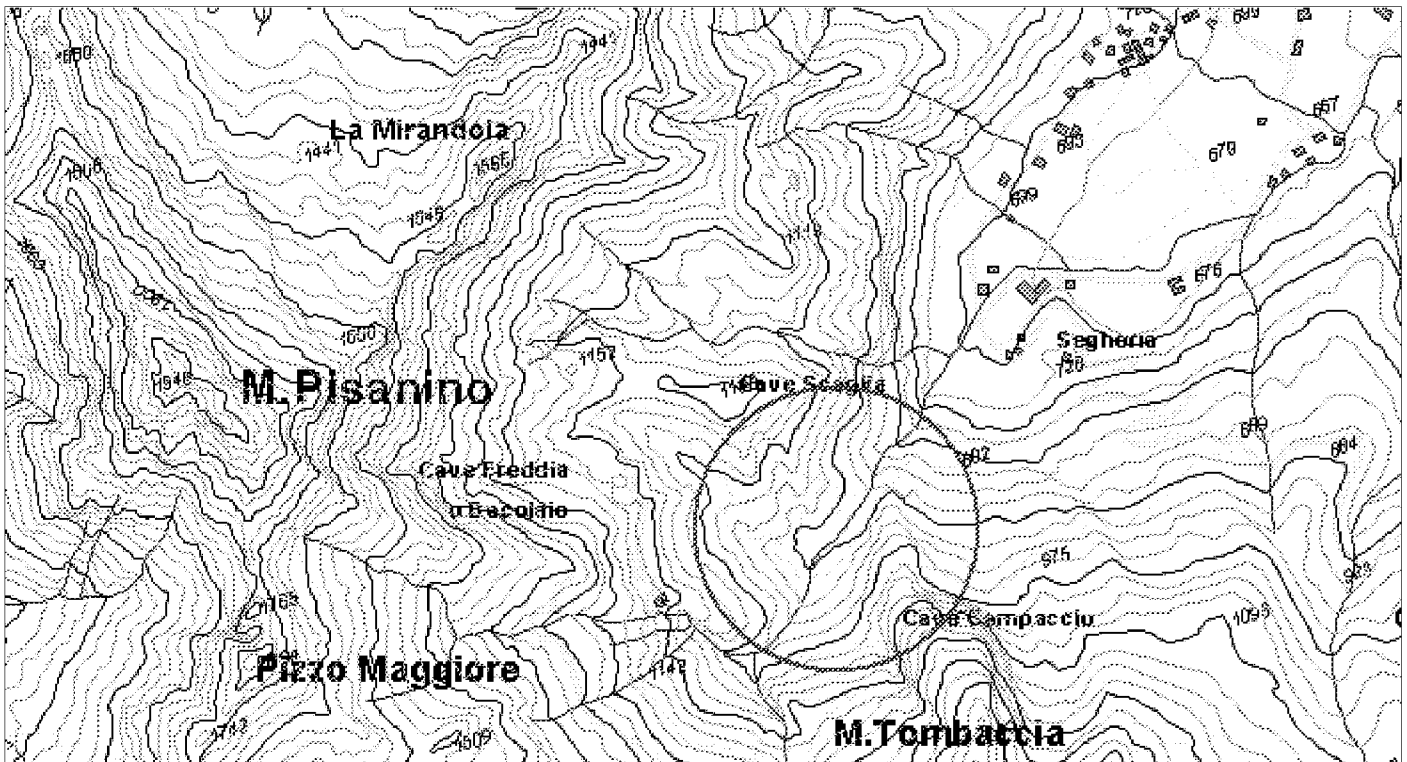
Stato di definizione dell'intervento

In corso di approvazione
 Approvato
 Finanziato
 In corso di attuazione

Tipologia intervento - N° e titolo

<input type="checkbox"/> 1	Strutture ed infrastrutture di servizio ed innovative	<input type="checkbox"/> 4	Siti di cava, ravaneti e discariche
<input type="checkbox"/> 2	Interventi paesistici, risanamento, recupero ambientale e riqualificazione	<input checked="" type="checkbox"/> 5	Paesaggi storici ed interventi di recupero degli insediamenti antichi
<input type="checkbox"/> 3	Gestione acque ed opere idrauliche	<input checked="" type="checkbox"/> 6	Percorsi ed itinerari attrezzati per fruizione turistica

identificazione cartografica e/o eventuale fotografia



ELEMENTI DELLA TIPOLOGIA D'INTERVENTO

n° 1

- Realizzazione e miglioramento strade rurali
- Lavori di realizzazione o completamento delle opere di urbanizzazione primaria ed indotta
- Realizzazione di strutture complementari alle attività turistiche
- Realizzazione di strutture funzionali alla fruibilità dell'area
- Adeguamento segnaletica turistica in genere
- Adeguamento di immobili da adibire a sedi museali
- Adeguamento immobili da adibire a strutture ricettive
- Adeguamento immobili da adibire a strutture funzionali al Parco
- Realizzazione di segnaletica stradale
- Acquisto e ristrutturazione edifici
- Energia da fonti rinnovabili
- Gestione rifiuti ed acque reflue
- Innovazione tecnologica

n° 2

- Recupero aree di pregio
- Interventi sulle foreste degradate
- Ricostituzione foreste distrutte da incendi od altro evento calamitoso
- Assetto idrogeologico
- Interventi sul paesaggio agricolo-forestale
- Valorizzazione geositi

n° 3

- Realizzazione , potenziamento e miglioramento acquedotti rurali
- Regimazione delle acque superficiali
- Manutenzione straordinaria opere idrauliche nei corsi d'acqua
- Interventi per valorizzazione e gestione acque oligominerali

n° 4

- Bonifica e recupero ambientale fronti di escavazione
- Bonifica e recupero ambientale dei ravaneti
- Opere di infrastrutturazione e servizi connessi
- Recupero sito di cava con finalità fruibili, didattiche, documentarie, Storiche
- Attività connesse alla attività estrattiva

n° 5

- Recupero singoli manufatti
- Allestimento parchi minerario-archeologici
- Restauro di immobili di valore storico - culturale
- Recupero tessuti e insediamenti storici concentrati
- Recupero tessuti e insediamenti storici sparsi

n° 6

- Adeguamento, ampliamento e realizzazione itinerari attrezzati per turismo naturalistico, trekking a piedi in bicicletta, a cavallo
- Realizzazione di segnaletica idonea per percorsi escursionistici
- Ripristino sentieristica già esistente

DESCRIZIONE DELL'INTERVENTO

Oggetto dell'intervento: L'intervento prevede il recupero, quale restauro della via di Lizza un tempo utilizzata per il trasporto del materiale lapideo.
 Ipotesi di intervento: il recupero della via di Lizza è inteso quale intervento di restauro di questa testimonianza di archeologia industriale, legata alla tradizione produttiva. Si deve inoltre ricordare che questa via di Lizza fino al 1958 è stata utilizzata per la manifestazione religiosa legata alla Madonna del Cavatore. Il presente intervento è collegato direttamente con l'intervento di risistemazione dell'area Segheria a Gorfigliano dove è sita la cappella utilizzata in questa manifestazione. Il suo ripristino prevede quindi anche il continuamento secondo gli usi tradizionali di tale manifestazione.

Fasi di intervento: l'intervento consiste in una sola fase.

Fattibilità: il presente intervento in quanto opera di restauro non necessita di variante al piano, ma sola progettazione esecutiva.

Compatibilità ambientale: l'intervento non comporta impatto ambientale.

Occupazione: l'occupazione che questo intervento comporta è legata alla fase di realizzazione dell'opera.

Innovazioni tecnologiche: il tipo di intervento ipotizzato non comporta innovazioni tecnologiche.

Proprietà del bene

- Di proprietà del soggetto proponente
- Non di proprietà del soggetto proponente ma di altro Ente Pubblico
- Di altra proprietà (singolo privato)
- Di altra proprietà (associazioni, enti, circoli, ecc.)

Fattibilità urbanistica del progetto

- Adeguato alle previsioni del Piano per il Parco
- Non adeguato alle previsioni del Piano per il Parco
- Adeguato alle previsioni del P.R.G.
- Non adeguato alle previsioni del P.R.G.

Previsioni del Piano per il Parco

Articolazione del territorio

- Zona di riserva integrale (A)
- Zona di riserva orientata (B1)
- Zona di riserva orientata (B2)
- Zona di protezione (C)
- Zona di promozione (D)
- Aree contigue centri edificati interclusi (CEI)
- Aree contigue di cava (ZCC)
- Aree contigue (AC)

Aree soggette a specifiche determinazioni

- Aree di interesse storico-culturale da recuperare
- Aree di riqualificazione insediativa
- Aree di reintegrazione paesistica (ARPA1)
- Aree di reintegrazione paesistica (ARPA2)
- Aree con attività estrattive soggette a piano di comparto

Fruizione sociale - Rete della fruizione

- Anello ferroviario "Treno nei parchi"
- Anello pedemontano
- Strada del Parco ed attraversamenti veicolari
- Viabilità di accesso al Parco
- Viabilità locale
- Viabilità locale a traffico controllato
- "Camminapuane" e percorso della dorsale
- Principali percorsi escursionistici
- Percorsi didattici

Fruizione sociale - Nodi della fruizione

- Porte del Parco
- Soglie del Parco
- Avamposti del Parco

- Parcheggi di attestamento
- Nodi di accesso escursionistico
- Centri per attività didattica e museale
- Aree attrezzate per la fruizione di risorse particolari
- Rifugi ed attività ricettive in quota
- Nuclei con servizi di supporto al sistema fruitivo

Programmi di valorizzazione in rete

- Reti ecologiche e riqualificazione ambientale (a1)
- Accessibilità e trasporti (a2)
- Fruizione e turismo (a3)

Programmi di valorizzazione territoriale

- Apuane meridionali. Panie, Prana e Matanna (b1)
- Il sistema dei paesaggi di cava. Forno e Resceto (b2)
- Apuane settentrionali. Sagro, Vinca, Orto di Donna e valle dell'Edron (b3)

Progetti integrati locali

- Castelnuovo Garfagnana (c1)
- Tre Fiumi (c2)
- Arni - Arnetola (c3)
- Piastramarina (c4)

Unità territoriali

- 1. Monte Prana, Monte Pigione
- 2. Alta Versilia
- 3. Alta valle della Turrte di Gallicano
- 4. Panie, Monte Sumbra
- 5. Monte Altissimo, Arni
- 6. Alte Valli del Fiume Edron
- 7. Monte Pisanino
- 8. Alte Valli del Fiume Frigido
- 9. Monte Sagro

PRINCIPALE FONTE DI FINANZIAMENTO

DOCUP. 2000 - 2006

Quadro economico di massima

Voci di spesa	Ammontare
opere e lavori a base d'asta (Lire)	110.000.000
I.V.A. (Lire)	22.000.000
spese tecniche ed oneri relativi (Lire)	18.000.000
	0
	0
TOTALE	150.000.000

Quadro finanziario complessivo

Soggetto erogante	Ammontare
U.E. - Regione Toscana	123.000.000
Comune di Minucciano	27.000.000
	0
	0
TOTALE	150.000.000



Titolo dell'intervento

Centro per l'escursionismo naturalistico e la didattica ambientale

Comune Minucciano **Località** Carcaraia - Ventagio

Soggetto capofila/ Titolare finanziamento/ Stazione appaltante
Amministrazione comunale

altri Sogg. coinvolti Provincia Agenzia Regionale
 Comune Associazione ambientalista
 Comunità Montana

TIPOLOGIA D'INTERVENTO
 Nuovo Completamento con nuovo lotto funzionale Completamento di lotto non funzionale

SCHEMA FINANZIARIO RIASSUNTIVO

Fonte dei finanziamenti	Ammontare
Reg. 1260/99 Ob. 2 (Lire)	495.000.000
Bilancio di previsione del Comune (Lire)	105.000.000

Definizione del progetto

Nessun progetto
 Studio di fattibilità
 Progetto preliminare
 Progetto definitivo
 Progetto esecutivo

Stato di definizione dell'intervento

In corso di approvazione
 Approvato
 Finanziato
 In corso di attuazione

Tipologia intervento - N° e titolo

1 Strutture ed infrastrutture di servizio ed innovative 4 Siti di cava, ravaneti e discariche

2 Interventi paesistici, risanamento, recupero ambientale e riqualificazione 5 Paesaggi storici ed interventi di recupero degli insediamenti antichi

3 Gestione acque ed opere idrauliche 6 Percorsi ed itinerari attrezzati per fruizione turistica

identificazione cartografica e/o eventuale fotografia



ELEMENTI DELLA TIPOLOGIA D'INTERVENTO

n° 1

- Realizzazione e miglioramento strade rurali
- Lavori di realizzazione o completamento delle opere di urbanizzazione primaria ed indotta
- Realizzazione di strutture complementari alle attività turistiche
- Realizzazione di strutture funzionali alla fruibilità dell'area
- Adeguamento segnaletica turistica in genere
- Adeguamento di immobili da adibire a sedi museali
- Adeguamento immobili da adibire a strutture ricettive
- Adeguamento immobili da adibire a strutture funzionali al Parco
- Realizzazione di segnaletica stradale
- Acquisto e ristrutturazione edifici
- Energia da fonti rinnovabili
- Gestione rifiuti ed acque reflue
- Innovazione tecnologica

n° 3

- Realizzazione , potenziamento e miglioramento acquedotti rurali
- Regimazione delle acque superficiali
- Manutenzione straordinaria opere idrauliche nei corsi d'acqua
- Interventi per valorizzazione e gestione acque oligominerali

n° 4

- Bonifica e recupero ambientale fronti di escavazione
- Bonifica e recupero ambientale dei ravaneti
- Opere di infrastrutturazione e servizi connessi
- Recupero sito di cava con finalità fruibili, didattiche, documentarie, Storiche
- Attività connesse alla attività estrattiva

n° 5

- Recupero singoli manufatti
- Allestimento parchi minerario-archeologici
- Restauro di immobili di valore storico - culturale
- Recupero tessuti e insediamenti storici concentrati
- Recupero tessuti e insediamenti storici sparsi

n° 6

- Adeguamento, ampliamento e realizzazione itinerari attrezzati per turismo naturalistico, trekking a piedi in bicicletta, a cavallo
- Realizzazione di segnaletica idonea per percorsi escursionistici
- Ripristino sentieristica già esistente

n° 2

- Recupero aree di pregio
- Interventi sulle foreste degradate
- Ricostituzione foreste distrutte da incendi od altro evento calamitoso
- Assetto idrogeologico
- Interventi sul paesaggio agricolo-forestale
- Valorizzazione geositi

DESCRIZIONE DELL'INTERVENTO

Il progetto prevede il recupero di due fabbricati esistenti posti sulle pendici del monte Pisanino, interessanti esempi di archeologia industriale del settore dell'estrazione marmifera, e il loro riutilizzo come struttura di supporto escursionistica con particolare riferimento alla speleologia, data la presenza dei fenomeni di carsismo della zona di Carcaraia, ed al turismo invernale, sci alpino e di fondo, in considerazione delle felici condizioni di innevamento dei versanti, e come centro di documentazione e studio a disposizione di ricercatori, istituti universitari ecc. L'area non è dotata di altre infrastrutture simili e si pone in relazione con quelle contermini (bacino di Vagli - nuovi rifugi nella valle di Arnetola e nel bacino di Orto di Donna - bivacco K2).

Ipotesi di intervento: I manufatti individuati per il recupero sono vecchi dormitori e locali mensa per i cavaatori, si tratta di edifici in pietra con ricorsi in mattoni che conferiscono alla struttura una valenza architettonica; le loro condizioni sono precarie (i tetti sono oramai crollati) e l'intervento di recupero appare ormai inderogabile. Gli edifici, così come le aree circostanti, sono di proprietà comunale. L'intervento dovrà prevedere il consolidamento, la realizzazione di tetto e solai, la distribuzione interna e dotazione di servizi, creando così un numero di posti letto per circa 15 escursionisti, oltre uno spazio da destinarsi a centro di documentazione.

Fasi di intervento: L'intervento può essere attuato in una sola fase.

Proprietà del bene

- Di proprietà del soggetto proponente
- Non di proprietà del soggetto proponente ma di altro Ente Pubblico
- Di altra proprietà (singolo privato)
- Di altra proprietà (associazioni, enti, circoli, ecc.)

Fattibilità urbanistica del progetto

- Adeguato alle previsioni del Piano per il Parco
- Non adeguato alle previsioni del Piano per il Parco
- Adeguato alle previsioni del P.R.G.
- Non adeguato alle previsioni del P.R.G.

Previsioni del Piano per il Parco

Articolazione del territorio

- Zona di riserva integrale (A)
- Zona di riserva orientata (B1)
- Zona di riserva orientata (B2)
- Zona di protezione (C)
- Zona di promozione (D)
- Aree contigue centri edificati interclusi (CEI)
- Aree contigue di cava (ZCC)
- Aree contigue (AC)

Aree soggette a specifiche determinazioni

- Aree di interesse storico-culturale da recuperare
- Aree di riqualificazione insediativa
- Aree di reintegrazione paesistica (ARPA1)
- Aree di reintegrazione paesistica (ARPA2)
- Aree con attività estrattive soggette a piano di comparto

Fruizione sociale - Rete della fruizione

- Anello ferroviario "Treno nei parchi"
- Anello pedemontano
- Strada del Parco ed attraversamenti veicolari
- Viabilità di accesso al Parco
- Viabilità locale
- Viabilità locale a traffico controllato
- "Camminapuane" e percorso della dorsale
- Principali percorsi escursionistici
- Percorsi didattici

Fruizione sociale - Nodi della fruizione

- Porte del Parco
- Soglie del Parco
- Avamposti del Parco

- Parcheggi di attestamento
- Nodi di accesso escursionistico
- Centri per attività didattica e museale
- Aree attrezzate per la fruizione di risorse particolari
- Rifugi ed attività ricettive in quota
- Nuclei con servizi di supporto al sistema fruitivo

Programmi di valorizzazione in rete

- Reti ecologiche e riqualificazione ambientale (a1)
- Accessibilità e trasporti (a2)
- Fruizione e turismo (a3)

Programmi di valorizzazione territoriale

- Apuane meridionali. Panie, Prana e Matanna (b1)
- Il sistema dei paesaggi di cava. Forno e Resceto (b2)
- Apuane settentrionali. Sagro, Vinca, Orto di Donna e valle dell'Edron (b3)

Progetti integrati locali

- Castelnuovo Garfagnana (c1)
- Tre Fiumi (c2)
- Arni - Arnetola (c3)
- Piastramarina (c4)

Unità territoriali

- 1. Monte Prana, Monte Pigione
- 2. Alta Versilia
- 3. Alta valle della Turrte di Gallicano
- 4. Panie, Monte Sumbra
- 5. Monte Altissimo, Arni
- 6. Alte Valli del Fiume Edron
- 7. Monte Pisanino
- 8. Alte Valli del Fiume Frigido
- 9. Monte Sagro

PRINCIPALE FONTE DI FINANZIAMENTO

DOCUP. 2000 - 2006

Quadro economico di massima

Voci di spesa	Ammontare
opere e lavori a base d'asta (Lire)	450.000.000
I.V.A. (Lire)	90.000.000
spese tecniche ed oneri relativi (Lire)	60.000.000
	0
	0
TOTALE	600.000.000

Quadro finanziario complessivo

Soggetto erogante	Ammontare
U.E. - Regione Toscana	495.000.000
Comune di Minucciano	105.000.000
	0
	0
TOTALE	600.000.000



Titolo dell'intervento

Centro didattico museale per promozione/documentazione del prodotto lapideo

Comune: Minucciano Località: Orto di Donna - Val Serenaia

Soggetto capofila/ Titolare finanziamento/ Stazione appaltante
 Amministrazione comunale

altri Sogg. coinvolti: Provincia Agenzia Regionale Comune Associazione ambientalista Comunità Montana

TIPOLOGIA D'INTERVENTO
 Nuovo Completamento con nuovo lotto funzionale Completamento di lotto non funzionale

SCHEMA FINANZIARIO RIASSUNTIVO

Fonte dei finanziamenti	Ammontare
Reg. 1260/99 Ob. 2 (Lire)	412.500.000
bilancio di previsione Comune (Lire)	87.500.000

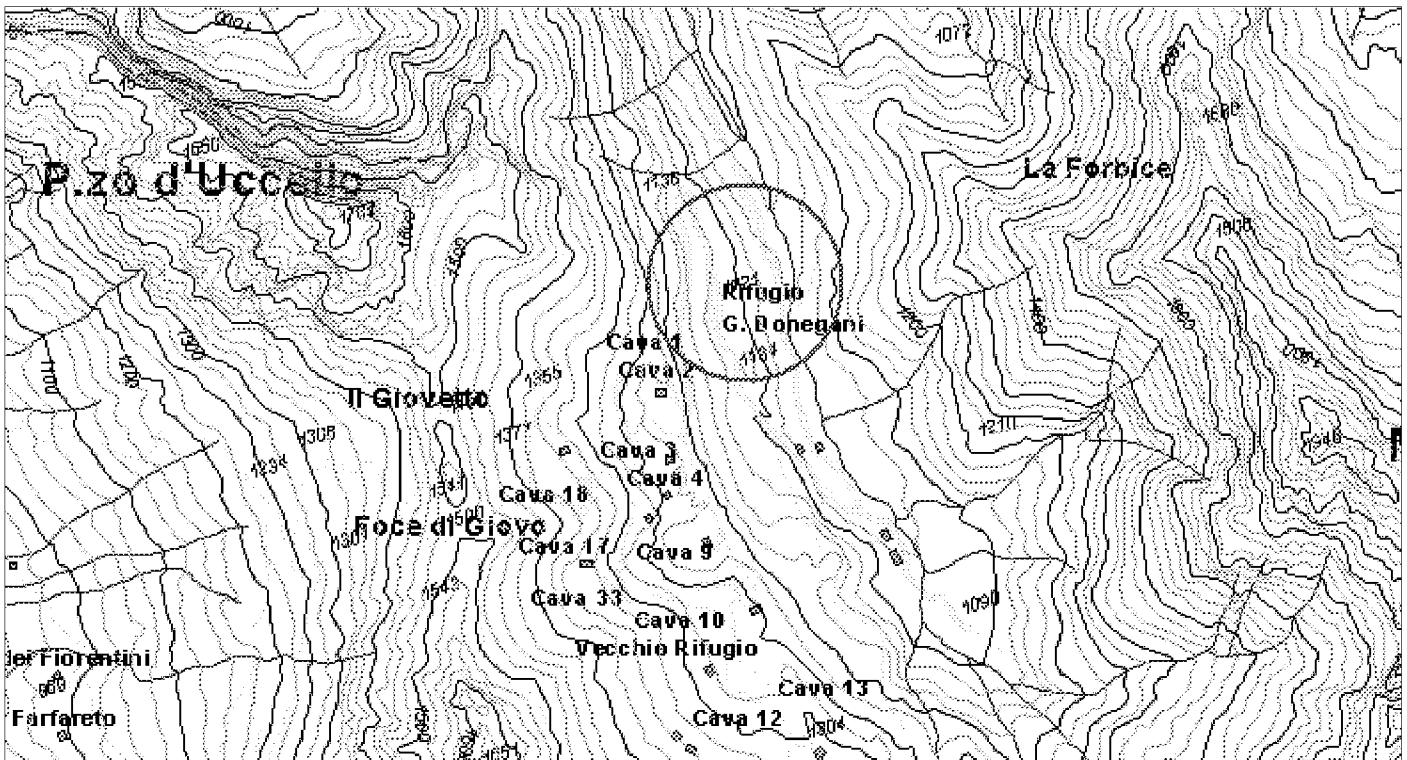
Definizione del progetto
 Nessun progetto
 Studio di fattibilità
 Progetto preliminare
 Progetto definitivo
 Progetto esecutivo

Stato di definizione dell'intervento
 In corso di approvazione
 Approvato
 Finanziato
 In corso di attuazione

Tipologia intervento - N° e titolo

<input checked="" type="checkbox"/> 1	Strutture ed infrastrutture di servizio ed innovative	<input type="checkbox"/> 4	Siti di cava, ravaneti e discariche
<input type="checkbox"/> 2	Interventi paesistici, risanamento, recupero ambientale e riqualificazione	<input type="checkbox"/> 5	Paesaggi storici ed interventi di recupero degli insediamenti antichi
<input type="checkbox"/> 3	Gestione acque ed opere idrauliche	<input type="checkbox"/> 6	Percorsi ed itinerari attrezzati per fruizione turistica

identificazione cartografica e/o eventuale fotografia



ELEMENTI DELLA TIPOLOGIA D'INTERVENTO

n° 1

- Realizzazione e miglioramento strade rurali
- Lavori di realizzazione o completamento delle opere di urbanizzazione primaria ed indotta
- Realizzazione di strutture complementari alle attività turistiche
- Realizzazione di strutture funzionali alla fruibilità dell'area
- Adeguamento segnaletica turistica in genere
- Adeguamento di immobili da adibire a sedi museali
- Adeguamento immobili da adibire a strutture ricettive
- Adeguamento immobili da adibire a strutture funzionali al Parco
- Realizzazione di segnaletica stradale
- Acquisto e ristrutturazione edifici
- Energia da fonti rinnovabili
- Gestione rifiuti ed acque reflue
- Innovazione tecnologica

n° 2

- Recupero aree di pregio
- Interventi sulle foreste degradate
- Ricostituzione foreste distrutte da incendi od altro evento calamitoso
- Assetto idrogeologico
- Interventi sul paesaggio agricolo-forestale
- Valorizzazione geositi

n° 3

- Realizzazione , potenziamento e miglioramento acquedotti rurali
- Regimazione delle acque superficiali
- Manutenzione straordinaria opere idrauliche nei corsi d'acqua
- Interventi per valorizzazione e gestione acque oligominerali

n° 4

- Bonifica e recupero ambientale fronti di escavazione
- Bonifica e recupero ambientale dei ravaneti
- Opere di infrastrutturazione e servizi connessi
- Recupero sito di cava con finalità fruibili, didattiche, documentarie, Storiche
- Attività connesse alla attività estrattiva

n° 5

- Recupero singoli manufatti
- Allestimento parchi minerario-archeologici
- Restauro di immobili di valore storico - culturale
- Recupero tessuti e insediamenti storici concentrati
- Recupero tessuti e insediamenti storici sparsi

n° 6

- Adeguamento, ampliamento e realizzazione itinerari attrezzati per turismo naturalistico, trekking a piedi in bicicletta, a cavallo
- Realizzazione di segnaletica idonea per percorsi escursionistici
- Ripristino sentieristica già esistente

DESCRIZIONE DELL'INTERVENTO

L'intervento interessa manufatti edilizi esistenti, afferenti all'ex rifugio CAI in Orto di Donna. E' prevista la creazione di un centro di promozione e documentazione del prodotto lapideo, legato alla secolare attività di escavazione esistente nel bacino. Tale centro comprende locali per l'informazione, l'illustrazione e l'esposizione del prodotto lapideo locale, sono inoltre previsti alcuni locali di foresteria.

Fasi dell'intervento: L'intervento è in una sola fase.

Compatibilità ambientale: Considerato il tipo di intervento, quale recupero di manufatti dismessi, l'opera non costituisce impatto ambientale.

Occupazione: La realizzazione dell'intervento potrà portare ad un incremento di occupazione stabile.

Innovazioni tecnologiche: Il tipo di intervento ipotizzato non comporta innovazioni tecnologiche.

Proprietà del bene

- Di proprietà del soggetto proponente
- Non di proprietà del soggetto proponente ma di altro Ente Pubblico
- Di altra proprietà (singolo privato)
- Di altra proprietà (associazioni, enti, circoli, ecc.)

Fattibilità urbanistica del progetto

- Adeguato alle previsioni del Piano per il Parco
- Non adeguato alle previsioni del Piano per il Parco
- Adeguato alle previsioni del P.R.G.
- Non adeguato alle previsioni del P.R.G.

Previsioni del Piano per il Parco

Articolazione del territorio

- Zona di riserva integrale (A)
- Zona di riserva orientata (B1)
- Zona di riserva orientata (B2)
- Zona di protezione (C)
- Zona di promozione (D)
- Aree contigue centri edificati interclusi (CEI)
- Aree contigue di cava (ZCC)
- Aree contigue (AC)

Aree soggette a specifiche determinazioni

- Aree di interesse storico-culturale da recuperare
- Aree di riqualificazione insediativa
- Aree di reintegrazione paesistica (ARPA1)
- Aree di reintegrazione paesistica (ARPA2)
- Aree con attività estrattive soggette a piano di comparto

Fruizione sociale - Rete della fruizione

- Anello ferroviario "Treno nei parchi"
- Anello pedemontano
- Strada del Parco ed attraversamenti veicolari
- Viabilità di accesso al Parco
- Viabilità locale
- Viabilità locale a traffico controllato
- "Camminapuane" e percorso della dorsale
- Principali percorsi escursionistici
- Percorsi didattici

Fruizione sociale - Nodi della fruizione

- Porte del Parco
- Soglie del Parco
- Avamposti del Parco

- Parcheggi di attestamento
- Nodi di accesso escursionistico
- Centri per attività didattica e museale
- Aree attrezzate per la fruizione di risorse particolari
- Rifugi ed attività ricettive in quota
- Nuclei con servizi di supporto al sistema fruitivo

Programmi di valorizzazione in rete

- Reti ecologiche e riqualificazione ambientale (a1)
- Accessibilità e trasporti (a2)
- Fruizione e turismo (a3)

Programmi di valorizzazione territoriale

- Apuane meridionali. Panie, Prana e Matanna (b1)
- Il sistema dei paesaggi di cava. Forno e Resceto (b2)
- Apuane settentrionali. Sagro, Vinca, Orto di Donna e valle dell'Edron (b3)

Progetti integrati locali

- Castelnuovo Garfagnana (c1)
- Tre Fiumi (c2)
- Arni - Arnetola (c3)
- Piastramarina (c4)

Unità territoriali

- 1. Monte Prana, Monte Pigione
- 2. Alta Versilia
- 3. Alta valle della Turrice di Gallicano
- 4. Panie, Monte Sumbra
- 5. Monte Altissimo, Arni
- 6. Alte Valli del Fiume Edron
- 7. Monte Pisanino
- 8. Alte Valli del Fiume Frigido
- 9. Monte Sagro

PRINCIPALE FONTE DI FINANZIAMENTO

DOCUP. 2000 - 2006

Quadro economico di massima

Voci di spesa	Ammontare
opere e lavori a base d'asta (Lire)	370.000.000
I.V.A. (Lire)	74.000.000
spese tecniche ed oneri relativi (Lire)	56.000.000
	0
	0
TOTALE	500.000.000

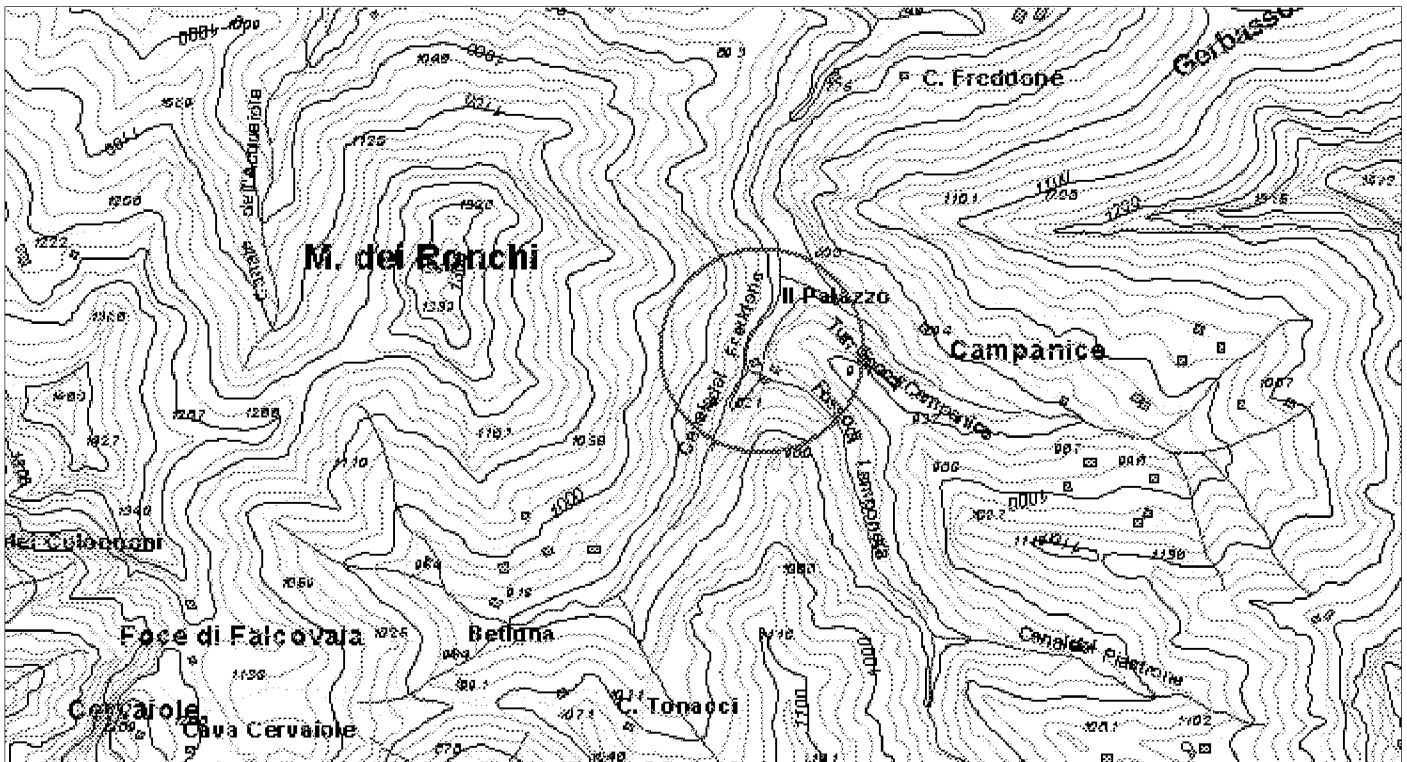
Quadro finanziario complessivo

Soggetto erogante	Ammontare
U.E. - Regione Toscana	412.500.000
Comune di Minucciano	87.500.000
	0
	0
TOTALE	500.000.000



Titolo dell'intervento			
Centro per la ricerca speleologica			
Comune	Località		
Stazzema	Cipollaio		
Soggetto capofila/ Titolare finanziamento/ Stazione appaltante			
Amministrazione comunale			
altri Sogg. coinvolti			
<input type="checkbox"/> Provincia	<input type="checkbox"/> Agenzia Regionale		
<input type="checkbox"/> Comune	<input type="checkbox"/> Associazione ambientalista		
<input type="checkbox"/> Comunità Montana			
TIPOLOGIA D'INTERVENTO			
<input checked="" type="checkbox"/> Nuovo	<input type="checkbox"/> Completamento con nuovo lotto funzionale	<input type="checkbox"/> Completamento di lotto non funzionale	
SCHEMA FINANZIARIO RIASSUNTIVO			
Fonte dei finanziamenti		Ammontare	
Reg. 1260/99 Ob. 2 (Lire)		783.750.000	
bilancio di previsione Comune (Lire)		166.250.000	
Definizione del progetto			
<input type="checkbox"/> Nessun progetto			
<input checked="" type="checkbox"/> Studio di fattibilità			
<input type="checkbox"/> Progetto preliminare			
<input type="checkbox"/> Progetto definitivo			
<input type="checkbox"/> Progetto esecutivo			
Stato di definizione dell'intervento			
<input type="checkbox"/> In corso di approvazione			
<input type="checkbox"/> Approvato			
<input type="checkbox"/> Finanziato			
<input type="checkbox"/> In corso di attuazione			
Tipologia intervento - N° e titolo			
<input checked="" type="checkbox"/> 1	Strutture ed infrastrutture di servizio ed innovative	<input type="checkbox"/> 4	Siti di cava, ravaneti e discariche
<input type="checkbox"/> 2	Interventi paesistici, risanamento, recupero ambientale e riqualificazione	<input type="checkbox"/> 5	Paesaggi storici ed interventi di recupero degli insediamenti antichi
<input type="checkbox"/> 3	Gestione acque ed opere idrauliche	<input type="checkbox"/> 6	Percorsi ed itinerari attrezzati per fruizione turistica

identificazione cartografica e/o eventuale fotografia



ELEMENTI DELLA TIPOLOGIA D'INTERVENTO

n° 1

- Realizzazione e miglioramento strade rurali
- Lavori di realizzazione o completamento delle opere di urbanizzazione primaria ed indotta
- Realizzazione di strutture complementari alle attività turistiche
- Realizzazione di strutture funzionali alla fruibilità dell'area
- Adeguamento segnaletica turistica in genere
- Adeguamento di immobili da adibire a sedi museali
- Adeguamento immobili da adibire a strutture ricettive
- Adeguamento immobili da adibire a strutture funzionali al Parco
- Realizzazione di segnaletica stradale
- Acquisto e ristrutturazione edifici
- Energia da fonti rinnovabili
- Gestione rifiuti ed acque reflue
- Innovazione tecnologica

n° 2

- Recupero aree di pregio
- Interventi sulle foreste degradate
- Ricostituzione foreste distrutte da incendi od altro evento calamitoso
- Assetto idrogeologico
- Interventi sul paesaggio agricolo-forestale
- Valorizzazione geositi

n° 3

- Realizzazione , potenziamento e miglioramento acquedotti rurali
- Regimazione delle acque superficiali
- Manutenzione straordinaria opere idrauliche nei corsi d'acqua
- Interventi per valorizzazione e gestione acque oligominerali

n° 4

- Bonifica e recupero ambientale fronti di escavazione
- Bonifica e recupero ambientale dei ravaneti
- Opere di infrastrutturazione e servizi connessi
- Recupero sito di cava con finalità fruibili, didattiche, documentarie, Storiche
- Attività connesse alla attività estrattiva

n° 5

- Recupero singoli manufatti
- Allestimento parchi minerario-archeologici
- Restauro di immobili di valore storico - culturale
- Recupero tessuti e insediamenti storici concentrati
- Recupero tessuti e insediamenti storici sparsi

n° 6

- Adeguamento, ampliamento e realizzazione itinerari attrezzati per turismo naturalistico, trekking a piedi in bicicletta, a cavallo
- Realizzazione di segnaletica idonea per percorsi escursionistici
- Ripristino sentieristica già esistente

DESCRIZIONE DELL'INTERVENTO

Si tratta di acquistare un edificio a tre piani ubicato lungo la strada Provinciale di Ami, in Comune di Stazzema, vicino all'entrata, lato Garfagnana, della galleria del Cipollaio e procedere successivamente al suo recupero e ristrutturazione. Completati i lavori si provvederà all'allestimento dei locali interni, in modo da rendere la struttura perfettamente funzionante ed agibile.

In particolare si prevede l'acquisto di strumenti telematici ed informatici che rendano possibile l'aggiornamento sulle condizioni ambientali delle principali grotte in modo da gettare le basi di un servizio di monitoraggio costante dello stato di salute di questi delicati ecosistemi.

Proprietà del bene

- Di proprietà del soggetto proponente
- Non di proprietà del soggetto proponente ma di altro Ente Pubblico
- Di altra proprietà (singolo privato)
- Di altra proprietà (associazioni, enti, circoli, ecc.)

Fattibilità urbanistica del progetto

- Adeguato alle previsioni del Piano per il Parco
- Non adeguato alle previsioni del Piano per il Parco
- Adeguato alle previsioni del P.R.G.
- Non adeguato alle previsioni del P.R.G.

Previsioni del Piano per il Parco

Articolazione del territorio

- Zona di riserva integrale (A)
- Zona di riserva orientata (B1)
- Zona di riserva orientata (B2)
- Zona di protezione (C)
- Zona di promozione (D)
- Aree contigue centri edificati interclusi (CEI)
- Aree contigue di cava (ZCC)
- Aree contigue (AC)

Aree soggette a specifiche determinazioni

- Aree di interesse storico-culturale da recuperare
- Aree di riqualificazione insediativa
- Aree di reintegrazione paesistica (ARPA1)
- Aree di reintegrazione paesistica (ARPA2)
- Aree con attività estrattive soggette a piano di comparto

Fruizione sociale - Rete della fruizione

- Anello ferroviario "Treno nei parchi"
- Anello pedemontano
- Strada del Parco ed attraversamenti veicolari
- Viabilità di accesso al Parco
- Viabilità locale
- Viabilità locale a traffico controllato
- "Camminapuane" e percorso della dorsale
- Principali percorsi escursionistici
- Percorsi didattici

Fruizione sociale - Nodi della fruizione

- Porte del Parco
- Soglie del Parco
- Avamposti del Parco

- Parcheggi di attestamento
- Nodi di accesso escursionistico
- Centri per attività didattica e museale
- Aree attrezzate per la fruizione di risorse particolari
- Rifugi ed attività ricettive in quota
- Nuclei con servizi di supporto al sistema fruitivo

Programmi di valorizzazione in rete

- Reti ecologiche e riqualificazione ambientale (a1)
- Accessibilità e trasporti (a2)
- Fruizione e turismo (a3)

Programmi di valorizzazione territoriale

- Apuane meridionali. Panie, Prana e Matanna (b1)
- Il sistema dei paesaggi di cava. Forno e Resceto (b2)
- Apuane settentrionali. Sagro, Vinca, Orto di Donna e valle dell'Edron (b3)

Progetti integrati locali

- Castelnuovo Garfagnana (c1)
- Tre Fiumi (c2)
- Arni - Arnetola (c3)
- Piastramarina (c4)

Unità territoriali

- 1. Monte Prana, Monte Pigione
- 2. Alta Versilia
- 3. Alta valle della Turrte di Gallicano
- 4. Panie, Monte Sumbra
- 5. Monte Altissimo, Arni
- 6. Alte Valli del Fiume Edron
- 7. Monte Pisanino
- 8. Alte Valli del Fiume Frigido
- 9. Monte Sagro

PRINCIPALE FONTE DI FINANZIAMENTO

DOCUP. 2000 - 2006

Quadro economico di massima

Voci di spesa	Ammontare
acquisto edificio (Lire)	150.000.000
opere e forniture edili (Lire)	600.000.000
arredi e attrezzature interne (Lire)	200.000.000
	0
	0
TOTALE	950.000.000

Quadro finanziario complessivo

Soggetto erogante	Ammontare
U.E. - Regione Toscana	783.750.000
Comune di Stazzema	166.250.000
	0
	0
TOTALE	950.000.000



Titolo dell'intervento

valorizzazione ambientale e organizzazione di fruizione sostenibile

Comune **Località**

Stazzema Fociomboli - Puntato - Mosceta

Soggetto capofila/ Titolare finanziamento/ Stazione appaltante
Ente Parco Regionale Alpi Apuane

altri Sogg. coinvolti Provincia Agenzia Regionale
 Comune Associazione ambientalista
 Comunità Montana

TIPOLOGIA D'INTERVENTO

Nuovo Completamento con nuovo lotto funzionale Completamento di lotto non funzionale

SCHEMA FINANZIARIO RIASSUNTIVO

Fonte dei finanziamenti	Ammontare
accordo "Stato - Regioni"	80.000.000
	0

Definizione del progetto

Nessun progetto
 Studio di fattibilità
 Progetto preliminare
 Progetto definitivo
 Progetto esecutivo

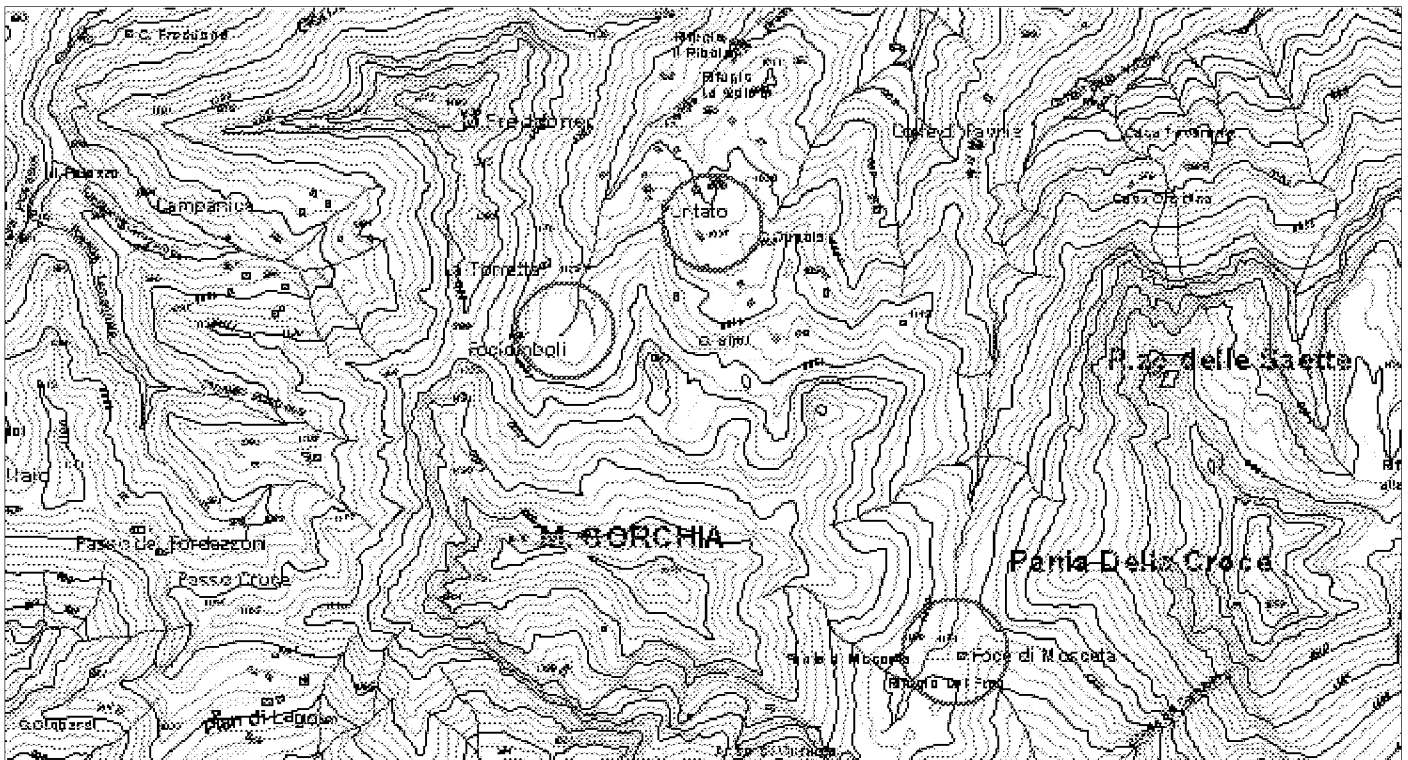
Stato di definizione dell'intervento

In corso di approvazione
 Approvato
 Finanziato
 In corso di attuazione

Tipologia intervento - N° e titolo

<input type="checkbox"/> 1	Strutture ed infrastrutture di servizio ed innovative	<input type="checkbox"/> 4	Siti di cava, ravaneti e discariche
<input checked="" type="checkbox"/> 2	Interventi paesistici, risanamento, recupero ambientale e riqualificazione	<input type="checkbox"/> 5	Paesaggi storici ed interventi di recupero degli insediamenti antichi
<input type="checkbox"/> 3	Gestione acque ed opere idrauliche	<input checked="" type="checkbox"/> 6	Percorsi ed itinerari attrezzati per fruizione turistica

identificazione cartografica e/o eventuale fotografia



ELEMENTI DELLA TIPOLOGIA D'INTERVENTO

n° 1

- Realizzazione e miglioramento strade rurali
- Lavori di realizzazione o completamento delle opere di urbanizzazione primaria ed indotta
- Realizzazione di strutture complementari alle attività turistiche
- Realizzazione di strutture funzionali alla fruibilità dell'area
- Adeguamento segnaletica turistica in genere
- Adeguamento di immobili da adibire a sedi museali
- Adeguamento immobili da adibire a strutture ricettive
- Adeguamento immobili da adibire a strutture funzionali al Parco
- Realizzazione di segnaletica stradale
- Acquisto e ristrutturazione edifici
- Energia da fonti rinnovabili
- Gestione rifiuti ed acque reflue
- Innovazione tecnologica

n° 2

- Recupero aree di pregio
- Interventi sulle foreste degradate
- Ricostituzione foreste distrutte da incendi od altro evento calamitoso
- Assetto idrogeologico
- Interventi sul paesaggio agricolo-forestale
- Valorizzazione geositi

n° 3

- Realizzazione , potenziamento e miglioramento acquedotti rurali
- Regimazione delle acque superficiali
- Manutenzione straordinaria opere idrauliche nei corsi d'acqua
- Interventi per valorizzazione e gestione acque oligominerali

n° 4

- Bonifica e recupero ambientale fronti di escavazione
- Bonifica e recupero ambientale dei ravaneti
- Opere di infrastrutturazione e servizi connessi
- Recupero sito di cava con finalità fruibili, didattiche, documentarie, Storiche
- Attività connesse alla attività estrattiva

n° 5

- Recupero singoli manufatti
- Allestimento parchi minerario-archeologici
- Restauro di immobili di valore storico - culturale
- Recupero tessuti e insediamenti storici concentrati
- Recupero tessuti e insediamenti storici sparsi

n° 6

- Adeguamento, ampliamento e realizzazione itinerari attrezzati per turismo naturalistico, trekking a piedi in bicicletta, a cavallo
- Realizzazione di segnaletica idonea per percorsi escursionistici
- Ripristino sentieristica già esistente

DESCRIZIONE DELL'INTERVENTO

L'intervento si inquadra tra le azioni di tutela e di valorizzazione dell'area retrostante il Monte Corchia, caratterizzata da habitat di elevato valore ambientale e naturalistico. In particolare questa serie di interventi interessa la zona umida di Fociomboli; in particolare questo progetto consiste nella realizzazione di una specifica recinzione in legno al margine della conca glaciale ospitante la torbiera, che separa fisicamente la torbiera da una traccia di strada realizzata anni fa, e che ha funzioni di regolamentazione delle pressioni antropiche dovute all'escursionismo ed alla visita dell'area; nel quadro degli interventi vengono previsti anche interventi ambientali puntuali sperimentali e da monitorare volti al contenimento dei processi di interrimento naturale della torbiera, con riemersione della falda e l'estensione della fascia di stagnazione delle acque. A completamento del progetto viene prevista la realizzazione e la posa in opera di artellonistica didattica informativa, atta a spiegare il valore naturale dei luoghi ed ad esplicitare le norme di comportamento dei visitatori/escursionisti. Stesse azioni sono previste per le vicine aree umide di Mosceta e Puntato, di dimensioni più ridotte, ma parimenti da sottoporre ad interventi di tutela.

Proprietà del bene

- Di proprietà del soggetto proponente
- Non di proprietà del soggetto proponente ma di altro Ente Pubblico
- Di altra proprietà (singolo privato)
- Di altra proprietà (associazioni, enti, circoli, ecc.)

Fattibilità urbanistica del progetto

- Adeguato alle previsioni del Piano per il Parco
- Non adeguato alle previsioni del Piano per il Parco
- Adeguato alle previsioni del P.R.G.
- Non adeguato alle previsioni del P.R.G.

Previsioni del Piano per il Parco

Articolazione del territorio

- Zona di riserva integrale (A)
- Zona di riserva orientata (B1)
- Zona di riserva orientata (B2)
- Zona di protezione (C)
- Zona di promozione (D)
- Aree contigue centri edificati interclusi (CEI)
- Aree contigue di cava (ZCC)
- Aree contigue (AC)

Aree soggette a specifiche determinazioni

- Aree di interesse storico-culturale da recuperare
- Aree di riqualificazione insediativa
- Aree di reintegrazione paesistica (ARPA1)
- Aree di reintegrazione paesistica (ARPA2)
- Aree con attività estrattive soggette a piano di comparto

Fruizione sociale - Rete della fruizione

- Anello ferroviario "Treno nei parchi"
- Anello pedemontano
- Strada del Parco ed attraversamenti veicolari
- Viabilità di accesso al Parco
- Viabilità locale
- Viabilità locale a traffico controllato
- "Camminapuane" e percorso della dorsale
- Principali percorsi escursionistici
- Percorsi didattici

Fruizione sociale - Nodi della fruizione

- Porte del Parco
- Soglie del Parco
- Avamposti del Parco

- Parcheggi di attestamento
- Nodi di accesso escursionistico
- Centri per attività didattica e museale
- Aree attrezzate per la fruizione di risorse particolari
- Rifugi ed attività ricettive in quota
- Nuclei con servizi di supporto al sistema fruitivo

Programmi di valorizzazione in rete

- Reti ecologiche e riqualificazione ambientale (a1)
- Accessibilità e trasporti (a2)
- Fruizione e turismo (a3)

Programmi di valorizzazione territoriale

- Apuane meridionali. Panie, Prana e Matanna (b1)
- Il sistema dei paesaggi di cava. Forno e Resceto (b2)
- Apuane settentrionali. Sagro, Vinca, Orto di Donna e valle dell'Edron (b3)

Progetti integrati locali

- Castelnuovo Garfagnana (c1)
- Tre Fiumi (c2)
- Arni - Arnetola (c3)
- Piastramarina (c4)

Unità territoriali

- 1. Monte Prana, Monte Pigione
- 2. Alta Versilia
- 3. Alta valle della Turrte di Gallicano
- 4. Panie, Monte Sumbra
- 5. Monte Altissimo, Arni
- 6. Alte Valli del Fiume Edron
- 7. Monte Pisanino
- 8. Alte Valli del Fiume Frigido
- 9. Monte Sagro

PRINCIPALE FONTE DI FINANZIAMENTO

non specificato

Quadro economico di massima

Voci di spesa	Ammontare
opere e lavori (Lire)	60.000.000
I.V.A. (Lire)	12.000.000
spese tecniche ed oneri relativi (Lire)	8.000.000
	0
	0
TOTALE	80.000.000

Quadro finanziario complessivo

Soggetto erogante	Ammontare
	0
	0
	0
	0
TOTALE	0



Titolo dell'intervento

recupero ambientale e risanamento architettonico

Comune **Località**

Vagli Sotto Campocatino

Soggetto capofila/ Titolare finanziamento/ Stazione appaltante

Amministrazione comunale

altri Sogg. coinvolti Provincia Agenzia Regionale
 Comune Associazione ambientalista
 Comunità Montana

TIPOLOGIA D'INTERVENTO

Nuovo Completamento con nuovo lotto funzionale Completamento di lotto non funzionale

SCHEMA FINANZIARIO RIASSUNTIVO

Fonte dei finanziamenti	Ammontare
Reg. 1260/99 Ob. 2 (Lire)	1.204.500.000
bilancio di previsione Comune (Lire)	255.500.000

Definizione del progetto

Nessun progetto
 Studio di fattibilità
 Progetto preliminare
 Progetto definitivo
 Progetto esecutivo

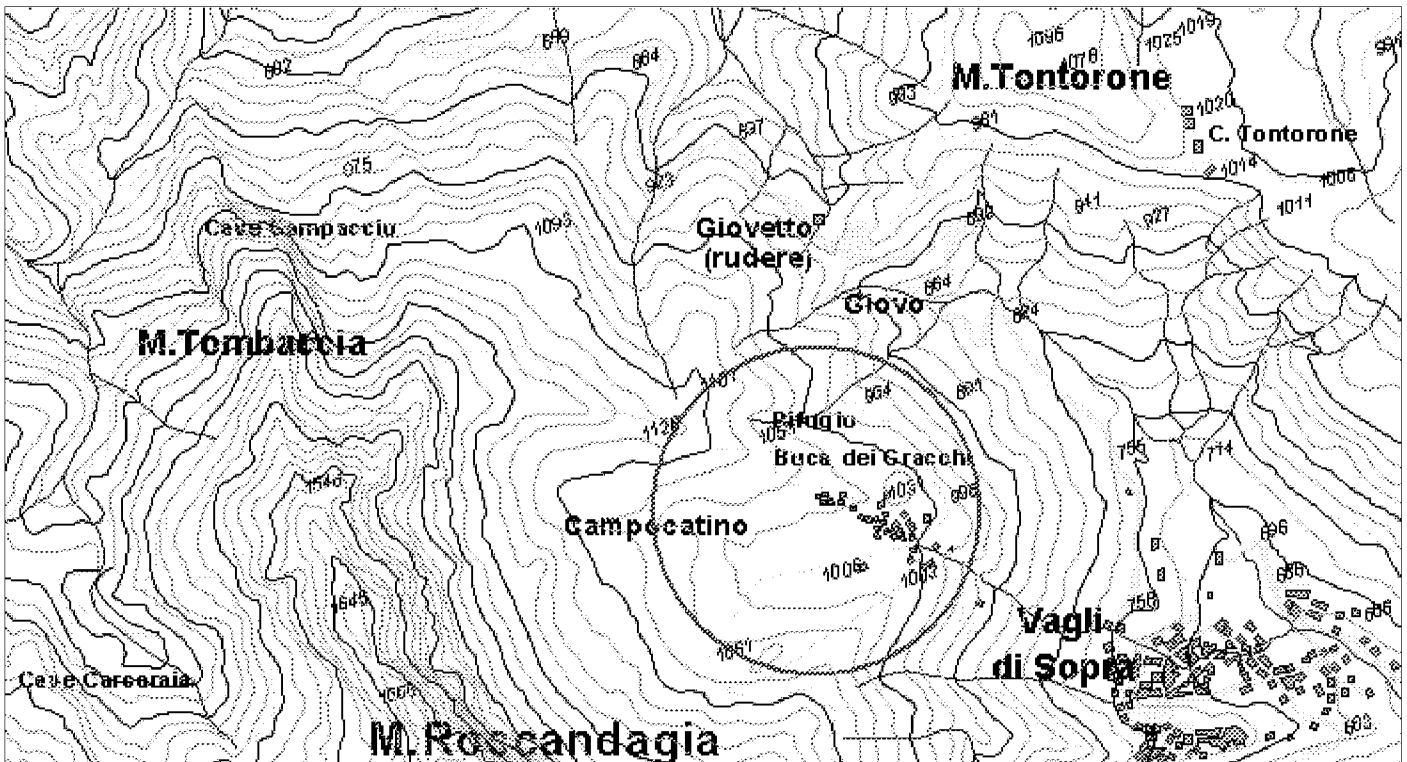
Stato di definizione dell'intervento

In corso di approvazione
 Approvato
 Finanziato
 In corso di attuazione

Tipologia intervento - N° e titolo

<input type="checkbox"/> 1 Strutture ed infrastrutture di servizio ed innovative <input type="checkbox"/> 2 Interventi paesistici, risanamento, recupero ambientale e riqualificazione <input type="checkbox"/> 3 Gestione acque ed opere idrauliche	<input type="checkbox"/> 4 Siti di cava, ravaneti e discariche <input checked="" type="checkbox"/> 5 Paesaggi storici ed interventi di recupero degli insediamenti antichi <input type="checkbox"/> 6 Percorsi ed itinerari attrezzati per fruizione turistica
--	--

identificazione cartografica e/o eventuale fotografia



ELEMENTI DELLA TIPOLOGIA D'INTERVENTO

n° 1

- Realizzazione e miglioramento strade rurali
- Lavori di realizzazione o completamento delle opere di urbanizzazione primaria ed indotta
- Realizzazione di strutture complementari alle attività turistiche
- Realizzazione di strutture funzionali alla fruibilità dell'area
- Adeguamento segnaletica turistica in genere
- Adeguamento di immobili da adibire a sedi museali
- Adeguamento immobili da adibire a strutture ricettive
- Adeguamento immobili da adibire a strutture funzionali al Parco
- Realizzazione di segnaletica stradale
- Acquisto e ristrutturazione edifici
- Energia da fonti rinnovabili
- Gestione rifiuti ed acque reflue
- Innovazione tecnologica

n° 2

- Recupero aree di pregio
- Interventi sulle foreste degradate
- Ricostituzione foreste distrutte da incendi od altro evento calamitoso
- Assetto idrogeologico
- Interventi sul paesaggio agricolo-forestale
- Valorizzazione geositi

n° 3

- Realizzazione , potenziamento e miglioramento acquedotti rurali
- Regimazione delle acque superficiali
- Manutenzione straordinaria opere idrauliche nei corsi d'acqua
- Interventi per valorizzazione e gestione acque oligominerali

n° 4

- Bonifica e recupero ambientale fronti di escavazione
- Bonifica e recupero ambientale dei ravaneti
- Opere di infrastrutturazione e servizi connessi
- Recupero sito di cava con finalità fruibili, didattiche, documentarie, Storiche
- Attività connesse alla attività estrattiva

n° 5

- Recupero singoli manufatti
- Allestimento parchi minerario-archeologici
- Restauro di immobili di valore storico - culturale
- Recupero tessuti e insediamenti storici concentrati
- Recupero tessuti e insediamenti storici sparsi

n° 6

- Adeguamento, ampliamento e realizzazione itinerari attrezzati per turismo naturalistico, trekking a piedi in bicicletta, a cavallo
- Realizzazione di segnaletica idonea per percorsi escursionistici
- Ripristino sentieristica già esistente

DESCRIZIONE DELL'INTERVENTO

L'antico agglomerato rurale di Campocatino (in Comune di Vagli di Sopra), posto tra i pratoni in una conca sospesa all'interno del bellissimo anfiteatro morenico del Monte Roccadaglia, presenta situazioni di degrado e di destrutturazione insediativa rispetto agli originali assetti, causati da moderni e recenti sviluppi, che necessitano di circostanziati interventi di riqualificazione ambientale e di ristrutturazione insediativa.

Il progetto proposto prevede, nell'ottica di un recupero di tutta l'area, l'eliminazione delle superfetazioni eseguite nei decenni passati a danno dei manufatti rurali originali, ed in particolare:

- delocalizzazione della moderna cappella votiva posta al centro del prato ed ubicazione all'interno di un "casello" esistente o in alternativa costruzione di nuova cappella in struttura a bassissimo impatto ambientale/visivo,
- chiusura dell'attuale strada di servizio per il ripetitore TV. e conseguente ripristino dell'originale piano di campagna,
- ripristino di tutta la sentieristica interna e periferica di collegamento con la zona di Arnetola (cava museo, Evo-cava, rifugio C.A.I.)
- acquisizione di un gruppo significativo di "caselli", e loro restauro secondo tecniche filologiche/scientifiche.

Proprietà del bene

- Di proprietà del soggetto proponente
- Non di proprietà del soggetto proponente ma di altro Ente Pubblico
- Di altra proprietà (singolo privato)
- Di altra proprietà (associazioni, enti, circoli, ecc.)

Fattibilità urbanistica del progetto

- Adeguato alle previsioni del Piano per il Parco
- Non adeguato alle previsioni del Piano per il Parco
- Adeguato alle previsioni del P.R.G.
- Non adeguato alle previsioni del P.R.G.

Previsioni del Piano per il Parco

Articolazione del territorio

- Zona di riserva integrale (A)
- Zona di riserva orientata (B1)
- Zona di riserva orientata (B2)
- Zona di protezione (C)
- Zona di promozione (D)
- Aree contigue centri edificati interclusi (CEI)
- Aree contigue di cava (ZCC)
- Aree contigue (AC)

Aree soggette a specifiche determinazioni

- Aree di interesse storico-culturale da recuperare
- Aree di riqualificazione insediativa
- Aree di reintegrazione paesistica (ARPA1)
- Aree di reintegrazione paesistica (ARPA2)
- Aree con attività estrattive soggette a piano di comparto

Fruizione sociale - Rete della fruizione

- Anello ferroviario "Treno nei parchi"
- Anello pedemontano
- Strada del Parco ed attraversamenti veicolari
- Viabilità di accesso al Parco
- Viabilità locale
- Viabilità locale a traffico controllato
- "Camminapuane" e percorso della dorsale
- Principali percorsi escursionistici
- Percorsi didattici

Fruizione sociale - Nodi della fruizione

- Porte del Parco
- Soglie del Parco
- Avamposti del Parco

- Parcheggi di attestamento
- Nodi di accesso escursionistico
- Centri per attività didattica e museale
- Aree attrezzate per la fruizione di risorse particolari
- Rifugi ed attività ricettive in quota
- Nuclei con servizi di supporto al sistema fruitivo

Programmi di valorizzazione in rete

- Reti ecologiche e riqualificazione ambientale (a1)
- Accessibilità e trasporti (a2)
- Fruizione e turismo (a3)

Programmi di valorizzazione territoriale

- Apuane meridionali. Panie, Prana e Matanna (b1)
- Il sistema dei paesaggi di cava. Forno e Resceto (b2)
- Apuane settentrionali. Sagro, Vinca, Orto di Donna e valle dell'Edron (b3)

Progetti integrati locali

- Castelnuovo Garfagnana (c1)
- Tre Fiumi (c2)
- Arni - Arnetola (c3)
- Piastramarina (c4)

Unità territoriali

- 1. Monte Prana, Monte Pigione
- 2. Alta Versilia
- 3. Alta valle della Turrte di Gallicano
- 4. Panie, Monte Sumbra
- 5. Monte Altissimo, Arni
- 6. Alte Valli del Fiume Edron
- 7. Monte Pisanino
- 8. Alte Valli del Fiume Frigido
- 9. Monte Sagro

PRINCIPALE FONTE DI FINANZIAMENTO

DOCUP. 2000 - 2006

Quadro economico di massima

Voci di spesa	Ammontare
opere e lavori (Lire)	1.050.000.000
I.V.A. (Lire)	210.000.000
spese tecniche ed oneri relativi (Lire)	200.000.000
	0
	0
TOTALE	1.460.000.000

Quadro finanziario complessivo

Soggetto erogante	Ammontare
U.E. - Regione Toscana	1.204.500.000
Comune di Vagli Sotto	255.500.000
	0
	0
TOTALE	1.460.000.000



Titolo dell'intervento

realizzazione struttura di supporto ad attività sciistica

Comune Vagli Sotto **Località** Campocatino

Soggetto capofila/ Titolare finanziamento/ Stazione appaltante
 Amministrazione comunale

altri Sogg. coinvolti Provincia Agenzia Regionale
 Comune Associazione ambientalista
 Comunità Montana

TIPOLOGIA D'INTERVENTO

Nuovo Completamento con nuovo lotto funzionale Completamento di lotto non funzionale

SCHEMA FINANZIARIO RIASSUNTIVO

Fonte dei finanziamenti	Ammontare
Fondi straordinari + fondi di bilancio	100.000.000

Definizione del progetto

Nessun progetto
 Studio di fattibilità
 Progetto preliminare
 Progetto definitivo
 Progetto esecutivo

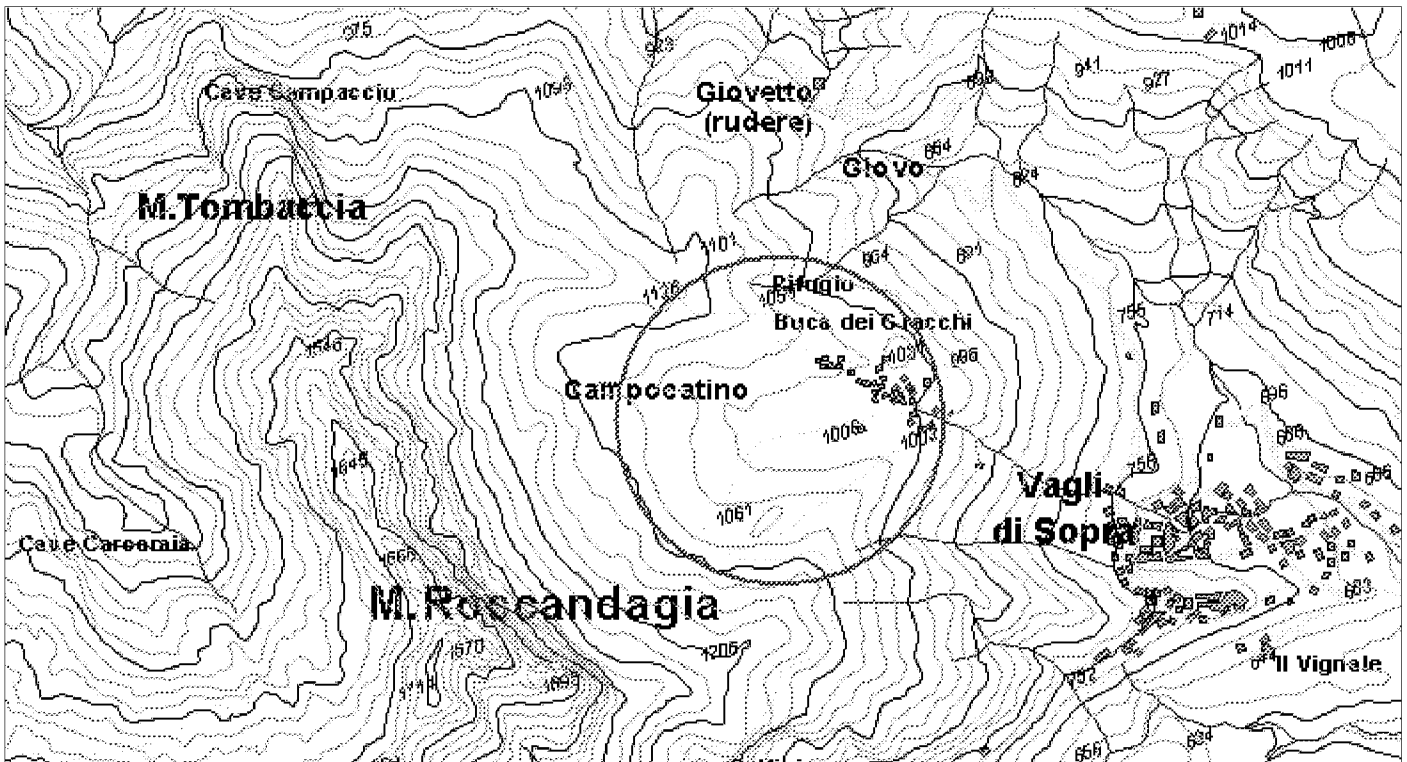
Stato di definizione dell'intervento

In corso di approvazione
 Approvato
 Finanziato
 In corso di attuazione

Tipologia intervento - N° e titolo

<input checked="" type="checkbox"/> 1	Strutture ed infrastrutture di servizio ed innovative	<input type="checkbox"/> 4	Siti di cava, ravaneti e discariche
<input type="checkbox"/> 2	Interventi paesistici, risanamento, recupero ambientale e riqualificazione	<input type="checkbox"/> 5	Paesaggi storici ed interventi di recupero degli insediamenti antichi
<input type="checkbox"/> 3	Gestione acque ed opere idrauliche	<input type="checkbox"/> 6	Percorsi ed itinerari attrezzati per fruizione turistica

identificazione cartografica e/o eventuale fotografia



ELEMENTI DELLA TIPOLOGIA D'INTERVENTO

n° 1

- Realizzazione e miglioramento strade rurali
- Lavori di realizzazione o completamento delle opere di urbanizzazione primaria ed indotta
- Realizzazione di strutture complementari alle attività turistiche
- Realizzazione di strutture funzionali alla fruibilità dell'area
- Adeguamento segnaletica turistica in genere
- Adeguamento di immobili da adibire a sedi museali
- Adeguamento immobili da adibire a strutture ricettive
- Adeguamento immobili da adibire a strutture funzionali al Parco
- Realizzazione di segnaletica stradale
- Acquisto e ristrutturazione edifici
- Energia da fonti rinnovabili
- Gestione rifiuti ed acque reflue
- Innovazione tecnologica

n° 2

- Recupero aree di pregio
- Interventi sulle foreste degradate
- Ricostituzione foreste distrutte da incendi od altro evento calamitoso
- Assetto idrogeologico
- Interventi sul paesaggio agricolo-forestale
- Valorizzazione geositi

n° 3

- Realizzazione , potenziamento e miglioramento acquedotti rurali
- Regimazione delle acque superficiali
- Manutenzione straordinaria opere idrauliche nei corsi d'acqua
- Interventi per valorizzazione e gestione acque oligominerali

n° 4

- Bonifica e recupero ambientale fronti di escavazione
- Bonifica e recupero ambientale dei ravaneti
- Opere di infrastrutturazione e servizi connessi
- Recupero sito di cava con finalità fruibili, didattiche, documentarie, Storiche
- Attività connesse alla attività estrattiva

n° 5

- Recupero singoli manufatti
- Allestimento parchi minerario-archeologici
- Restauro di immobili di valore storico - culturale
- Recupero tessuti e insediamenti storici concentrati
- Recupero tessuti e insediamenti storici sparsi

n° 6

- Adeguamento, ampliamento e realizzazione itinerari attrezzati per turismo naturalistico, trekking a piedi in bicicletta, a cavallo
- Realizzazione di segnaletica idonea per percorsi escursionistici
- Ripristino sentieristica già esistente

DESCRIZIONE DELL'INTERVENTO

L'intervento si inquadra in una modesta attività sciistica svolta nell'area di Campocatino da diversi anni nel periodo invernale, e che prevede da parte di associazioni di volontariato locale, con il supporto dell'Amministrazione comunale, l'installazione di una struttura mobile costituita da impianto di funivia, atto alla risalita degli sciatori. Tale intervento consta della realizzazione di un piccolo volume atto alla rimessa e custodia delle attrezzature dell'impianto nei periodi di non utilizzo; tale volume di tipo permanente da realizzarsi in modo compatibile con l'esistente assetto dei luoghi ed in modo tale da minimizzare l'impatto estetico paesaggistico.

Proprietà del bene

- Di proprietà del soggetto proponente
- Non di proprietà del soggetto proponente ma di altro Ente Pubblico
- Di altra proprietà (singolo privato)
- Di altra proprietà (associazioni, enti, circoli, ecc.)

Fattibilità urbanistica del progetto

- Adeguato alle previsioni del Piano per il Parco
- Non adeguato alle previsioni del Piano per il Parco
- Adeguato alle previsioni del P.R.G.
- Non adeguato alle previsioni del P.R.G.

Previsioni del Piano per il Parco

Articolazione del territorio

- Zona di riserva integrale (A)
- Zona di riserva orientata (B1)
- Zona di riserva orientata (B2)
- Zona di protezione (C)
- Zona di promozione (D)
- Aree contigue centri edificati interclusi (CEI)
- Aree contigue di cava (ZCC)
- Aree contigue (AC)

Aree soggette a specifiche determinazioni

- Aree di interesse storico-culturale da recuperare
- Aree di riqualificazione insediativa
- Aree di reintegrazione paesistica (ARPA1)
- Aree di reintegrazione paesistica (ARPA2)
- Aree con attività estrattive soggette a piano di comparto

Fruizione sociale - Rete della fruizione

- Anello ferroviario "Treno nei parchi"
- Anello pedemontano
- Strada del Parco ed attraversamenti veicolari
- Viabilità di accesso al Parco
- Viabilità locale
- Viabilità locale a traffico controllato
- "Camminapuane" e percorso della dorsale
- Principali percorsi escursionistici
- Percorsi didattici

Fruizione sociale - Nodi della fruizione

- Porte del Parco
- Soglie del Parco
- Avamposti del Parco

- Parcheggi di attestamento
- Nodi di accesso escursionistico
- Centri per attività didattica e museale
- Aree attrezzate per la fruizione di risorse particolari
- Rifugi ed attività ricettive in quota
- Nuclei con servizi di supporto al sistema fruitivo

Programmi di valorizzazione in rete

- Reti ecologiche e riqualificazione ambientale (a1)
- Accessibilità e trasporti (a2)
- Fruizione e turismo (a3)

Programmi di valorizzazione territoriale

- Apuane meridionali. Panie, Prana e Matanna (b1)
- Il sistema dei paesaggi di cava. Forno e Resceto (b2)
- Apuane settentrionali. Sagro, Vinca, Orto di Donna e valle dell'Edron (b3)

Progetti integrati locali

- Castelnuovo Garfagnana (c1)
- Tre Fiumi (c2)
- Arni - Arnetola (c3)
- Piastramarina (c4)

Unità territoriali

- 1. Monte Prana, Monte Pigione
- 2. Alta Versilia
- 3. Alta valle della Turrte di Gallicano
- 4. Panie, Monte Sumbra
- 5. Monte Altissimo, Arni
- 6. Alte Valli del Fiume Edron
- 7. Monte Pisanino
- 8. Alte Valli del Fiume Frigido
- 9. Monte Sagro

PRINCIPALE FONTE DI FINANZIAMENTO

non specificato

Quadro economico di massima

Voci di spesa	Ammontare
opere e lavori (Lire)	75.000.000
I.V.A. (Lire)	15.000.000
spese tecniche ed oneri relativi (Lire)	10.000.000
	0
	0
TOTALE	100.000.000

Quadro finanziario complessivo

Soggetto erogante	Ammontare
	0
	0
	0
	0
TOTALE	0



Titolo dell'intervento

recupero rete sentieristica dell'Alta Versilia

Comune Stazzema **Località** Alpe di Pruno, Volegno, Retignano, Levigliani

Soggetto capofila/ Titolare finanziamento/ Stazione appaltante
Comunità Montana Alta Versilia

altri Sogg. coinvolti: Provincia Agenzia Regionale
 Comune Associazione ambientalista
 Comunità Montana

TIPOLOGIA D'INTERVENTO
 Nuovo Completamento con nuovo lotto funzionale Completamento di lotto non funzionale

SCHEMA FINANZIARIO RIASSUNTIVO

Fonte dei finanziamenti	Ammontare
Reg. 1260/99 Ob. 2 (Lire)	176.864.590
bilancio consuntivo Comunità Montana (Lire)	100.000.000

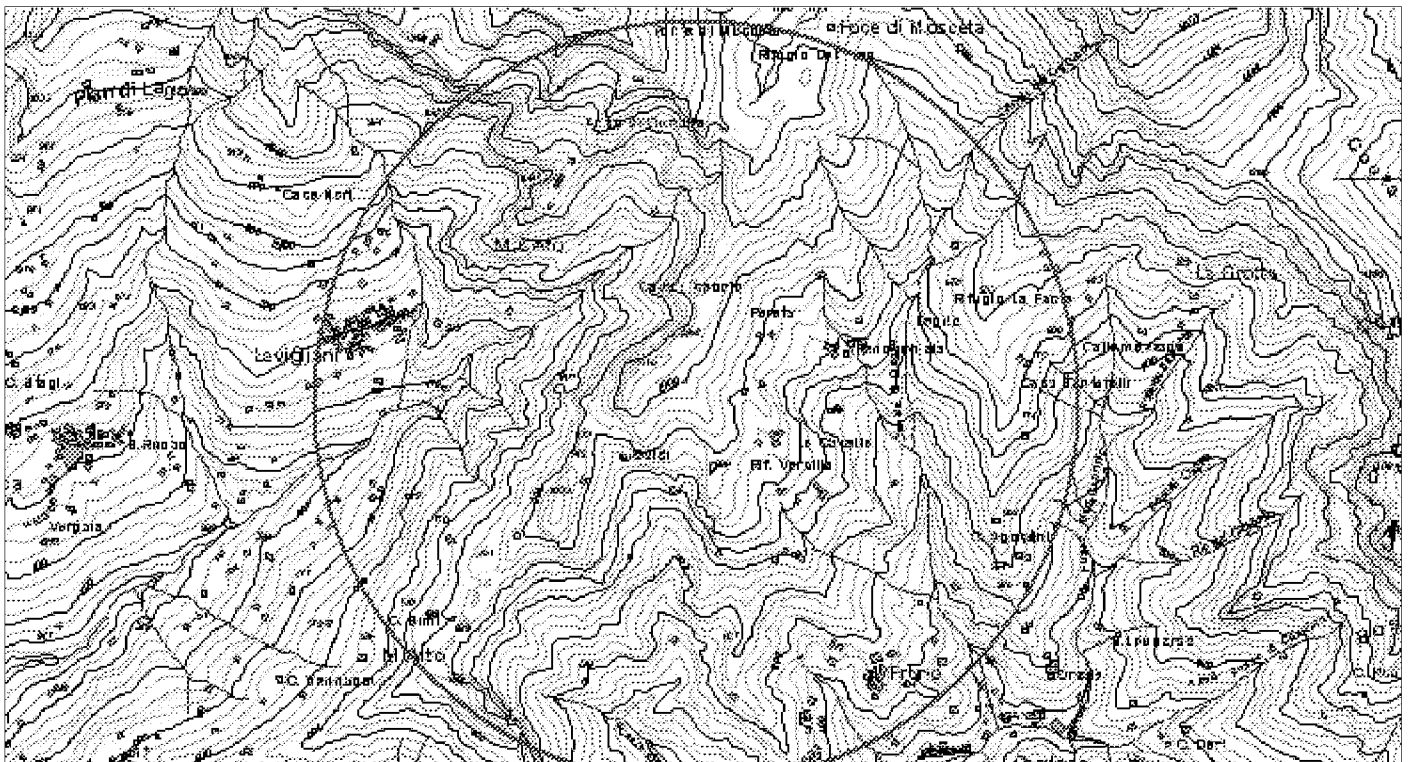
Definizione del progetto
 Nessun progetto
 Studio di fattibilità
 Progetto preliminare
 Progetto definitivo
 Progetto esecutivo

Stato di definizione dell'intervento
 In corso di approvazione
 Approvato
 Finanziato
 In corso di attuazione

Tipologia intervento - N° e titolo

<input type="checkbox"/> 1	Strutture ed infrastrutture di servizio ed innovative	<input type="checkbox"/> 4	Siti di cava, ravaneti e discariche
<input type="checkbox"/> 2	Interventi paesistici, risanamento, recupero ambientale e riqualificazione	<input type="checkbox"/> 5	Paesaggi storici ed interventi di recupero degli insediamenti antichi
<input type="checkbox"/> 3	Gestione acque ed opere idrauliche	<input checked="" type="checkbox"/> 6	Percorsi ed itinerari attrezzati per fruizione turistica

identificazione cartografica e/o eventuale fotografia



ELEMENTI DELLA TIPOLOGIA D'INTERVENTO

n° 1

- Realizzazione e miglioramento strade rurali
- Lavori di realizzazione o completamento delle opere di urbanizzazione primaria ed indotta
- Realizzazione di strutture complementari alle attività turistiche
- Realizzazione di strutture funzionali alla fruibilità dell'area
- Adeguamento segnaletica turistica in genere
- Adeguamento di immobili da adibire a sedi museali
- Adeguamento immobili da adibire a strutture ricettive
- Adeguamento immobili da adibire a strutture funzionali al Parco
- Realizzazione di segnaletica stradale
- Acquisto e ristrutturazione edifici
- Energia da fonti rinnovabili
- Gestione rifiuti ed acque reflue
- Innovazione tecnologica

n° 2

- Recupero aree di pregio
- Interventi sulle foreste degradate
- Ricostituzione foreste distrutte da incendi od altro evento calamitoso
- Assetto idrogeologico
- Interventi sul paesaggio agricolo-forestale
- Valorizzazione geositi

n° 3

- Realizzazione , potenziamento e miglioramento acquedotti rurali
- Regimazione delle acque superficiali
- Manutenzione straordinaria opere idrauliche nei corsi d'acqua
- Interventi per valorizzazione e gestione acque oligominerali

n° 4

- Bonifica e recupero ambientale fronti di escavazione
- Bonifica e recupero ambientale dei ravaneti
- Opere di infrastrutturazione e servizi connessi
- Recupero sito di cava con finalità fruibili, didattiche, documentarie, Storiche
- Attività connesse alla attività estrattiva

n° 5

- Recupero singoli manufatti
- Allestimento parchi minerario-archeologici
- Restauro di immobili di valore storico - culturale
- Recupero tessuti e insediamenti storici concentrati
- Recupero tessuti e insediamenti storici sparsi

n° 6

- Adeguamento, ampliamento e realizzazione itinerari attrezzati per turismo naturalistico, trekking a piedi in bicicletta, a cavallo
- Realizzazione di segnaletica idonea per percorsi escursionistici
- Ripristino sentieristica già esistente

DESCRIZIONE DELL'INTERVENTO

Si tratta di sistemare e recuperare la rete sentieristica storica di collegamento per l'Alpe di Pruno e Volegno, Retignano e Levigliani attraverso lavori di ripristino del piano pedonale, regimazione delle acque meteoriche, costruzione di muretti a secco in pietrame, sistemazione dei dissesti presenti lungo il tracciato che impediscono il transito o risultano pericolosi per l'incolumità di coloro che fruiscono del percorso escursionistico. La sistemazione della suddetta rete sentieristica avrà benefici effetti anche per la fruizione di altri interventi e la valorizzazione del sito carsico dell'Antro di Corchia nella vallata di Levigliani.

Proprietà del bene

- Di proprietà del soggetto proponente
- Non di proprietà del soggetto proponente ma di altro Ente Pubblico
- Di altra proprietà (singolo privato)
- Di altra proprietà (associazioni, enti, circoli, ecc.)

Fattibilità urbanistica del progetto

- Adeguato alle previsioni del Piano per il Parco
- Non adeguato alle previsioni del Piano per il Parco
- Adeguato alle previsioni del P.R.G.
- Non adeguato alle previsioni del P.R.G.

Previsioni del Piano per il Parco

Articolazione del territorio

- Zona di riserva integrale (A)
- Zona di riserva orientata (B1)
- Zona di riserva orientata (B2)
- Zona di protezione (C)
- Zona di promozione (D)
- Aree contigue centri edificati interclusi (CEI)
- Aree contigue di cava (ZCC)
- Aree contigue (AC)

Aree soggette a specifiche determinazioni

- Aree di interesse storico-culturale da recuperare
- Aree di riqualificazione insediativa
- Aree di reintegrazione paesistica (ARPA1)
- Aree di reintegrazione paesistica (ARPA2)
- Aree con attività estrattive soggette a piano di comparto

Fruizione sociale - Rete della fruizione

- Anello ferroviario "Treno nei parchi"
- Anello pedemontano
- Strada del Parco ed attraversamenti veicolari
- Viabilità di accesso al Parco
- Viabilità locale
- Viabilità locale a traffico controllato
- "Camminapuane" e percorso della dorsale
- Principali percorsi escursionistici
- Percorsi didattici

Fruizione sociale - Nodi della fruizione

- Porte del Parco
- Soglie del Parco
- Avamposti del Parco

- Parcheggi di attestamento
- Nodi di accesso escursionistico
- Centri per attività didattica e museale
- Aree attrezzate per la fruizione di risorse particolari
- Rifugi ed attività ricettive in quota
- Nuclei con servizi di supporto al sistema fruitivo

Programmi di valorizzazione in rete

- Reti ecologiche e riqualificazione ambientale (a1)
- Accessibilità e trasporti (a2)
- Fruizione e turismo (a3)

Programmi di valorizzazione territoriale

- Apuane meridionali. Panie, Prana e Matanna (b1)
- Il sistema dei paesaggi di cava. Forno e Resceto (b2)
- Apuane settentrionali. Sagro, Vinca, Orto di Donna e valle dell'Edron (b3)

Progetti integrati locali

- Castelnuovo Garfagnana (c1)
- Tre Fiumi (c2)
- Arni - Arnetola (c3)
- Piastramarina (c4)

Unità territoriali

- 1. Monte Prana, Monte Pigione
- 2. Alta Versilia
- 3. Alta valle della Turrte di Gallicano
- 4. Panie, Monte Sumbra
- 5. Monte Altissimo, Arni
- 6. Alte Valli del Fiume Edron
- 7. Monte Pisanino
- 8. Alte Valli del Fiume Frigido
- 9. Monte Sagro

PRINCIPALE FONTE DI FINANZIAMENTO

DOCUP. 2000 - 2006

Quadro economico di massima

Voci di spesa	Ammontare
Lavori (Lire)	190.000.000
I.V.A. sui lavori 10% (Lire)	19.000.000
Spese tecniche (Lire)	59.000.000
Imprevisti (Lire)	8.864.590
	0
TOTALE	276.864.590

Quadro finanziario complessivo

Soggetto erogante	Ammontare
U. E. - Stato - Reg. Toscana	176.864.590
Comunità Montana Alta Versilia	100.000.000
	0
	0
TOTALE	276.864.590



Titolo dell'intervento

valorizzazione emergenze minerario-estrattive di interesse archeologico

Comune Stazzema **Località** Cardoso, Pontestazzemesse, Mulina, Risvolta, Levigliani

Soggetto capofila/ Titolare finanziamento/ Stazione appaltante
 Amministrazione comunale

altri Sogg. coinvolti: Provincia Agenzia Regionale
 Comune Associazione ambientalista
 Comunità Montana

TIPOLOGIA D'INTERVENTO
 Nuovo Completamento con nuovo lotto funzionale Completamento di lotto non funzionale

SCHEMA FINANZIARIO RIASSUNTIVO

Fonte dei finanziamenti	Ammontare
Reg. 1260/99 Ob. 2 (Lire)	315.000.000
Fondi bilancio comunale (Lire)	135.000.000

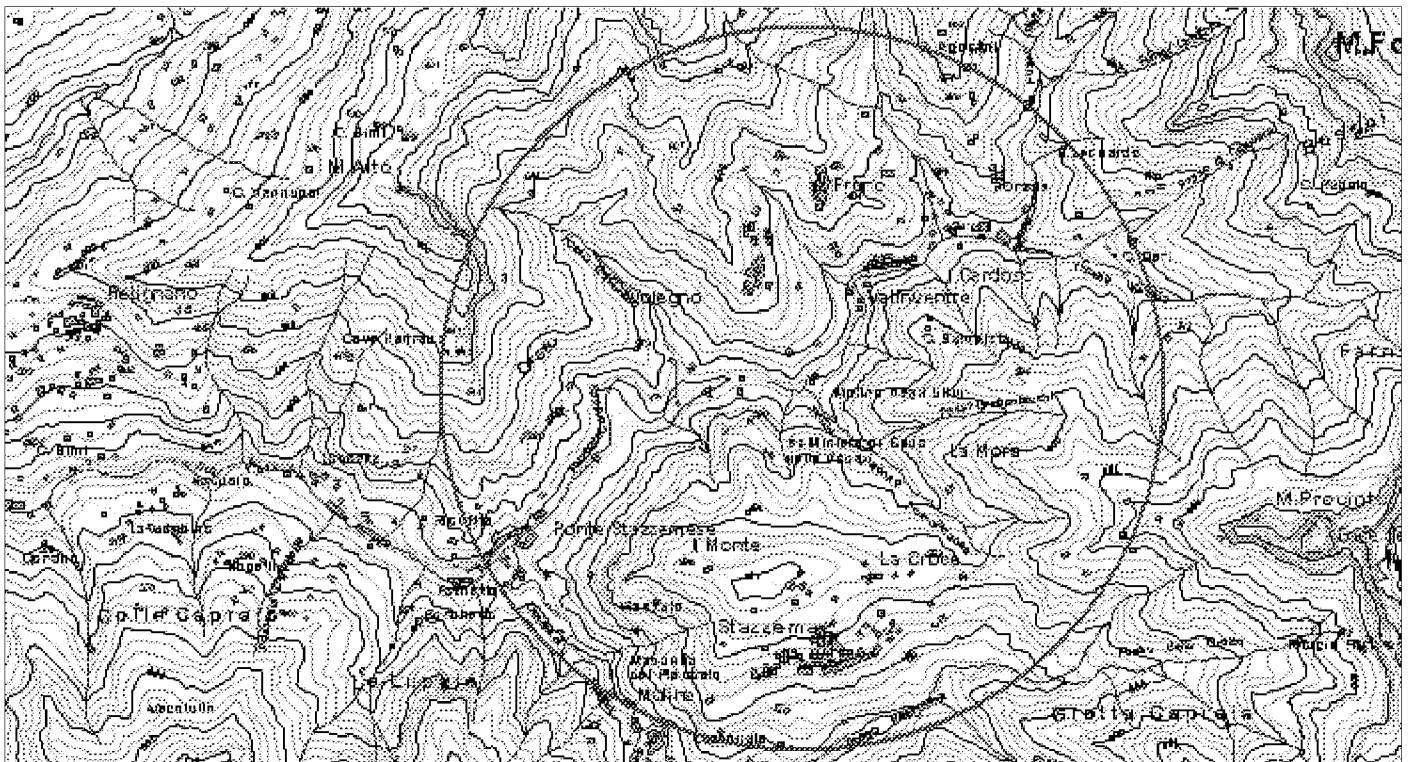
Definizione del progetto
 Nessun progetto
 Studio di fattibilità
 Progetto preliminare
 Progetto definitivo
 Progetto esecutivo

Stato di definizione dell'intervento
 In corso di approvazione
 Approvato
 Finanziato
 In corso di attuazione

Tipologia intervento - N° e titolo

<input checked="" type="checkbox"/> 1	Strutture ed infrastrutture di servizio ed innovative	<input type="checkbox"/> 4	Siti di cava, ravaneti e discariche
<input type="checkbox"/> 2	Interventi paesistici, risanamento, recupero ambientale e riqualificazione	<input checked="" type="checkbox"/> 5	Paesaggi storici ed interventi di recupero degli insediamenti antichi
<input type="checkbox"/> 3	Gestione acque ed opere idrauliche	<input type="checkbox"/> 6	Percorsi ed itinerari attrezzati per fruizione turistica

identificazione cartografica e/o eventuale fotografia



ELEMENTI DELLA TIPOLOGIA D'INTERVENTO

n° 1

- Realizzazione e miglioramento strade rurali
- Lavori di realizzazione o completamento delle opere di urbanizzazione primaria ed indotta
- Realizzazione di strutture complementari alle attività turistiche
- Realizzazione di strutture funzionali alla fruibilità dell'area
- Adeguamento segnaletica turistica in genere
- Adeguamento di immobili da adibire a sedi museali
- Adeguamento immobili da adibire a strutture ricettive
- Adeguamento immobili da adibire a strutture funzionali al Parco
- Realizzazione di segnaletica stradale
- Acquisto e ristrutturazione edifici
- Energia da fonti rinnovabili
- Gestione rifiuti ed acque reflue
- Innovazione tecnologica

n° 2

- Recupero aree di pregio
- Interventi sulle foreste degradate
- Ricostituzione foreste distrutte da incendi od altro evento calamitoso
- Assetto idrogeologico
- Interventi sul paesaggio agricolo-forestale
- Valorizzazione geositi

n° 3

- Realizzazione , potenziamento e miglioramento acquedotti rurali
- Regimazione delle acque superficiali
- Manutenzione straordinaria opere idrauliche nei corsi d'acqua
- Interventi per valorizzazione e gestione acque oligominerali

n° 4

- Bonifica e recupero ambientale fronti di escavazione
- Bonifica e recupero ambientale dei ravaneti
- Opere di infrastrutturazione e servizi connessi
- Recupero sito di cava con finalità fruibili, didattiche, documentarie, Storiche
- Attività connesse alla attività estrattiva

n° 5

- Recupero singoli manufatti
- Allestimento parchi minerario-archeologici
- Restauro di immobili di valore storico - culturale
- Recupero tessuti e insediamenti storici concentrati
- Recupero tessuti e insediamenti storici sparsi

n° 6

- Adeguamento, ampliamento e realizzazione itinerari attrezzati per turismo naturalistico, trekking a piedi in bicicletta, a cavallo
- Realizzazione di segnaletica idonea per percorsi escursionistici
- Ripristino sentieristica già esistente

DESCRIZIONE DELL'INTERVENTO

La presenza in alta Versilia, da diversi secoli, delle attività estrattive riferite ad una vasta gamma di minerali e pietre, ha lasciato tracce evidenti che, per i periodi più lontani, possono costituire una forte attrattiva per un target di visitatori interessati ai cosiddetti "parchi minerario-archeologici". In particolare si propone di attrezzare e documentare antichi siti di cava e di miniera nelle seguenti località:

- a Cardoso, poco distante dal Canale della Capriola, i fenomeni franosi del 19 giugno hanno messo in luce vecchie cave di pietra del Cardoso, con pareti caratterizzate da "tagliate":

- a Pontestazzemese, verso Le Mulina e verso La Risvolta, affiorano le brecce, a contatto tra marmi e grezzoni, rese famose, a partire dalla seconda metà del XVI secolo, grazie alla coltivazione e alla diffusione promossa dai Granduchi di Toscana [da cui la denominazione di "breccia medicea];

- a Levigliani, in prossimità del canale del Bosco, si trovano i resti (purtroppo ulteriormente distrutti dall'evento alluvionale) delle miniere medievali di cinabro, in cui si rinvengono la rara metacinnabarite ed il mercurio nativo. L'intervento consiste nel recupero e nella realizzazione di percorsi guidati all'interno della ex miniera.

Fasi di intervento: unica per ciascuna località

Fattibilità urbanistica e ambientale : positiva

Contenuto occupazionale : a regime 2 addetti a tempo pieno

Proprietà del bene

- Di proprietà del soggetto proponente
- Non di proprietà del soggetto proponente ma di altro Ente Pubblico
- Di altra proprietà (singolo privato)
- Di altra proprietà (associazioni, enti, circoli, ecc.)

Fattibilità urbanistica del progetto

- Adeguato alle previsioni del Piano per il Parco
- Non adeguato alle previsioni del Piano per il Parco
- Adeguato alle previsioni del P.R.G.
- Non adeguato alle previsioni del P.R.G.

Previsioni del Piano per il Parco

Articolazione del territorio

- Zona di riserva integrale (A)
- Zona di riserva orientata (B1)
- Zona di riserva orientata (B2)
- Zona di protezione (C)
- Zona di promozione (D)
- Aree contigue centri edificati interclusi (CEI)
- Aree contigue di cava (ZCC)
- Aree contigue (AC)

Aree soggette a specifiche determinazioni

- Aree di interesse storico-culturale da recuperare
- Aree di riqualificazione insediativa
- Aree di reintegrazione paesistica (ARPA1)
- Aree di reintegrazione paesistica (ARPA2)
- Aree con attività estrattive soggette a piano di comparto

Fruizione sociale - Rete della fruizione

- Anello ferroviario "Treno nei parchi"
- Anello pedemontano
- Strada del Parco ed attraversamenti veicolari
- Viabilità di accesso al Parco
- Viabilità locale
- Viabilità locale a traffico controllato
- "Camminapuane" e percorso della dorsale
- Principali percorsi escursionistici
- Percorsi didattici

Fruizione sociale - Nodi della fruizione

- Porte del Parco
- Soglie del Parco
- Avamposti del Parco

- Parcheggi di attestamento
- Nodi di accesso escursionistico
- Centri per attività didattica e museale
- Aree attrezzate per la fruizione di risorse particolari
- Rifugi ed attività ricettive in quota
- Nuclei con servizi di supporto al sistema fruitivo

Programmi di valorizzazione in rete

- Reti ecologiche e riqualificazione ambientale (a1)
- Accessibilità e trasporti (a2)
- Fruizione e turismo (a3)

Programmi di valorizzazione territoriale

- Apuane meridionali. Panie, Prana e Matanna (b1)
- Il sistema dei paesaggi di cava. Forno e Resceto (b2)
- Apuane settentrionali. Sagro, Vinca, Orto di Donna e valle dell'Edron (b3)

Progetti integrati locali

- Castelnuovo Garfagnana (c1)
- Tre Fiumi (c2)
- Arni - Arnetola (c3)
- Piastramarina (c4)

Unità territoriali

- 1. Monte Prana, Monte Pigione
- 2. Alta Versilia
- 3. Alta valle della Turrte di Gallicano
- 4. Panie, Monte Sumbra
- 5. Monte Altissimo, Arni
- 6. Alte Valli del Fiume Edron
- 7. Monte Pisanino
- 8. Alte Valli del Fiume Frigido
- 9. Monte Sagro

PRINCIPALE FONTE DI FINANZIAMENTO

DOCUP. 2000 - 2006

Quadro economico di massima

Voci di spesa	Ammontare
opere e lavori (Lire)	330.000.000
I.V.A. (Lire)	66.000.000
spese tecniche ed oneri relativi (Lire)	54.000.000
	0
	0
TOTALE	450.000.000

Quadro finanziario complessivo

Soggetto erogante	Ammontare
U.E. - Regione Toscana (Lire)	315.000.000
Comune di Stazzema (Lire)	135.000.000
	0
	0
TOTALE	450.000.000



Titolo dell'intervento

restauro ponte medievale

Comune **Località**

Piazza al Serchio Gragnana

Soggetto capofila/ Titolare finanziamento/ Stazione appaltante

Amministrazione comunale

altri Sogg. coinvolti Provincia Agenzia Regionale
 Comune Associazione ambientalista
 Comunità Montana

TIPOLOGIA D'INTERVENTO

Nuovo Completamento con nuovo lotto funzionale Completamento di lotto non funzionale

SCHEMA FINANZIARIO RIASSUNTIVO

Fonte dei finanziamenti	Ammontare
Programma FERS. Obiettivo 2 (Euro)	30.987
Fondi bilancio comunale (Euro)	20.658

Definizione del progetto

Nessun progetto
 Studio di fattibilità
 Progetto preliminare
 Progetto definitivo
 Progetto esecutivo

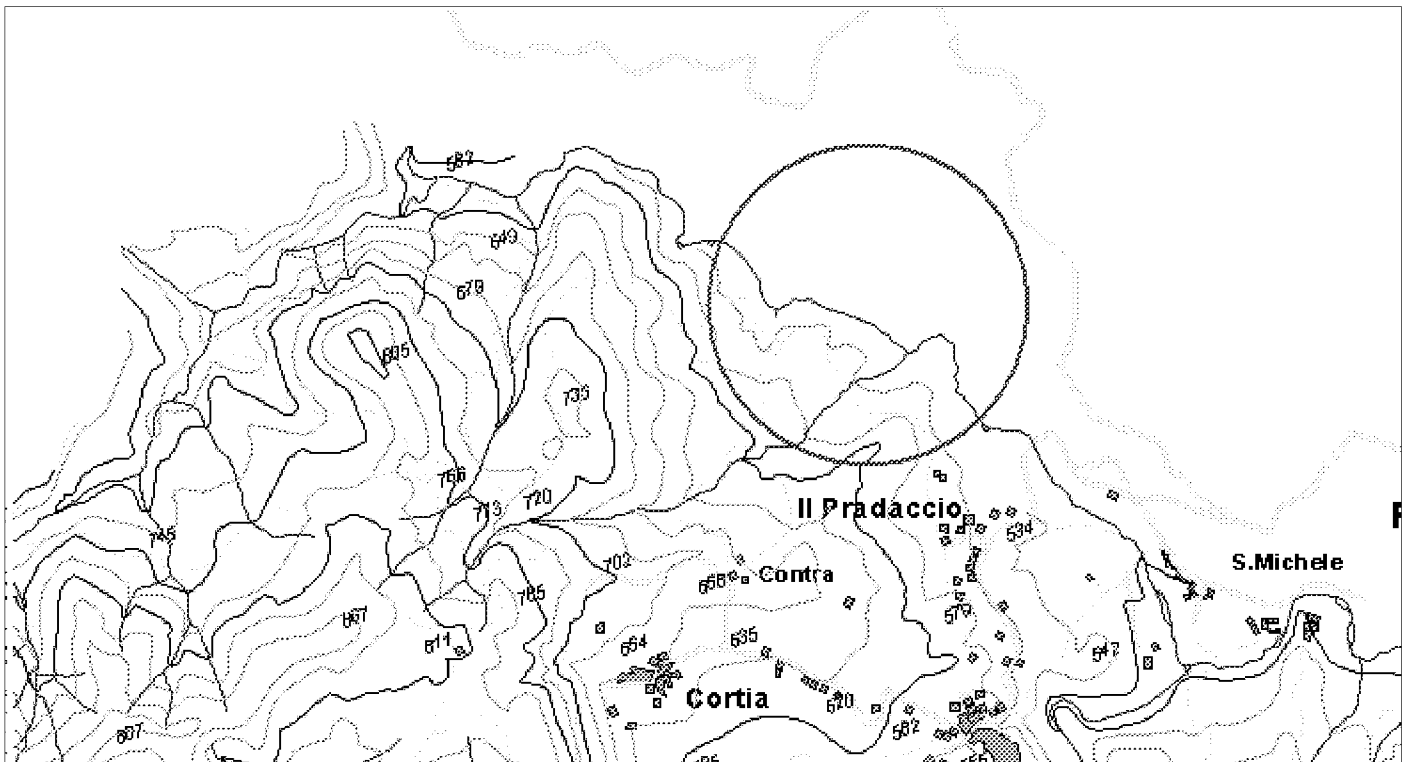
Stato di definizione dell'intervento

In corso di approvazione
 Approvato
 Finanziato
 In corso di attuazione

Tipologia intervento - N° e titolo

<input type="checkbox"/> 1 Strutture ed infrastrutture di servizio ed innovative	<input type="checkbox"/> 4 Siti di cava, ravaneti e discariche
<input type="checkbox"/> 2 Interventi paesistici, risanamento, recupero ambientale e riqualificazione	<input checked="" type="checkbox"/> 5 Paesaggi storici ed interventi di recupero degli insediamenti antichi
<input type="checkbox"/> 3 Gestione acque ed opere idrauliche	<input type="checkbox"/> 6 Percorsi ed itinerari attrezzati per fruizione turistica

identificazione cartografica e/o eventuale fotografia



ELEMENTI DELLA TIPOLOGIA D'INTERVENTO

n° 1

- Realizzazione e miglioramento strade rurali
- Lavori di realizzazione o completamento delle opere di urbanizzazione primaria ed indotta
- Realizzazione di strutture complementari alle attività turistiche
- Realizzazione di strutture funzionali alla fruibilità dell'area
- Adeguamento segnaletica turistica in genere
- Adeguamento di immobili da adibire a sedi museali
- Adeguamento immobili da adibire a strutture ricettive
- Adeguamento immobili da adibire a strutture funzionali al Parco
- Realizzazione di segnaletica stradale
- Acquisto e ristrutturazione edifici
- Energia da fonti rinnovabili
- Gestione rifiuti ed acque reflue
- Innovazione tecnologica

n° 2

- Recupero aree di pregio
- Interventi sulle foreste degradate
- Ricostituzione foreste distrutte da incendi od altro evento calamitoso
- Assetto idrogeologico
- Interventi sul paesaggio agricolo-forestale
- Valorizzazione geositi

n° 3

- Realizzazione , potenziamento e miglioramento acquedotti rurali
- Regimazione delle acque superficiali
- Manutenzione straordinaria opere idrauliche nei corsi d'acqua
- Interventi per valorizzazione e gestione acque oligominerali

n° 4

- Bonifica e recupero ambientale fronti di escavazione
- Bonifica e recupero ambientale dei ravaneti
- Opere di infrastrutturazione e servizi connessi
- Recupero sito di cava con finalità fruibili, didattiche, documentarie, Storiche
- Attività connesse alla attività estrattiva

n° 5

- Recupero singoli manufatti
- Allestimento parchi minerario-archeologici
- Restauro di immobili di valore storico - culturale
- Recupero tessuti e insediamenti storici concentrati
- Recupero tessuti e insediamenti storici sparsi

n° 6

- Adeguamento, ampliamento e realizzazione itinerari attrezzati per turismo naturalistico, trekking a piedi in bicicletta, a cavallo
- Realizzazione di segnaletica idonea per percorsi escursionistici
- Ripristino sentieristica già esistente

DESCRIZIONE DELL'INTERVENTO

L'intervento prevede il restauro architettonico ed il recupero statico strutturale di uno dei manufatti storici principali presenti sul territorio comunale; obiettivi sono la valorizzazione storico documentaria ed il ripristino di una viabilità storica che costituisce una delle principali direttrici ad uso rurale. Il manufatto risulta sia già stato oggetto di stanziamento di fondi per il restauro da parte della Sovrintendenza ai beni culturali.

Proprietà del bene

- Di proprietà del soggetto proponente
- Non di proprietà del soggetto proponente ma di altro Ente Pubblico
- Di altra proprietà (singolo privato)
- Di altra proprietà (associazioni, enti, circoli, ecc.)

Fattibilità urbanistica del progetto

- Adeguato alle previsioni del Piano per il Parco
- Non adeguato alle previsioni del Piano per il Parco
- Adeguato alle previsioni del P.R.G.
- Non adeguato alle previsioni del P.R.G.

Previsioni del Piano per il Parco

Articolazione del territorio

- Zona di riserva integrale (A)
- Zona di riserva orientata (B1)
- Zona di riserva orientata (B2)
- Zona di protezione (C)
- Zona di promozione (D)
- Aree contigue centri edificati interclusi (CEI)
- Aree contigue di cava (ZCC)
- Aree contigue (AC)

Aree soggette a specifiche determinazioni

- Aree di interesse storico-culturale da recuperare
- Aree di riqualificazione insediativa
- Aree di reintegrazione paesistica (ARPA1)
- Aree di reintegrazione paesistica (ARPA2)
- Aree con attività estrattive soggette a piano di comparto

Fruizione sociale - Rete della fruizione

- Anello ferroviario "Treno nei parchi"
- Anello pedemontano
- Strada del Parco ed attraversamenti veicolari
- Viabilità di accesso al Parco
- Viabilità locale
- Viabilità locale a traffico controllato
- "Camminapuane" e percorso della dorsale
- Principali percorsi escursionistici
- Percorsi didattici

Fruizione sociale - Nodi della fruizione

- Porte del Parco
- Soglie del Parco
- Avamposti del Parco

- Parcheggi di attestamento
- Nodi di accesso escursionistico
- Centri per attività didattica e museale
- Aree attrezzate per la fruizione di risorse particolari
- Rifugi ed attività ricettive in quota
- Nuclei con servizi di supporto al sistema fruitivo

Programmi di valorizzazione in rete

- Reti ecologiche e riqualificazione ambientale (a1)
- Accessibilità e trasporti (a2)
- Fruizione e turismo (a3)

Programmi di valorizzazione territoriale

- Apuane meridionali. Panie, Prana e Matanna (b1)
- Il sistema dei paesaggi di cava. Forno e Resceto (b2)
- Apuane settentrionali. Sagro, Vinca, Orto di Donna e valle dell'Edron (b3)

Progetti integrati locali

- Castelnuovo Garfagnana (c1)
- Tre Fiumi (c2)
- Arni - Arnetola (c3)
- Piastramarina (c4)

Unità territoriali

- 1. Monte Prana, Monte Pigione
- 2. Alta Versilia
- 3. Alta valle della Turrte di Gallicano
- 4. Panie, Monte Sumbra
- 5. Monte Altissimo, Arni
- 6. Alte Valli del Fiume Edron
- 7. Monte Pisanino
- 8. Alte Valli del Fiume Frigido
- 9. Monte Sagro

PRINCIPALE FONTE DI FINANZIAMENTO

Programma FERS. Obiettivo 2

Quadro economico di massima

Voci di spesa	Ammontare
lavori e somministrazioni (Euro)	39.767
oneri e spese tecniche (Euro)	11.879
	0
	0
	0
TOTALE	51.646

Quadro finanziario complessivo

Soggetto erogante	Ammontare
Regione Toscana (Euro)	30.987
Comune di Piazza al S. (Euro)	20.658
	0
	0
TOTALE	51.646



Titolo dell'intervento

opere urbanizzazione primaria

Comune **Località**

Piazza al Serchio Cortia

Soggetto capofila/ Titolare finanziamento/ Stazione appaltante

Amministrazione comunale

altri Sogg. coinvolti Provincia Agenzia Regionale
 Comune Associazione ambientalista
 Comunità Montana

TIPOLOGIA D'INTERVENTO

Nuovo Completamento con nuovo lotto funzionale Completamento di lotto non funzionale

SCHEMA FINANZIARIO RIASSUNTIVO

Fonte dei finanziamenti	Ammontare
Fondi bilancio comunale (Lire)	150.000.000

Definizione del progetto

Nessun progetto
 Studio di fattibilità
 Progetto preliminare
 Progetto definitivo
 Progetto esecutivo

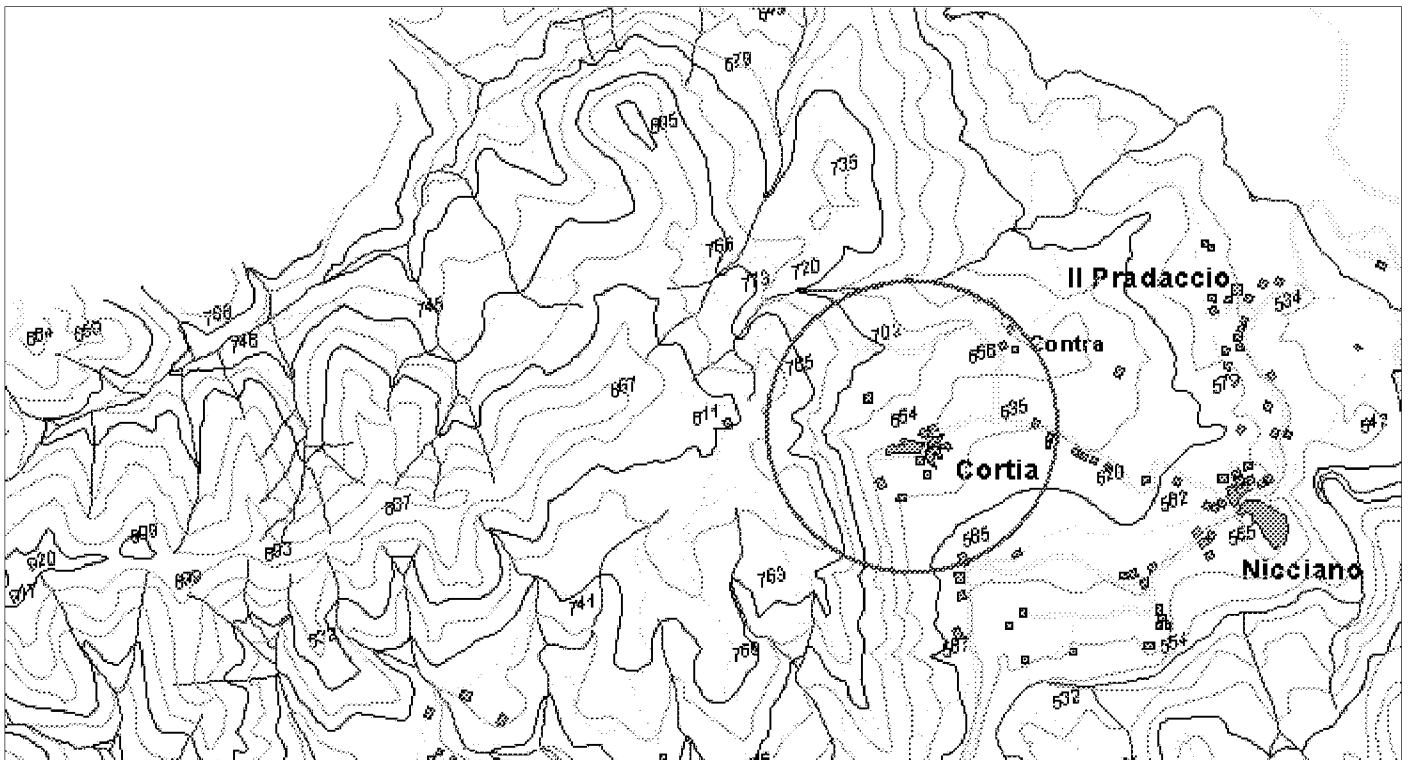
Stato di definizione dell'intervento

In corso di approvazione
 Approvato
 Finanziato
 In corso di attuazione

Tipologia intervento - N° e titolo

<input checked="" type="checkbox"/> 1 Strutture ed infrastrutture di servizio ed innovative <input type="checkbox"/> 2 Interventi paesistici, risanamento, recupero ambientale e riqualificazione <input checked="" type="checkbox"/> 3 Gestione acque ed opere idrauliche	<input type="checkbox"/> 4 Siti di cava, ravaneti e discariche <input type="checkbox"/> 5 Paesaggi storici ed interventi di recupero degli insediamenti antichi <input type="checkbox"/> 6 Percorsi ed itinerari attrezzati per fruizione turistica
--	---

identificazione cartografica e/o eventuale fotografia



ELEMENTI DELLA TIPOLOGIA D'INTERVENTO

n° 1

- Realizzazione e miglioramento strade rurali
- Lavori di realizzazione o completamento delle opere di urbanizzazione primaria ed indotta
- Realizzazione di strutture complementari alle attività turistiche
- Realizzazione di strutture funzionali alla fruibilità dell'area
- Adeguamento segnaletica turistica in genere
- Adeguamento di immobili da adibire a sedi museali
- Adeguamento immobili da adibire a strutture ricettive
- Adeguamento immobili da adibire a strutture funzionali al Parco
- Realizzazione di segnaletica stradale
- Acquisto e ristrutturazione edifici
- Energia da fonti rinnovabili
- Gestione rifiuti ed acque reflue
- Innovazione tecnologica

n° 2

- Recupero aree di pregio
- Interventi sulle foreste degradate
- Ricostituzione foreste distrutte da incendi od altro evento calamitoso
- Assetto idrogeologico
- Interventi sul paesaggio agricolo-forestale
- Valorizzazione geositi

n° 3

- Realizzazione , potenziamento e miglioramento acquedotti rurali
- Regimazione delle acque superficiali
- Manutenzione straordinaria opere idrauliche nei corsi d'acqua
- Interventi per valorizzazione e gestione acque oligominerali

n° 4

- Bonifica e recupero ambientale fronti di escavazione
- Bonifica e recupero ambientale dei ravaneti
- Opere di infrastrutturazione e servizi connessi
- Recupero sito di cava con finalità fruibili, didattiche, documentarie, Storiche
- Attività connesse alla attività estrattiva

n° 5

- Recupero singoli manufatti
- Allestimento parchi minerario-archeologici
- Restauro di immobili di valore storico - culturale
- Recupero tessuti e insediamenti storici concentrati
- Recupero tessuti e insediamenti storici sparsi

n° 6

- Adeguamento, ampliamento e realizzazione itinerari attrezzati per turismo naturalistico, trekking a piedi in bicicletta, a cavallo
- Realizzazione di segnaletica idonea per percorsi escursionistici
- Ripristino sentieristica già esistente

DESCRIZIONE DELL'INTERVENTO

L'intervento prevede la realizzazione di servizi primari per l'abitato di Cortia, volti anche a valorizzare e favorire lo sviluppo delle attività rurali.

Proprietà del bene

- Di proprietà del soggetto proponente
- Non di proprietà del soggetto proponente ma di altro Ente Pubblico
- Di altra proprietà (singolo privato)
- Di altra proprietà (associazioni, enti, circoli, ecc.)

Fattibilità urbanistica del progetto

- Adeguato alle previsioni del Piano per il Parco
- Non adeguato alle previsioni del Piano per il Parco
- Adeguato alle previsioni del P.R.G.
- Non adeguato alle previsioni del P.R.G.

Previsioni del Piano per il Parco

Articolazione del territorio

- Zona di riserva integrale (A)
- Zona di riserva orientata (B1)
- Zona di riserva orientata (B2)
- Zona di protezione (C)
- Zona di promozione (D)
- Aree contigue centri edificati interclusi (CEI)
- Aree contigue di cava (ZCC)
- Aree contigue (AC)

Aree soggette a specifiche determinazioni

- Aree di interesse storico-culturale da recuperare
- Aree di riqualificazione insediativa
- Aree di reintegrazione paesistica (ARPA1)
- Aree di reintegrazione paesistica (ARPA2)
- Aree con attività estrattive soggette a piano di comparto

Fruizione sociale - Rete della fruizione

- Anello ferroviario "Treno nei parchi"
- Anello pedemontano
- Strada del Parco ed attraversamenti veicolari
- Viabilità di accesso al Parco
- Viabilità locale
- Viabilità locale a traffico controllato
- "Camminapuane" e percorso della dorsale
- Principali percorsi escursionistici
- Percorsi didattici

Fruizione sociale - Nodi della fruizione

- Porte del Parco
- Soglie del Parco
- Avamposti del Parco

- Parcheggi di attestamento
- Nodi di accesso escursionistico
- Centri per attività didattica e museale
- Aree attrezzate per la fruizione di risorse particolari
- Rifugi ed attività ricettive in quota
- Nuclei con servizi di supporto al sistema fruitivo

Programmi di valorizzazione in rete

- Reti ecologiche e riqualificazione ambientale (a1)
- Accessibilità e trasporti (a2)
- Fruizione e turismo (a3)

Programmi di valorizzazione territoriale

- Apuane meridionali. Panie, Prana e Matanna (b1)
- Il sistema dei paesaggi di cava. Forno e Resceto (b2)
- Apuane settentrionali. Sagro, Vinca, Orto di Donna e valle dell'Edron (b3)

Progetti integrati locali

- Castelnuovo Garfagnana (c1)
- Tre Fiumi (c2)
- Arni - Arnetola (c3)
- Piastramarina (c4)

Unità territoriali

- 1. Monte Prana, Monte Pigione
- 2. Alta Versilia
- 3. Alta valle della Turrte di Gallicano
- 4. Panie, Monte Sumbra
- 5. Monte Altissimo, Arni
- 6. Alte Valli del Fiume Edron
- 7. Monte Pisanino
- 8. Alte Valli del Fiume Frigido
- 9. Monte Sagro

PRINCIPALE FONTE DI FINANZIAMENTO

non richiesto

Quadro economico di massima

Voci di spesa	Ammontare
lavori e somministrazioni (Lire)	120.000.000
oneri e spese tecniche (Lire)	30.000.000
	0
	0
	0
TOTALE	150.000.000

Quadro finanziario complessivo

Soggetto erogante	Ammontare
Comune di Piazza al S. (Lire)	150.000.000
	0
	0
	0
TOTALE	150.000.000



Titolo dell'intervento

ripristino Praterie cacuminali

Comune Molazzana **Località** Prati della Pania

Soggetto capofila/ Titolare finanziamento/ Stazione appaltante
Comunità Montana della Garfagnana

altri Sogg. coinvolti Provincia Agenzia Regionale
 Comune Associazione ambientalista
 Comunità Montana

TIPOLOGIA D'INTERVENTO
 Nuovo Completamento con nuovo lotto funzionale Completamento di lotto non funzionale

SCHEMA FINANZIARIO RIASSUNTIVO

Fonte dei finanziamenti	Ammontare
Piano Reg. Sviluppo Rurale	130.000.000

Definizione del progetto

Nessun progetto
 Studio di fattibilità
 Progetto preliminare
 Progetto definitivo
 Progetto esecutivo

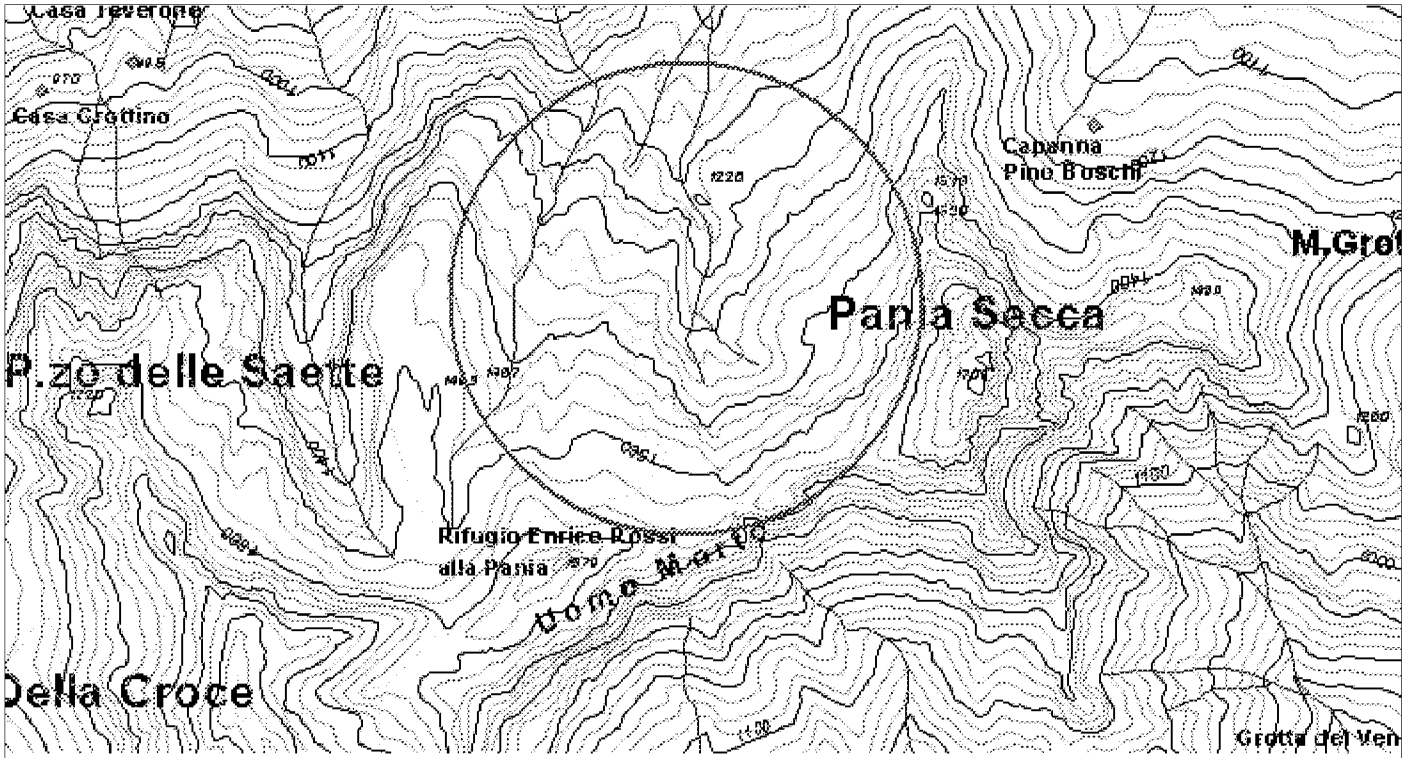
Stato di definizione dell'intervento

In corso di approvazione
 Approvato
 Finanziato
 In corso di attuazione

Tipologia intervento - N° e titolo

<input type="checkbox"/> 1	Strutture ed infrastrutture di servizio ed innovative	<input type="checkbox"/> 4	Siti di cava, ravaneti e discariche
<input checked="" type="checkbox"/> 2	Interventi paesistici, risanamento, recupero ambientale e riqualificazione	<input type="checkbox"/> 5	Paesaggi storici ed interventi di recupero degli insediamenti antichi
<input type="checkbox"/> 3	Gestione acque ed opere idrauliche	<input checked="" type="checkbox"/> 6	Percorsi ed itinerari attrezzati per fruizione turistica

identificazione cartografica e/o eventuale fotografia



ELEMENTI DELLA TIPOLOGIA D'INTERVENTO

n° 1

- Realizzazione e miglioramento strade rurali
- Lavori di realizzazione o completamento delle opere di urbanizzazione primaria ed indotta
- Realizzazione di strutture complementari alle attività turistiche
- Realizzazione di strutture funzionali alla fruibilità dell'area
- Adeguamento segnaletica turistica in genere
- Adeguamento di immobili da adibire a sedi museali
- Adeguamento immobili da adibire a strutture ricettive
- Adeguamento immobili da adibire a strutture funzionali al Parco
- Realizzazione di segnaletica stradale
- Acquisto e ristrutturazione edifici
- Energia da fonti rinnovabili
- Gestione rifiuti ed acque reflue
- Innovazione tecnologica

n° 3

- Realizzazione , potenziamento e miglioramento acquedotti rurali
- Regimazione delle acque superficiali
- Manutenzione straordinaria opere idrauliche nei corsi d'acqua
- Interventi per valorizzazione e gestione acque oligominerali

n° 4

- Bonifica e recupero ambientale fronti di escavazione
- Bonifica e recupero ambientale dei ravaneti
- Opere di infrastrutturazione e servizi connessi
- Recupero sito di cava con finalità fruibili, didattiche, documentarie, Storiche
- Attività connesse alla attività estrattiva

n° 5

- Recupero singoli manufatti
- Allestimento parchi minerario-archeologici
- Restauro di immobili di valore storico - culturale
- Recupero tessuti e insediamenti storici concentrati
- Recupero tessuti e insediamenti storici sparsi

n° 6

- Adeguamento, ampliamento e realizzazione itinerari attrezzati per turismo naturalistico, trekking a piedi in bicicletta, a cavallo
- Realizzazione di segnaletica idonea per percorsi escursionistici
- Ripristino sentieristica già esistente

n° 2

- Recupero aree di pregio
- Interventi sulle foreste degradate
- Ricostituzione foreste distrutte da incendi od altro evento calamitoso
- Assetto idrogeologico
- Interventi sul paesaggio agricolo-forestale
- Valorizzazione geositi

DESCRIZIONE DELL'INTERVENTO

Si tratta di completare un intervento di stabilizzazione idrogeologica interessante le praterie del gruppo delle Panie che sono state oggetto di smottamenti e frane a seguito dell'evento alluvionale del giugno 1996. Il sito è particolarmente importante anche dal punto di vista paesaggistico ed i lavori da eseguire consistono in opere varie di bioingegneria, in gradonature del terreno, nello spietramento localizzato e nell'inerbimento delle parti scoperte. E' necessario anche il riattamento della sentieristica di accesso al sito.

Fasi di intervento: unica

Fattibilità urbanistica e ambientale : positiva

Proprietà del bene

- Di proprietà del soggetto proponente
- Non di proprietà del soggetto proponente ma di altro Ente Pubblico
- Di altra proprietà (singolo privato)
- Di altra proprietà (associazioni, enti, circoli, ecc.)

Fattibilità urbanistica del progetto

- Adeguato alle previsioni del Piano per il Parco
- Non adeguato alle previsioni del Piano per il Parco
- Adeguato alle previsioni del P.R.G.
- Non adeguato alle previsioni del P.R.G.

Previsioni del Piano per il Parco

Articolazione del territorio

- Zona di riserva integrale (A)
- Zona di riserva orientata (B1)
- Zona di riserva orientata (B2)
- Zona di protezione (C)
- Zona di promozione (D)
- Aree contigue centri edificati interclusi (CEI)
- Aree contigue di cava (ZCC)
- Aree contigue (AC)

Aree soggette a specifiche determinazioni

- Aree di interesse storico-culturale da recuperare
- Aree di riqualificazione insediativa
- Aree di reintegrazione paesistica (ARPA1)
- Aree di reintegrazione paesistica (ARPA2)
- Aree con attività estrattive soggette a piano di comparto

Fruizione sociale - Rete della fruizione

- Anello ferroviario "Treno nei parchi"
- Anello pedemontano
- Strada del Parco ed attraversamenti veicolari
- Viabilità di accesso al Parco
- Viabilità locale
- Viabilità locale a traffico controllato
- "Camminapuane" e percorso della dorsale
- Principali percorsi escursionistici
- Percorsi didattici

Fruizione sociale - Nodi della fruizione

- Porte del Parco
- Soglie del Parco
- Avamposti del Parco

- Parcheggi di attestamento
- Nodi di accesso escursionistico
- Centri per attività didattica e museale
- Aree attrezzate per la fruizione di risorse particolari
- Rifugi ed attività ricettive in quota
- Nuclei con servizi di supporto al sistema fruitivo

Programmi di valorizzazione in rete

- Reti ecologiche e riqualificazione ambientale (a1)
- Accessibilità e trasporti (a2)
- Fruizione e turismo (a3)

Programmi di valorizzazione territoriale

- Apuane meridionali. Panie, Prana e Matanna (b1)
- Il sistema dei paesaggi di cava. Forno e Resceto (b2)
- Apuane settentrionali. Sagro, Vinca, Orto di Donna e valle dell'Edron (b3)

Progetti integrati locali

- Castelnuovo Garfagnana (c1)
- Tre Fiumi (c2)
- Arni - Arnetola (c3)
- Piastramarina (c4)

Unità territoriali

- 1. Monte Prana, Monte Pigione
- 2. Alta Versilia
- 3. Alta valle della Turrice di Gallicano
- 4. Panie, Monte Sumbra
- 5. Monte Altissimo, Arni
- 6. Alte Valli del Fiume Edron
- 7. Monte Pisanino
- 8. Alte Valli del Fiume Frigido
- 9. Monte Sagro

PRINCIPALE FONTE DI FINANZIAMENTO

Piano Regionale Sviluppo Rurale

Quadro economico di massima

Voci di spesa	Ammontare
opere e lavori (Lire)	100.000.000
I.V.A. (Lire)	20.000.000
spese tecniche ed oneri relativi (Lire)	10.000.000
	0
	0
TOTALE	130.000.000

Quadro finanziario complessivo

Soggetto erogante	Ammontare
Regione Toscana (Lire)	100.000.000
Comunità Montana Garfagnana (Lire)	30.000.000
	0
	0
TOTALE	130.000.000



Titolo dell'intervento

interventi di recupero borghi storici e di arredo urbano

Comune Minucciano **Località** Gramolazzo - Castagnola

Soggetto capofila/ Titolare finanziamento/ Stazione appaltante
 Amministrazione comunale

altri Sogg. coinvolti: Provincia Agenzia Regionale
 Comune Associazione ambientalista
 Comunità Montana

TIPOLOGIA D'INTERVENTO

Nuovo Completamento con nuovo lotto funzionale Completamento di lotto non funzionale

SCHEMA FINANZIARIO RIASSUNTIVO

Fonte dei finanziamenti	Ammontare
LEADER. PLUS. (Lire)	324.000.000
il.previsione Comune + cofin. ENEL S.p.a. (L.)	216.000.000

Definizione del progetto

Nessun progetto
 Studio di fattibilità
 Progetto preliminare
 Progetto definitivo
 Progetto esecutivo

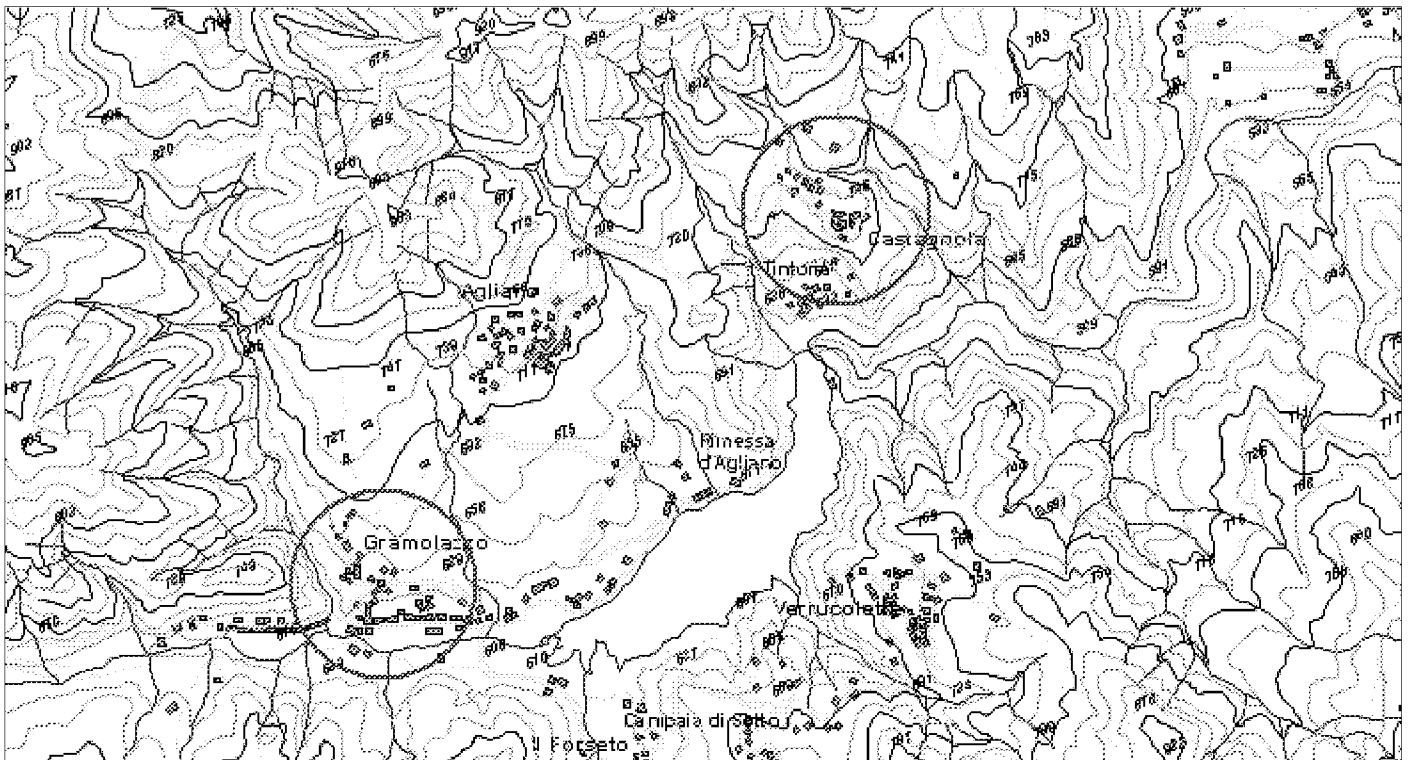
Stato di definizione dell'intervento

In corso di approvazione
 Approvato
 Finanziato
 In corso di attuazione

Tipologia intervento - N° e titolo

<input type="checkbox"/> 1	Strutture ed infrastrutture di servizio ed innovative	<input type="checkbox"/> 4	Siti di cava, ravaneti e discariche
<input type="checkbox"/> 2	Interventi paesistici, risanamento, recupero ambientale e riqualificazione	<input checked="" type="checkbox"/> 5	Paesaggi storici ed interventi di recupero degli insediamenti antichi
<input type="checkbox"/> 3	Gestione acque ed opere idrauliche	<input type="checkbox"/> 6	Percorsi ed itinerari attrezzati per fruizione turistica

identificazione cartografica e/o eventuale fotografia



ELEMENTI DELLA TIPOLOGIA D'INTERVENTO

n° 1

- Realizzazione e miglioramento strade rurali
- Lavori di realizzazione o completamento delle opere di urbanizzazione primaria ed indotta
- Realizzazione di strutture complementari alle attività turistiche
- Realizzazione di strutture funzionali alla fruibilità dell'area
- Adeguamento segnaletica turistica in genere
- Adeguamento di immobili da adibire a sedi museali
- Adeguamento immobili da adibire a strutture ricettive
- Adeguamento immobili da adibire a strutture funzionali al Parco
- Realizzazione di segnaletica stradale
- Acquisto e ristrutturazione edifici
- Energia da fonti rinnovabili
- Gestione rifiuti ed acque reflue
- Innovazione tecnologica

n° 2

- Recupero aree di pregio
- Interventi sulle foreste degradate
- Ricostituzione foreste distrutte da incendi od altro evento calamitoso
- Assetto idrogeologico
- Interventi sul paesaggio agricolo-forestale
- Valorizzazione geositi

n° 3

- Realizzazione , potenziamento e miglioramento acquedotti rurali
- Regimazione delle acque superficiali
- Manutenzione straordinaria opere idrauliche nei corsi d'acqua
- Interventi per valorizzazione e gestione acque oligominerali

n° 4

- Bonifica e recupero ambientale fronti di escavazione
- Bonifica e recupero ambientale dei ravaneti
- Opere di infrastrutturazione e servizi connessi
- Recupero sito di cava con finalità fruibili, didattiche, documentarie, Storiche
- Attività connesse alla attività estrattiva

n° 5

- Recupero singoli manufatti
- Allestimento parchi minerario-archeologici
- Restauro di immobili di valore storico - culturale
- Recupero tessuti e insediamenti storici concentrati
- Recupero tessuti e insediamenti storici sparsi

n° 6

- Adeguamento, ampliamento e realizzazione itinerari attrezzati per turismo naturalistico, trekking a piedi in bicicletta, a cavallo
- Realizzazione di segnaletica idonea per percorsi escursionistici
- Ripristino sentieristica già esistente

DESCRIZIONE DELL'INTERVENTO

Castagnola: il progetto di massima (redatto dall'Enel) si propone la sistemazione e la valorizzazione della piazzetta della Chiesa e dei vicoli che ad essa conducono, cogliendo lo spirito storico dell'abitato e reinterpretandolo in chiave attuale. Il tutto con l'uso di tecnologie e materiali lapidei già in uso nel piccolo borgo fin dai tempi della sua fondazione. Le operazioni di arredo urbano sono state concepite con l'intenzione di migliorare la godibilità del sito, che offre per la sua posizione e per le sue caratteristiche morfologiche, una serie di spunti formali da cogliere nel loro spirito più profondo, fatto di una cultura rispettosa delle caratteristiche naturali dei siti e permeata di una profonda religiosità.

Gramolazzo: il progetto di massima prevede la sistemazione dell'intero asse storico di via Monte Grappa, partendo dalla gradonata che inizia sulla via provinciale e proponendo infine la sistemazione architettonica ed urbanistica dello slargo, riguadagnando all'uso pubblico anche le aree di risulta ivi presenti. L'uso alternato dei materiali lapidei, la pietra locale (macigno ed arenaria) con altre lastre calcaree di minori dimensioni e con l'interposizione di listelli di cotto, è stato combinato in funzione della creazione di una guida centrale, la cui tessitura ad ampi concetti, vuole rappresentare un invito alla penetrazione all'interno del borgo.

Proprietà del bene

- Di proprietà del soggetto proponente
- Non di proprietà del soggetto proponente ma di altro Ente Pubblico
- Di altra proprietà (singolo privato)
- Di altra proprietà (associazioni, enti, circoli, ecc.)

Fattibilità urbanistica del progetto

- Adeguato alle previsioni del Piano per il Parco
- Non adeguato alle previsioni del Piano per il Parco
- Adeguato alle previsioni del P.R.G.
- Non adeguato alle previsioni del P.R.G.

Previsioni del Piano per il Parco

Articolazione del territorio

- Zona di riserva integrale (A)
- Zona di riserva orientata (B1)
- Zona di riserva orientata (B2)
- Zona di protezione (C)
- Zona di promozione (D)
- Aree contigue centri edificati interclusi (CEI)
- Aree contigue di cava (ZCC)
- Aree contigue (AC)

Aree soggette a specifiche determinazioni

- Aree di interesse storico-culturale da recuperare
- Aree di riqualificazione insediativa
- Aree di reintegrazione paesistica (ARPA1)
- Aree di reintegrazione paesistica (ARPA2)
- Aree con attività estrattive soggette a piano di comparto

Fruizione sociale - Rete della fruizione

- Anello ferroviario "Treno nei parchi"
- Anello pedemontano
- Strada del Parco ed attraversamenti veicolari
- Viabilità di accesso al Parco
- Viabilità locale
- Viabilità locale a traffico controllato
- "Camminapuane" e percorso della dorsale
- Principali percorsi escursionistici
- Percorsi didattici

Fruizione sociale - Nodi della fruizione

- Porte del Parco
- Soglie del Parco
- Avamposti del Parco

- Parcheggi di attestamento
- Nodi di accesso escursionistico
- Centri per attività didattica e museale
- Aree attrezzate per la fruizione di risorse particolari
- Rifugi ed attività ricettive in quota
- Nuclei con servizi di supporto al sistema fruitivo

Programmi di valorizzazione in rete

- Reti ecologiche e riqualificazione ambientale (a1)
- Accessibilità e trasporti (a2)
- Fruizione e turismo (a3)

Programmi di valorizzazione territoriale

- Apuane meridionali. Panie, Prana e Matanna (b1)
- Il sistema dei paesaggi di cava. Forno e Resceto (b2)
- Apuane settentrionali. Sagro, Vinca, Orto di Donna e valle dell'Edron (b3)

Progetti integrati locali

- Castelnuovo Garfagnana (c1)
- Tre Fiumi (c2)
- Arni - Arnetola (c3)
- Piastramarina (c4)

Unità territoriali

- 1. Monte Prana, Monte Pigione
- 2. Alta Versilia
- 3. Alta valle della Turrte di Gallicano
- 4. Panie, Monte Sumbra
- 5. Monte Altissimo, Arni
- 6. Alte Valli del Fiume Edron
- 7. Monte Pisanino
- 8. Alte Valli del Fiume Frigido
- 9. Monte Sagro

PRINCIPALE FONTE DI FINANZIAMENTO

LEADER. PLUS.

Quadro economico di massima

Voci di spesa	Ammontare
Opere murarie (Lire)	360.000.000
Impianti (Lire)	120.000.000
Spese tecniche (Lire)	50.000.000
Espropri (interessanti Gramolazzo) (Lire)	10.000.000
	0
TOTALE	540.000.000

Quadro finanziario complessivo

Soggetto erogante	Ammontare
GAL. Garfagnana	324.000.000
Comune di Minucciano	216.000.000
	0
	0
TOTALE	540.000.000



Titolo dell'intervento

recupero turistico escursionistico di percorso storico

Comune **Località**

Piazza al Serchio Il Muriccio

Soggetto capofila/ Titolare finanziamento/ Stazione appaltante

Amministrazione comunale

altri Sogg. coinvolti Provincia Agenzia Regionale
 Comune Associazione ambientalista
 Comunità Montana

TIPOLOGIA D'INTERVENTO

Nuovo Completamento con nuovo lotto funzionale Completamento di lotto non funzionale

SCHEMA FINANZIARIO RIASSUNTIVO

Fonte dei finanziamenti	Ammontare
Programma FEOGA. (Euro)	278.887
Fondi bilancio comunale (Euro)	185.924

Definizione del progetto

Nessun progetto
 Studio di fattibilità
 Progetto preliminare
 Progetto definitivo
 Progetto esecutivo

Stato di definizione dell'intervento

In corso di approvazione
 Approvato
 Finanziato
 In corso di attuazione

Tipologia intervento - N° e titolo

<input type="checkbox"/> 1	Strutture ed infrastrutture di servizio ed innovative	<input type="checkbox"/> 4	Siti di cava, ravaneti e discariche
<input type="checkbox"/> 2	Interventi paesistici, risanamento, recupero ambientale e riqualificazione	<input type="checkbox"/> 5	Paesaggi storici ed interventi di recupero degli insediamenti antichi
<input type="checkbox"/> 3	Gestione acque ed opere idrauliche	<input checked="" type="checkbox"/> 6	Percorsi ed itinerari attrezzati per fruizione turistica

identificazione cartografica e/o eventuale fotografia



ELEMENTI DELLA TIPOLOGIA D'INTERVENTO

n° 1

- Realizzazione e miglioramento strade rurali
- Lavori di realizzazione o completamento delle opere di urbanizzazione primaria ed indotta
- Realizzazione di strutture complementari alle attività turistiche
- Realizzazione di strutture funzionali alla fruibilità dell'area
- Adeguamento segnaletica turistica in genere
- Adeguamento di immobili da adibire a sedi museali
- Adeguamento immobili da adibire a strutture ricettive
- Adeguamento immobili da adibire a strutture funzionali al Parco
- Realizzazione di segnaletica stradale
- Acquisto e ristrutturazione edifici
- Energia da fonti rinnovabili
- Gestione rifiuti ed acque reflue
- Innovazione tecnologica

n° 3

- Realizzazione , potenziamento e miglioramento acquedotti rurali
- Regimazione delle acque superficiali
- Manutenzione straordinaria opere idrauliche nei corsi d'acqua
- Interventi per valorizzazione e gestione acque oligominerali

n° 4

- Bonifica e recupero ambientale fronti di escavazione
- Bonifica e recupero ambientale dei ravaneti
- Opere di infrastrutturazione e servizi connessi
- Recupero sito di cava con finalità fruibili, didattiche, documentarie, Storiche
- Attività connesse alla attività estrattiva

n° 5

- Recupero singoli manufatti
- Allestimento parchi minerario-archeologici
- Restauro di immobili di valore storico - culturale
- Recupero tessuti e insediamenti storici concentrati
- Recupero tessuti e insediamenti storici sparsi

n° 6

- Adeguamento, ampliamento e realizzazione itinerari attrezzati per turismo naturalistico, trekking a piedi in bicicletta, a cavallo
- Realizzazione di segnaletica idonea per percorsi escursionistici
- Ripristino sentieristica già esistente

n° 2

- Recupero aree di pregio
- Interventi sulle foreste degradate
- Ricostituzione foreste distrutte da incendi od altro evento calamitoso
- Assetto idrogeologico
- Interventi sul paesaggio agricolo-forestale
- Valorizzazione geositi

DESCRIZIONE DELL'INTERVENTO

L'intervento interessa il recupero e la valorizzazione a fine turistici escursionistici di una antica viabilità rurale che parte dal borgo storico di Piazza al S. e si sviluppa lungo l'argine destro del Serchio; l'intervento comprende la pulizia e la riapertura del tracciato originale, il riassetto del piano calpestabile, la realizzazione di alcune aree attrezzate per la sosta, la creazione di collegamenti con la viabilità di accesso dal borgo di Piazza al S. e con alcune aziende agrituristiche della zona.

Proprietà del bene

- Di proprietà del soggetto proponente
- Non di proprietà del soggetto proponente ma di altro Ente Pubblico
- Di altra proprietà (singolo privato)
- Di altra proprietà (associazioni, enti, circoli, ecc.)

Fattibilità urbanistica del progetto

- Adeguato alle previsioni del Piano per il Parco
- Non adeguato alle previsioni del Piano per il Parco
- Adeguato alle previsioni del P.R.G.
- Non adeguato alle previsioni del P.R.G.

Previsioni del Piano per il Parco

Articolazione del territorio

- Zona di riserva integrale (A)
- Zona di riserva orientata (B1)
- Zona di riserva orientata (B2)
- Zona di protezione (C)
- Zona di promozione (D)
- Aree contigue centri edificati interclusi (CEI)
- Aree contigue di cava (ZCC)
- Aree contigue (AC)

Aree soggette a specifiche determinazioni

- Aree di interesse storico-culturale da recuperare
- Aree di riqualificazione insediativa
- Aree di reintegrazione paesistica (ARPA1)
- Aree di reintegrazione paesistica (ARPA2)
- Aree con attività estrattive soggette a piano di comparto

Fruizione sociale - Rete della fruizione

- Anello ferroviario "Treno nei parchi"
- Anello pedemontano
- Strada del Parco ed attraversamenti veicolari
- Viabilità di accesso al Parco
- Viabilità locale
- Viabilità locale a traffico controllato
- "Camminapuane" e percorso della dorsale
- Principali percorsi escursionistici
- Percorsi didattici

Fruizione sociale - Nodi della fruizione

- Porte del Parco
- Soglie del Parco
- Avamposti del Parco

- Parcheggi di attestamento
- Nodi di accesso escursionistico
- Centri per attività didattica e museale
- Aree attrezzate per la fruizione di risorse particolari
- Rifugi ed attività ricettive in quota
- Nuclei con servizi di supporto al sistema fruitivo

Programmi di valorizzazione in rete

- Reti ecologiche e riqualificazione ambientale (a1)
- Accessibilità e trasporti (a2)
- Fruizione e turismo (a3)

Programmi di valorizzazione territoriale

- Apuane meridionali. Panie, Prana e Matanna (b1)
- Il sistema dei paesaggi di cava. Forno e Resceto (b2)
- Apuane settentrionali. Sagro, Vinca, Orto di Donna e valle dell'Edron (b3)

Progetti integrati locali

- Castelnuovo Garfagnana (c1)
- Tre Fiumi (c2)
- Arni - Arnetola (c3)
- Piastramarina (c4)

Unità territoriali

- 1. Monte Prana, Monte Pigione
- 2. Alta Versilia
- 3. Alta valle della Turrte di Gallicano
- 4. Panie, Monte Sumbra
- 5. Monte Altissimo, Arni
- 6. Alte Valli del Fiume Edron
- 7. Monte Pisanino
- 8. Alte Valli del Fiume Frigido
- 9. Monte Sagro

PRINCIPALE FONTE DI FINANZIAMENTO

FEOGA. Obiettivo 2

Quadro economico di massima

Voci di spesa	Ammontare
lavori e opere (Euro)	309.874
forniture arredi e attrezzature (Euro)	51.646
oneri e spese tecniche (Euro)	25.823
imprevisti e altre somme a disposiz. (Euro)	77.469
	0
TOTALE	464.811

Quadro finanziario complessivo

Soggetto erogante	Ammontare
Programma FEOGA. (Euro)	278.887
Comune di Piazza al S. (Euro)	185.924
	0
	0
TOTALE	464.811



Titolo dell'intervento

sistemazione e valorizzazione area circumlacuale

Comune Minucciano **Località** Gramolazzo

Soggetto capofila/ Titolare finanziamento/ Stazione appaltante
 Amministrazione comunale

altri Sogg. coinvolti: Provincia Agenzia Regionale
 Comune Associazione ambientalista
 Comunità Montana

TIPOLOGIA D'INTERVENTO

Nuovo Completamento con nuovo lotto funzionale Completamento di lotto non funzionale

SCHEMA FINANZIARIO RIASSUNTIVO

Fonte dei finanziamenti	Ammontare
Reg. 1260/99 Ob. 2 (Lire)	174.000.000
bilancio di previsione Comune (Lire)	116.000.000

Definizione del progetto

Nessun progetto
 Studio di fattibilità
 Progetto preliminare
 Progetto definitivo
 Progetto esecutivo

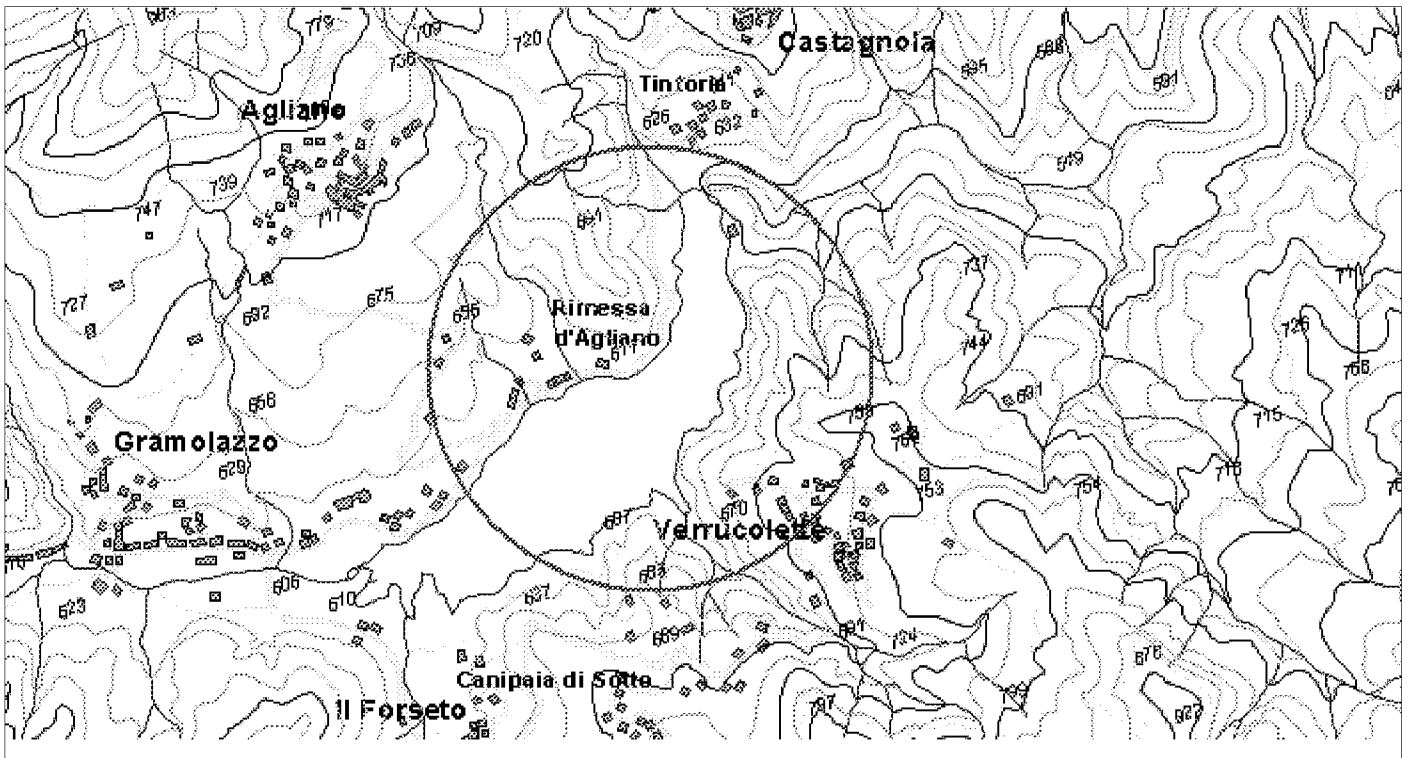
Stato di definizione dell'intervento

In corso di approvazione
 Approvato
 Finanziato
 In corso di attuazione

Tipologia intervento - N° e titolo

<input checked="" type="checkbox"/> 1	Strutture ed infrastrutture di servizio ed innovative	<input type="checkbox"/> 4	Siti di cava, ravaneti e discariche
<input type="checkbox"/> 2	Interventi paesistici, risanamento, recupero ambientale e riqualificazione	<input type="checkbox"/> 5	Paesaggi storici ed interventi di recupero degli insediamenti antichi
<input type="checkbox"/> 3	Gestione acque ed opere idrauliche	<input checked="" type="checkbox"/> 6	Percorsi ed itinerari attrezzati per fruizione turistica

identificazione cartografica e/o eventuale fotografia



ELEMENTI DELLA TIPOLOGIA D'INTERVENTO

n° 1

- Realizzazione e miglioramento strade rurali
- Lavori di realizzazione o completamento delle opere di urbanizzazione primaria ed indotta
- Realizzazione di strutture complementari alle attività turistiche
- Realizzazione di strutture funzionali alla fruibilità dell'area
- Adeguamento segnaletica turistica in genere
- Adeguamento di immobili da adibire a sedi museali
- Adeguamento immobili da adibire a strutture ricettive
- Adeguamento immobili da adibire a strutture funzionali al Parco
- Realizzazione di segnaletica stradale
- Acquisto e ristrutturazione edifici
- Energia da fonti rinnovabili
- Gestione rifiuti ed acque reflue
- Innovazione tecnologica

n° 2

- Recupero aree di pregio
- Interventi sulle foreste degradate
- Ricostituzione foreste distrutte da incendi od altro evento calamitoso
- Assetto idrogeologico
- Interventi sul paesaggio agricolo-forestale
- Valorizzazione geositi

n° 3

- Realizzazione , potenziamento e miglioramento acquedotti rurali
- Regimazione delle acque superficiali
- Manutenzione straordinaria opere idrauliche nei corsi d'acqua
- Interventi per valorizzazione e gestione acque oligominerali

n° 4

- Bonifica e recupero ambientale fronti di escavazione
- Bonifica e recupero ambientale dei ravaneti
- Opere di infrastrutturazione e servizi connessi
- Recupero sito di cava con finalità fruibili, didattiche, documentarie, Storiche
- Attività connesse alla attività estrattiva

n° 5

- Recupero singoli manufatti
- Allestimento parchi minerario-archeologici
- Restauro di immobili di valore storico - culturale
- Recupero tessuti e insediamenti storici concentrati
- Recupero tessuti e insediamenti storici sparsi

n° 6

- Adeguamento, ampliamento e realizzazione itinerari attrezzati per turismo naturalistico, trekking a piedi in bicicletta, a cavallo
- Realizzazione di segnaletica idonea per percorsi escursionistici
- Ripristino sentieristica già esistente

DESCRIZIONE DELL'INTERVENTO

Il progetto tende ad ampliare l'offerta al turista, prevedendo di incanalare i flussi sia nell'utilizzo delle attrezzature spondali, che nella proposizione di strutture ricettive nei nuclei storici di Gramolazzo, Gorfigliano e Castagnola. Le opere previste comprendono interventi di recupero ambientale delle sponde, con rinaturalizzazione e consolidamento di alcuni tratti, allestimento di alcuni punti sosta attrezzati con arredi per pic-nic, manutenzione e ripulitura della sentieristica esistente con allestimento di illuminazione.

Sinteticamente si avrà la seguente differenziazione funzionale delle due sponde:

- in quella occidentale "delle rimesse di Agliano": attrezzature di supporto alle strutture ricettive dei nuclei abitati, attrezzature sportive, parcheggi e sistemazioni spondali;

- in quella orientale: usi occasionali, diffusi e non impattanti, relativi alla creazione/sistemazione di un sentiero attrezzato con piazzole di sosta e con accessi al lago. Inoltre altre piazzole di sosta sono state localizzate lungo la strada comunale per la frazione di Verrucollette.

Proprietà del bene

- Di proprietà del soggetto proponente
- Non di proprietà del soggetto proponente ma di altro Ente Pubblico
- Di altra proprietà (singolo privato)
- Di altra proprietà (associazioni, enti, circoli, ecc.)

Fattibilità urbanistica del progetto

- Adeguato alle previsioni del Piano per il Parco
- Non adeguato alle previsioni del Piano per il Parco
- Adeguato alle previsioni del P.R.G.
- Non adeguato alle previsioni del P.R.G.

Previsioni del Piano per il Parco

Articolazione del territorio

- Zona di riserva integrale (A)
- Zona di riserva orientata (B1)
- Zona di riserva orientata (B2)
- Zona di protezione (C)
- Zona di promozione (D)
- Aree contigue centri edificati interclusi (CEI)
- Aree contigue di cava (ZCC)
- Aree contigue (AC)

Aree soggette a specifiche determinazioni

- Aree di interesse storico-culturale da recuperare
- Aree di riqualificazione insediativa
- Aree di reintegrazione paesistica (ARPA1)
- Aree di reintegrazione paesistica (ARPA2)
- Aree con attività estrattive soggette a piano di comparto

Fruizione sociale - Rete della fruizione

- Anello ferroviario "Treno nei parchi"
- Anello pedemontano
- Strada del Parco ed attraversamenti veicolari
- Viabilità di accesso al Parco
- Viabilità locale
- Viabilità locale a traffico controllato
- "Camminapuane" e percorso della dorsale
- Principali percorsi escursionistici
- Percorsi didattici

Fruizione sociale - Nodi della fruizione

- Porte del Parco
- Soglie del Parco
- Avamposti del Parco

- Parcheggi di attestamento
- Nodi di accesso escursionistico
- Centri per attività didattica e museale
- Aree attrezzate per la fruizione di risorse particolari
- Rifugi ed attività ricettive in quota
- Nuclei con servizi di supporto al sistema fruitivo

Programmi di valorizzazione in rete

- Reti ecologiche e riqualificazione ambientale (a1)
- Accessibilità e trasporti (a2)
- Fruizione e turismo (a3)

Programmi di valorizzazione territoriale

- Apuane meridionali. Panie, Prana e Matanna (b1)
- Il sistema dei paesaggi di cava. Forno e Resceto (b2)
- Apuane settentrionali. Sagro, Vinca, Orto di Donna e valle dell'Edron (b3)

Progetti integrati locali

- Castelnuovo Garfagnana (c1)
- Tre Fiumi (c2)
- Arni - Arnetola (c3)
- Piastramarina (c4)

Unità territoriali

- 1. Monte Prana, Monte Pigione
- 2. Alta Versilia
- 3. Alta valle della Turrte di Gallicano
- 4. Panie, Monte Sumbra
- 5. Monte Altissimo, Arni
- 6. Alte Valli del Fiume Edron
- 7. Monte Pisanino
- 8. Alte Valli del Fiume Frigido
- 9. Monte Sagro

PRINCIPALE FONTE DI FINANZIAMENTO

DOCUP. 2000 - 2006

Quadro economico di massima

Voci di spesa	Ammontare
	0
opere edili ed impianti (Lire)	216.667.000
I.V.A. (Lire)	43.333.000
spese tecniche (Lire)	25.000.000
somme a disposizione - espropri (Lire)	5.000.000
TOTALE	290.000.000

Quadro finanziario complessivo

Soggetto erogante	Ammontare
U.E. - Regione Toscana	174.000.000
Comune di Minucciano	116.000.000
	0
	0
TOTALE	290.000.000



Titolo dell'intervento

sviluppo attività sportiva nel bacino lucastre

Comune Minucciano **Località** Gramolazzo

Soggetto capofila/ Titolare finanziamento/ Stazione appaltante
 Amministrazione comunale

altri Sogg. coinvolti

Provincia Agenzia Regionale
 Comune Associazione ambientalista
 Comunità Montana

TIPOLOGIA D'INTERVENTO

Nuovo Completamento con nuovo lotto funzionale Completamento di lotto non funzionale

SCHEMA FINANZIARIO RIASSUNTIVO

Fonte dei finanziamenti	Ammontare
Reg. 1260/99 Ob. 2 (Lire)	246.000.000
bilancio di previsione Comune (Lire)	165.000.000

Definizione del progetto

Nessun progetto
 Studio di fattibilità
 Progetto preliminare
 Progetto definitivo
 Progetto esecutivo

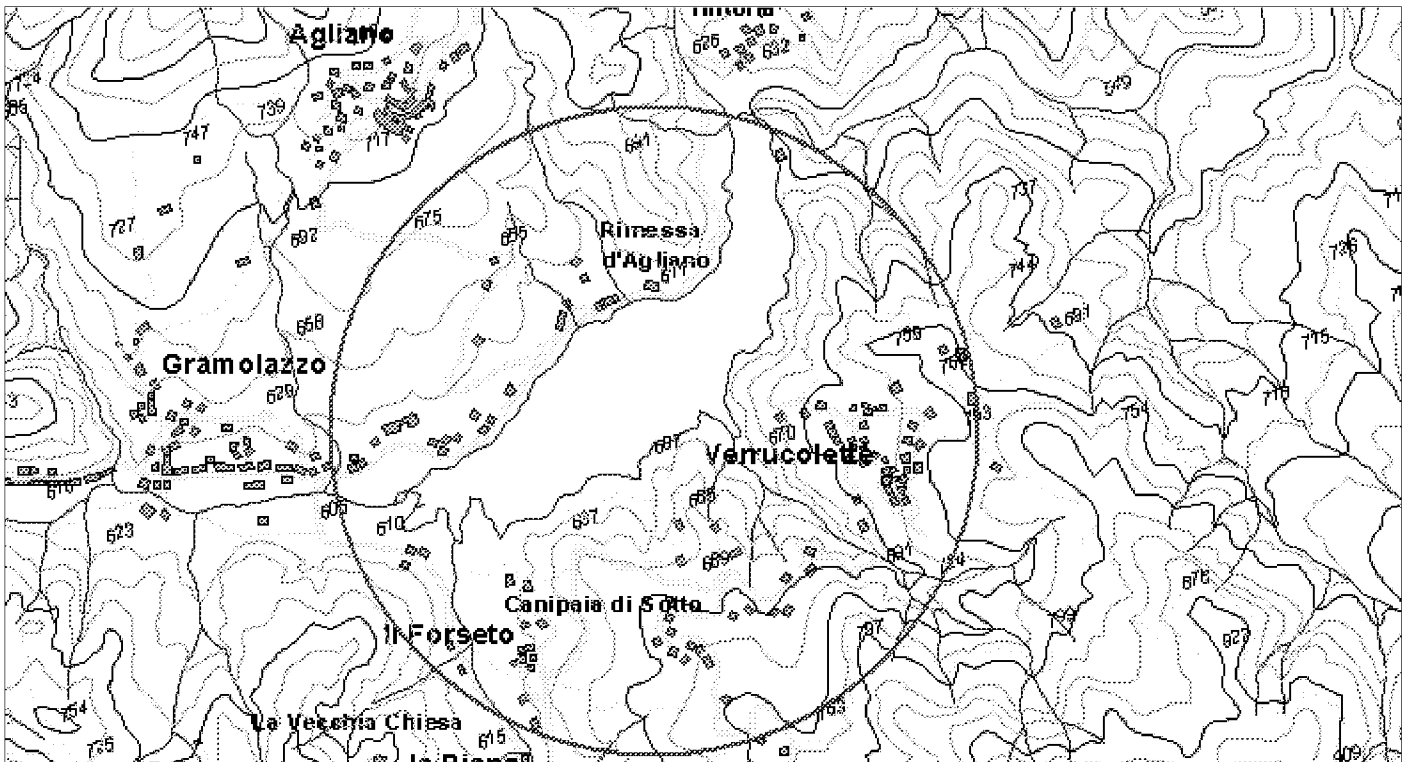
Stato di definizione dell'intervento

In corso di approvazione
 Approvato
 Finanziato
 In corso di attuazione

Tipologia intervento - N° e titolo

<input checked="" type="checkbox"/> 1	Strutture ed infrastrutture di servizio ed innovative	<input type="checkbox"/> 4	Siti di cava, ravaneti e discariche
<input type="checkbox"/> 2	Interventi paesistici, risanamento, recupero ambientale e riqualificazione	<input type="checkbox"/> 5	Paesaggi storici ed interventi di recupero degli insediamenti antichi
<input type="checkbox"/> 3	Gestione acque ed opere idrauliche	<input checked="" type="checkbox"/> 6	Percorsi ed itinerari attrezzati per fruizione turistica

identificazione cartografica e/o eventuale fotografia



ELEMENTI DELLA TIPOLOGIA D'INTERVENTO

n° 1

- Realizzazione e miglioramento strade rurali
- Lavori di realizzazione o completamento delle opere di urbanizzazione primaria ed indotta
- Realizzazione di strutture complementari alle attività turistiche
- Realizzazione di strutture funzionali alla fruibilità dell'area
- Adeguamento segnaletica turistica in genere
- Adeguamento di immobili da adibire a sedi museali
- Adeguamento immobili da adibire a strutture ricettive
- Adeguamento immobili da adibire a strutture funzionali al Parco
- Realizzazione di segnaletica stradale
- Acquisto e ristrutturazione edifici
- Energia da fonti rinnovabili
- Gestione rifiuti ed acque reflue
- Innovazione tecnologica

n° 2

- Recupero aree di pregio
- Interventi sulle foreste degradate
- Ricostituzione foreste distrutte da incendi od altro evento calamitoso
- Assetto idrogeologico
- Interventi sul paesaggio agricolo-forestale
- Valorizzazione geositi

n° 3

- Realizzazione , potenziamento e miglioramento acquedotti rurali
- Regimazione delle acque superficiali
- Manutenzione straordinaria opere idrauliche nei corsi d'acqua
- Interventi per valorizzazione e gestione acque oligominerali

n° 4

- Bonifica e recupero ambientale fronti di escavazione
- Bonifica e recupero ambientale dei ravaneti
- Opere di infrastrutturazione e servizi connessi
- Recupero sito di cava con finalità fruibili, didattiche, documentarie, Storiche
- Attività connesse alla attività estrattiva

n° 5

- Recupero singoli manufatti
- Allestimento parchi minerario-archeologici
- Restauro di immobili di valore storico - culturale
- Recupero tessuti e insediamenti storici concentrati
- Recupero tessuti e insediamenti storici sparsi

n° 6

- Adeguamento, ampliamento e realizzazione itinerari attrezzati per turismo naturalistico, trekking a piedi in bicicletta, a cavallo
- Realizzazione di segnaletica idonea per percorsi escursionistici
- Ripristino sentieristica già esistente

DESCRIZIONE DELL'INTERVENTO

Gli interventi prevedono opere ed azioni per l'organizzazione e la promozione di attività turistico sportive legate al lago. In particolare sono previsti: interventi per la pesca sportiva, attraverso la realizzazione di nuove e più articolate penetrazioni all'interno dello specchio lacustre con pontili (anche di tipo galleggiante) per consentire un sicuro e comodo avvicinamento da parte dei pescatori alle aree di pesca in acque più profonde; interventi per il diporto nautico: attraverso la realizzazione di una struttura stabile per alaggio e varo che faciliti la discesa in acqua e la risalita a terra dei natanti; in corrispondenza del suddetto scalo, oltre la sede stradale litoranea, deve essere prevista la realizzazione di un piccolo parcheggio funzionale all'attestazione turistica.

Nel progetto viene previsto anche un servizio di affitto di natanti: per tale motivo viene proposto di acquisire e riutilizzare un piccolo fabbricato posto nelle vicinanze dello scalo di alaggio.

Ai fini della sicurezza dei natanti nel lago, per mantenerli ad una prestabilita distanza dagli impianti dell'ENEL, è prevista una barriera segnaletica fissa con boe.

Vengono previste infine opere accessorie, quali: la posa in opera di cartelli segnaletici di informazione, indicazione e regolamentazione e nell'acquisto di attrezzature necessarie alla gestione delle strutture (canoe, vele, surf).

Proprietà del bene

- Di proprietà del soggetto proponente
- Non di proprietà del soggetto proponente ma di altro Ente Pubblico
- Di altra proprietà (singolo privato)
- Di altra proprietà (associazioni, enti, circoli, ecc.)

Fattibilità urbanistica del progetto

- Adeguato alle previsioni del Piano per il Parco
- Non adeguato alle previsioni del Piano per il Parco
- Adeguato alle previsioni del P.R.G.
- Non adeguato alle previsioni del P.R.G.

Previsioni del Piano per il Parco

Articolazione del territorio

- Zona di riserva integrale (A)
- Zona di riserva orientata (B1)
- Zona di riserva orientata (B2)
- Zona di protezione (C)
- Zona di promozione (D)
- Aree contigue centri edificati interclusi (CEI)
- Aree contigue di cava (ZCC)
- Aree contigue (AC)

Aree soggette a specifiche determinazioni

- Aree di interesse storico-culturale da recuperare
- Aree di riqualificazione insediativa
- Aree di reintegrazione paesistica (ARPA1)
- Aree di reintegrazione paesistica (ARPA2)
- Aree con attività estrattive soggette a piano di comparto

Fruizione sociale - Rete della fruizione

- Anello ferroviario "Treno nei parchi"
- Anello pedemontano
- Strada del Parco ed attraversamenti veicolari
- Viabilità di accesso al Parco
- Viabilità locale
- Viabilità locale a traffico controllato
- "Camminapuane" e percorso della dorsale
- Principali percorsi escursionistici
- Percorsi didattici

Fruizione sociale - Nodi della fruizione

- Porte del Parco
- Soglie del Parco
- Avamposti del Parco

- Parcheggi di attestamento
- Nodi di accesso escursionistico
- Centri per attività didattica e museale
- Aree attrezzate per la fruizione di risorse particolari
- Rifugi ed attività ricettive in quota
- Nuclei con servizi di supporto al sistema fruitivo

Programmi di valorizzazione in rete

- Reti ecologiche e riqualificazione ambientale (a1)
- Accessibilità e trasporti (a2)
- Fruizione e turismo (a3)

Programmi di valorizzazione territoriale

- Apuane meridionali. Panie, Prana e Matanna (b1)
- Il sistema dei paesaggi di cava. Forno e Resceto (b2)
- Apuane settentrionali. Sagro, Vinca, Orto di Donna e valle dell'Edron (b3)

Progetti integrati locali

- Castelnuovo Garfagnana (c1)
- Tre Fiumi (c2)
- Arni - Arnetola (c3)
- Piastramarina (c4)

Unità territoriali

- 1. Monte Prana, Monte Pigione
- 2. Alta Versilia
- 3. Alta valle della Turrice di Gallicano
- 4. Panie, Monte Sumbra
- 5. Monte Altissimo, Arni
- 6. Alte Valli del Fiume Edron
- 7. Monte Pisanino
- 8. Alte Valli del Fiume Frigido
- 9. Monte Sagro

PRINCIPALE FONTE DI FINANZIAMENTO

DOCUP. 2000 - 2006

Quadro economico di massima

Voci di spesa	Ammontare
Opere murarie (Lire)	118.000.000
Impianti (Lire)	168.000.000
Spese Tecniche (Lire)	29.000.000
Espropri (Lire)	96.000.000
	0
TOTALE	411.000.000

Quadro finanziario complessivo

Soggetto erogante	Ammontare
U.E. - Regione Toscana	246.000.000
Comune di Minucciano	165.000.000
	0
	0
TOTALE	411.000.000



Titolo dell'intervento

recupero aree insediate degradate

Comune Minucciano **Località** Gorfigliano - Gramolazzo - Agliano

Soggetto capofila/ Titolare finanziamento/ Stazione appaltante
 Amministrazione comunale

altri Sogg. coinvolti

Provincia Agenzia Regionale
 Comune Associazione ambientalista
 Comunità Montana

TIPOLOGIA D'INTERVENTO

Nuovo Completamento con nuovo lotto funzionale Completamento di lotto non funzionale

SCHEMA FINANZIARIO RIASSUNTIVO

Fonte dei finanziamenti	Ammontare
Reg. 1260/99 Ob. 2 (Lire)	1.206.000.000
bilancio previsione Comune (Lire)	804.000.000

Definizione del progetto

Nessun progetto
 Studio di fattibilità
 Progetto preliminare
 Progetto definitivo
 Progetto esecutivo

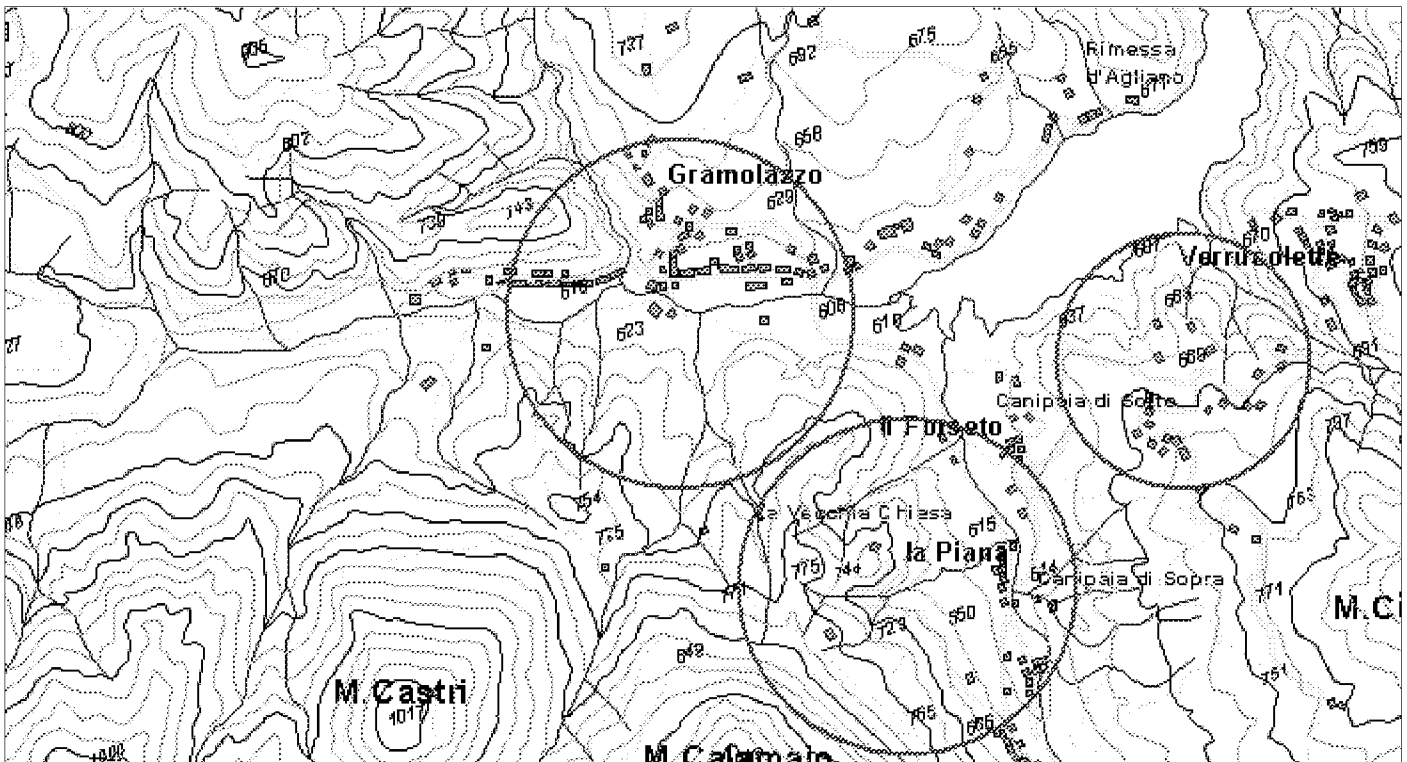
Stato di definizione dell'intervento

In corso di approvazione
 Approvato
 Finanziato
 In corso di attuazione

Tipologia intervento - N° e titolo

<input type="checkbox"/> 1	Strutture ed infrastrutture di servizio ed innovative	<input type="checkbox"/> 4	Siti di cava, ravaneti e discariche
<input checked="" type="checkbox"/> 2	Interventi paesistici, risanamento, recupero ambientale e riqualificazione	<input checked="" type="checkbox"/> 5	Paesaggi storici ed interventi di recupero degli insediamenti antichi
<input type="checkbox"/> 3	Gestione acque ed opere idrauliche	<input type="checkbox"/> 6	Percorsi ed itinerari attrezzati per fruizione turistica

identificazione cartografica e/o eventuale fotografia



ELEMENTI DELLA TIPOLOGIA D'INTERVENTO

n° 1

- Realizzazione e miglioramento strade rurali
- Lavori di realizzazione o completamento delle opere di urbanizzazione primaria ed indotta
- Realizzazione di strutture complementari alle attività turistiche
- Realizzazione di strutture funzionali alla fruibilità dell'area
- Adeguamento segnaletica turistica in genere
- Adeguamento di immobili da adibire a sedi museali
- Adeguamento immobili da adibire a strutture ricettive
- Adeguamento immobili da adibire a strutture funzionali al Parco
- Realizzazione di segnaletica stradale
- Acquisto e ristrutturazione edifici
- Energia da fonti rinnovabili
- Gestione rifiuti ed acque reflue
- Innovazione tecnologica

n° 2

- Recupero aree di pregio
- Interventi sulle foreste degradate
- Ricostituzione foreste distrutte da incendi od altro evento calamitoso
- Assetto idrogeologico
- Interventi sul paesaggio agricolo-forestale
- Valorizzazione geositi

n° 3

- Realizzazione , potenziamento e miglioramento acquedotti rurali
- Regimazione delle acque superficiali
- Manutenzione straordinaria opere idrauliche nei corsi d'acqua
- Interventi per valorizzazione e gestione acque oligominerali

n° 4

- Bonifica e recupero ambientale fronti di escavazione
- Bonifica e recupero ambientale dei ravaneti
- Opere di infrastrutturazione e servizi connessi
- Recupero sito di cava con finalità fruibili, didattiche, documentarie, Storiche
- Attività connesse alla attività estrattiva

n° 5

- Recupero singoli manufatti
- Allestimento parchi minerario-archeologici
- Restauro di immobili di valore storico - culturale
- Recupero tessuti e insediamenti storici concentrati
- Recupero tessuti e insediamenti storici sparsi

n° 6

- Adeguamento, ampliamento e realizzazione itinerari attrezzati per turismo naturalistico, trekking a piedi in bicicletta, a cavallo
- Realizzazione di segnaletica idonea per percorsi escursionistici
- Ripristino sentieristica già esistente

DESCRIZIONE DELL'INTERVENTO

L'intervento prevede:

- a) rinaturalizzazione e valorizzazione ambientale del versante nei pressi della Chiesa Vecchia di Gorfigliano attraverso modellamento meccanico, ripristino vegetazionale e sistemazione dell'area pianeggiante con interventi di piantumazione di specie arboree e creazione di un'area attrezzata per la sosta di turisti;
- b) recupero dell'area prospiciente il campo sportivo di Gramolazzo con creazione di un parcheggio;
- c) sistemazione del pendio sul tratto stradale Gorfigliano - Verrucoleto;
- d) sistemazione e valorizzazione del tratto stradale Agliano - Carpinelli attraverso il rimodellamento dei versanti, la realizzazione dei muri in pietra locale, il completamento delle opere di drenaggio delle acque meteoriche, l'allargamento della sede stradale, la posa in opera della massicciata stradale, la ristrutturazione di alcuni volumi edificati in abbandono ubicati nell'abitato di Agliano (capanno a duplice elevazione, di tipica fattura garfagnina ed ex scuola rurale).

Proprietà del bene

- Di proprietà del soggetto proponente
- Non di proprietà del soggetto proponente ma di altro Ente Pubbico
- Di altra proprietà (singolo privato)
- Di altra proprietà (associazioni, enti, circoli, ecc.)

Fattibilità urbanistica del progetto

- Adeguato alle previsioni del Piano per il Parco
- Non adeguato alle previsioni del Piano per il Parco
- Adeguato alle previsioni del P.R.G.
- Non adeguato alle previsioni del P.R.G.

Previsioni del Piano per il Parco

Articolazione del territorio

- Zona di riserva integrale (A)
- Zona di riserva orientata (B1)
- Zona di riserva orientata (B2)
- Zona di protezione (C)
- Zona di promozione (D)
- Aree contigue centri edificati interclusi (CEI)
- Aree contigue di cava (ZCC)
- Aree contigue (AC)

Aree soggette a specifiche determinazioni

- Aree di interesse storico-culturale da recuperare
- Aree di riqualificazione insediativa
- Aree di reintegrazione paesistica (ARPA1)
- Aree di reintegrazione paesistica (ARPA2)
- Aree con attività estrattive soggette a piano di comparto

Fruizione sociale - Rete della fruizione

- Anello ferroviario "Treno nei parchi"
- Anello pedemontano
- Strada del Parco ed attraversamenti veicolari
- Viabilità di accesso al Parco
- Viabilità locale
- Viabilità locale a traffico controllato
- "Camminapuane" e percorso della dorsale
- Principali percorsi escursionistici
- Percorsi didattici

Fruizione sociale - Nodi della fruizione

- Porte del Parco
- Soglie del Parco
- Avamposti del Parco

- Parcheggi di attestamento
- Nodi di accesso escursionistico
- Centri per attività didattica e museale
- Aree attrezzate per la fruizione di risorse particolari
- Rifugi ed attività ricettive in quota
- Nuclei con servizi di supporto al sistema fruitivo

Programmi di valorizzazione in rete

- Reti ecologiche e riqualificazione ambientale (a1)
- Accessibilità e trasporti (a2)
- Fruizione e turismo (a3)

Programmi di valorizzazione territoriale

- Apuane meridionali. Panie, Prana e Matanna (b1)
- Il sistema dei paesaggi di cava. Forno e Resceto (b2)
- Apuane settentrionali. Sagro, Vinca, Orto di Donna e valle dell'Edron (b3)

Progetti integrati locali

- Castelnuovo Garfagnana (c1)
- Tre Fiumi (c2)
- Arni - Arnetola (c3)
- Piastramarina (c4)

Unità territoriali

- 1. Monte Prana, Monte Pigione
- 2. Alta Versilia
- 3. Alta valle della Turrice di Gallicano
- 4. Panie, Monte Sumbra
- 5. Monte Altissimo, Arni
- 6. Alte Valli del Fiume Edron
- 7. Monte Pisanino
- 8. Alte Valli del Fiume Frigido
- 9. Monte Sagro

PRINCIPALE FONTE DI FINANZIAMENTO

DOCUP. 2000 - 2006

Quadro economico di massima

Voci di spesa	Ammontare
Opere murarie (Lire)	1.647.000.000
Impianti (Lire)	106.000.000
Spese tecniche (Lire)	174.000.000
Attrezzature ed espropri (Lire)	83.000.000
	0
TOTALE	2.010.000.000

Quadro finanziario complessivo

Soggetto erogante	Ammontare
U.E. - Regione Toscana	1.206.000.000
Comune di Minucciano	804.000.000
	0
	0
TOTALE	2.010.000.000



Titolo dell'intervento

studio per la realizzazione di galleria stradale plurifunzionale

Comune Massa e Vagli Sotto **Località** Valle di Resceto - Valle di Arnetola (per M.te Tambura)

Soggetto capofila/ Titolare finanziamento/ Stazione appaltante
Da identificarsi

altri Sogg. coinvolti Provincia Agenzia Regionale
 Comune Associazione ambientalista
 Comunità Montana

TIPOLOGIA D'INTERVENTO

Nuovo Completamento con nuovo lotto funzionale Completamento di lotto non funzionale

SCHEMA FINANZIARIO RIASSUNTIVO

Fonte dei finanziamenti	Ammontare
non identificati	0
	0

Definizione del progetto

Nessun progetto
 Studio di fattibilità
 Progetto preliminare
 Progetto definitivo
 Progetto esecutivo

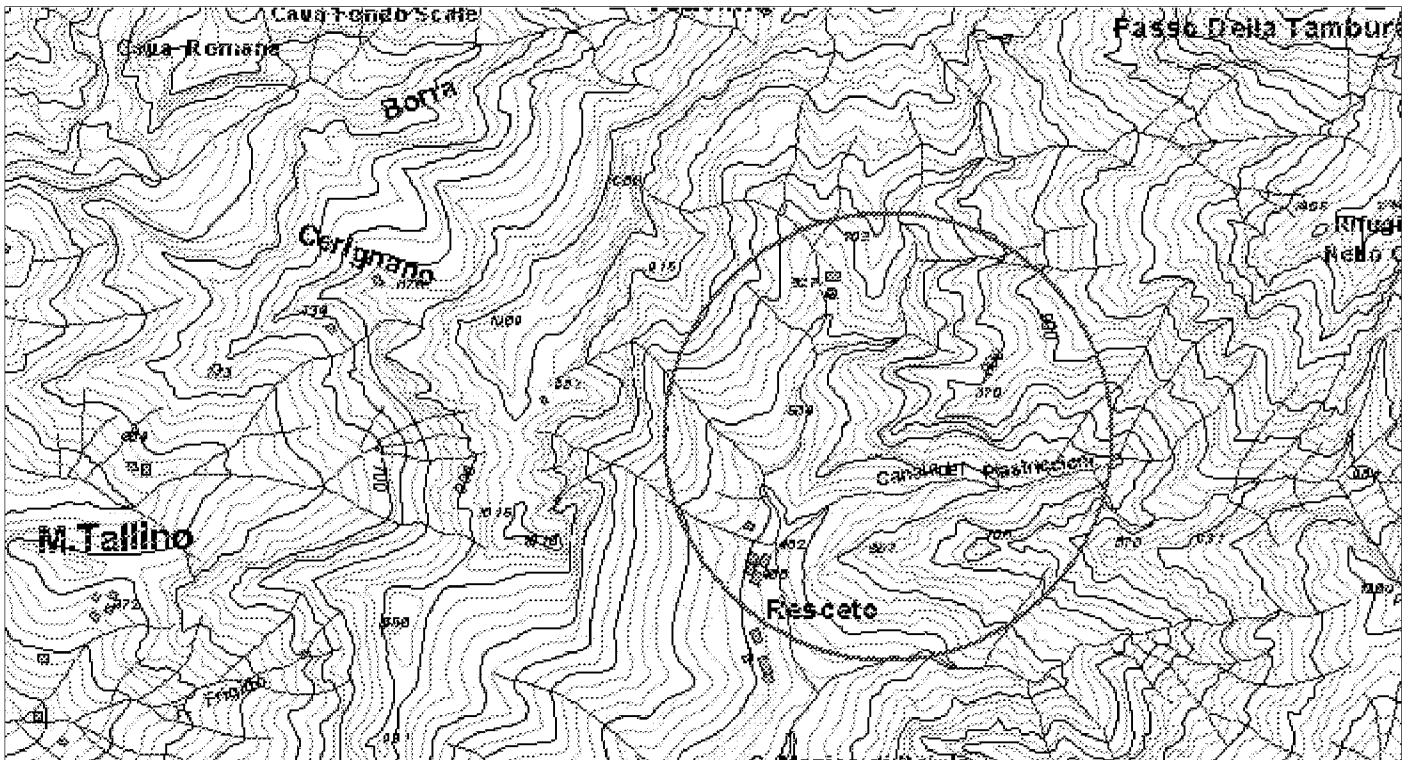
Stato di definizione dell'intervento

In corso di approvazione
 Approvato
 Finanziato
 In corso di attuazione

Tipologia intervento - N° e titolo

<input checked="" type="checkbox"/> 1	Strutture ed infrastrutture di servizio ed innovative	<input checked="" type="checkbox"/> 4	Siti di cava, ravaneti e discariche
<input type="checkbox"/> 2	Interventi paesistici, risanamento, recupero ambientale e riqualificazione	<input type="checkbox"/> 5	Paesaggi storici ed interventi di recupero degli insediamenti antichi
<input type="checkbox"/> 3	Gestione acque ed opere idrauliche	<input type="checkbox"/> 6	Percorsi ed itinerari attrezzati per fruizione turistica

identificazione cartografica e/o eventuale fotografia



ELEMENTI DELLA TIPOLOGIA D'INTERVENTO

n° 1

- Realizzazione e miglioramento strade rurali
- Lavori di realizzazione o completamento delle opere di urbanizzazione primaria ed indotta
- Realizzazione di strutture complementari alle attività turistiche
- Realizzazione di strutture funzionali alla fruibilità dell'area
- Adeguamento segnaletica turistica in genere
- Adeguamento di immobili da adibire a sedi museali
- Adeguamento immobili da adibire a strutture ricettive
- Adeguamento immobili da adibire a strutture funzionali al Parco
- Realizzazione di segnaletica stradale
- Acquisto e ristrutturazione edifici
- Energia da fonti rinnovabili
- Gestione rifiuti ed acque reflue
- Innovazione tecnologica

n° 2

- Recupero aree di pregio
- Interventi sulle foreste degradate
- Ricostituzione foreste distrutte da incendi od altro evento calamitoso
- Assetto idrogeologico
- Interventi sul paesaggio agricolo-forestale
- Valorizzazione geositi

n° 3

- Realizzazione , potenziamento e miglioramento acquedotti rurali
- Regimazione delle acque superficiali
- Manutenzione straordinaria opere idrauliche nei corsi d'acqua
- Interventi per valorizzazione e gestione acque oligominerali

n° 4

- Bonifica e recupero ambientale fronti di escavazione
- Bonifica e recupero ambientale dei ravaneti
- Opere di infrastrutturazione e servizi connessi
- Recupero sito di cava con finalità fruibili, didattiche, documentarie, Storiche
- Attività connesse alla attività estrattiva

n° 5

- Recupero singoli manufatti
- Allestimento parchi minerario-archeologici
- Restauro di immobili di valore storico - culturale
- Recupero tessuti e insediamenti storici concentrati
- Recupero tessuti e insediamenti storici sparsi

n° 6

- Adeguamento, ampliamento e realizzazione itinerari attrezzati per turismo naturalistico, trekking a piedi in bicicletta, a cavallo
- Realizzazione di segnaletica idonea per percorsi escursionistici
- Ripristino sentieristica già esistente

DESCRIZIONE DELL'INTERVENTO

L'intervento prevede lo studio di uno dei possibili tracciati di galleria plurifunzionale, finalizzata a:

- 1) creazione di un collegamento veloce e sicuro tra la costa (Versilia) ed il versante interno delle Apuane (Garfagnana);
- 2) possibilità di iniziare l'estrazione dei materiali lapidei apuani completamente in sotterraneo con tecniche minerarie, rilanciando l'attività produttiva ed al tempo stesso riducendo gli impatti ambientali e paesistici;
- 3) nuove possibilità di approvvigionamento idrico per le aree urbanizzate e per gli insediamenti soprattutto sull'area di costa
- 4) possibilità di sviluppo idroelettrico anche per la Versilia.

- Fasi d'intervento: da studiare

- Fattibilità urbanistica ed ambientale: da verificare

- Contenuto occupazionale: da verificare

Proprietà del bene

- Di proprietà del soggetto proponente
- Non di proprietà del soggetto proponente ma di altro Ente Pubblico
- Di altra proprietà (singolo privato)
- Di altra proprietà (associazioni, enti, circoli, ecc.)

Fattibilità urbanistica del progetto

- Adeguato alle previsioni del Piano per il Parco
- Non adeguato alle previsioni del Piano per il Parco
- Adeguato alle previsioni del P.R.G.
- Non adeguato alle previsioni del P.R.G.

Previsioni del Piano per il Parco

Articolazione del territorio

- Zona di riserva integrale (A)
- Zona di riserva orientata (B1)
- Zona di riserva orientata (B2)
- Zona di protezione (C)
- Zona di promozione (D)
- Aree contigue centri edificati interclusi (CEI)
- Aree contigue di cava (ZCC)
- Aree contigue (AC)

Aree soggette a specifiche determinazioni

- Aree di interesse storico-culturale da recuperare
- Aree di riqualificazione insediativa
- Aree di reintegrazione paesistica (ARPA1)
- Aree di reintegrazione paesistica (ARPA2)
- Aree con attività estrattive soggette a piano di comparto

Fruizione sociale - Rete della fruizione

- Anello ferroviario "Treno nei parchi"
- Anello pedemontano
- Strada del Parco ed attraversamenti veicolari
- Viabilità di accesso al Parco
- Viabilità locale
- Viabilità locale a traffico controllato
- "Camminapuane" e percorso della dorsale
- Principali percorsi escursionistici
- Percorsi didattici

Fruizione sociale - Nodi della fruizione

- Porte del Parco
- Soglie del Parco
- Avamposti del Parco

- Parcheggi di attestamento
- Nodi di accesso escursionistico
- Centri per attività didattica e museale
- Aree attrezzate per la fruizione di risorse particolari
- Rifugi ed attività ricettive in quota
- Nuclei con servizi di supporto al sistema fruitivo

Programmi di valorizzazione in rete

- Reti ecologiche e riqualificazione ambientale (a1)
- Accessibilità e trasporti (a2)
- Fruizione e turismo (a3)

Programmi di valorizzazione territoriale

- Apuane meridionali. Panie, Prana e Matanna (b1)
- Il sistema dei paesaggi di cava. Forno e Resceto (b2)
- Apuane settentrionali. Sagro, Vinca, Orto di Donna e valle dell'Edron (b3)

Progetti integrati locali

- Castelnuovo Garfagnana (c1)
- Tre Fiumi (c2)
- Arni - Arnetola (c3)
- Piastramarina (c4)

Unità territoriali

- 1. Monte Prana, Monte Pigione
- 2. Alta Versilia
- 3. Alta valle della Turrte di Gallicano
- 4. Panie, Monte Sumbra
- 5. Monte Altissimo, Arni
- 6. Alte Valli del Fiume Edron
- 7. Monte Pisanino
- 8. Alte Valli del Fiume Frigido
- 9. Monte Sagro

PRINCIPALE FONTE DI FINANZIAMENTO

Fonte finanziamento non identificata

Quadro economico di massima

Voci di spesa	Ammontare
studio di fattibilità, indagini e rilievi (Lire)	180.000.000
	0
	0
	0
	0
TOTALE	180.000.000

Quadro finanziario complessivo

Soggetto erogante	Ammontare
	0
	0
	0
	0
TOTALE	0



Titolo dell'intervento

studio per la realizzazione di galleria stradale plurifunzionale

Comune Massa e Minucciano **Località** Resceto - Acquabianca/Gorfigliano (per M.te Tambura)

Soggetto capofila/ Titolare finanziamento/ Stazione appaltante
 Amministrazione comunale Minucciano

altri Sogg. coinvolti: Provincia Agenzia Regionale
 Comune Associazione ambientalista
 Comunità Montana

Definizione del progetto

Nessun progetto
 Studio di fattibilità
 Progetto preliminare
 Progetto definitivo
 Progetto esecutivo

TIPOLOGIA D'INTERVENTO

Nuovo Completamento con nuovo lotto funzionale Completamento di lotto non funzionale

SCHEMA FINANZIARIO RIASSUNTIVO

Fonte dei finanziamenti	Ammontare
non identificati	0
	0

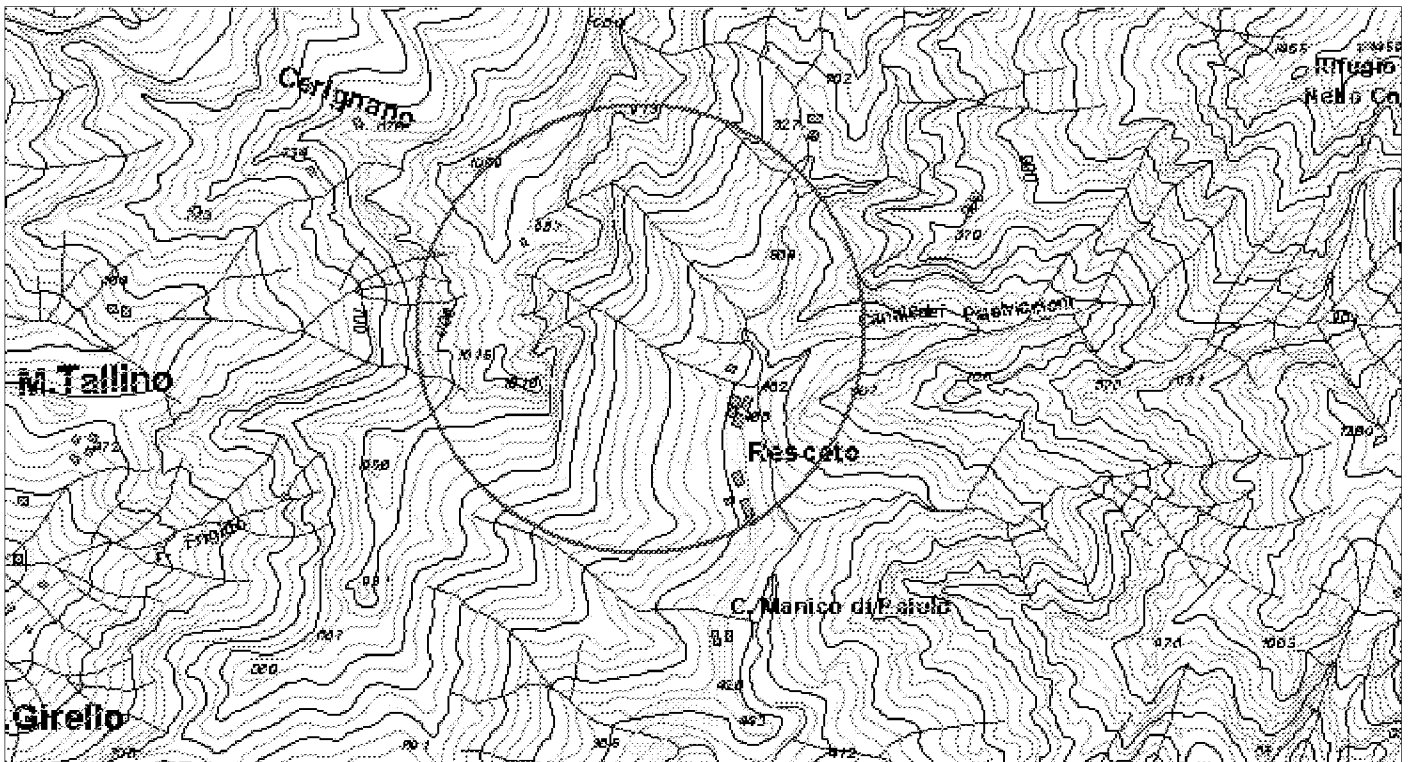
Stato di definizione dell'intervento

In corso di approvazione
 Approvato
 Finanziato
 In corso di attuazione

Tipologia intervento - N° e titolo

<input checked="" type="checkbox"/> 1	Strutture ed infrastrutture di servizio ed innovative	<input checked="" type="checkbox"/> 4	Siti di cava, ravaneti e discariche
<input type="checkbox"/> 2	Interventi paesistici, risanamento, recupero ambientale e riqualificazione	<input type="checkbox"/> 5	Paesaggi storici ed interventi di recupero degli insediamenti antichi
<input type="checkbox"/> 3	Gestione acque ed opere idrauliche	<input type="checkbox"/> 6	Percorsi ed itinerari attrezzati per fruizione turistica

identificazione cartografica e/o eventuale fotografia



ELEMENTI DELLA TIPOLOGIA D'INTERVENTO

n° 1

- Realizzazione e miglioramento strade rurali
- Lavori di realizzazione o completamento delle opere di urbanizzazione primaria ed indotta
- Realizzazione di strutture complementari alle attività turistiche
- Realizzazione di strutture funzionali alla fruibilità dell'area
- Adeguamento segnaletica turistica in genere
- Adeguamento di immobili da adibire a sedi museali
- Adeguamento immobili da adibire a strutture ricettive
- Adeguamento immobili da adibire a strutture funzionali al Parco
- Realizzazione di segnaletica stradale
- Acquisto e ristrutturazione edifici
- Energia da fonti rinnovabili
- Gestione rifiuti ed acque reflue
- Innovazione tecnologica

n° 2

- Recupero aree di pregio
- Interventi sulle foreste degradate
- Ricostituzione foreste distrutte da incendi od altro evento calamitoso
- Assetto idrogeologico
- Interventi sul paesaggio agricolo-forestale
- Valorizzazione geositi

n° 3

- Realizzazione , potenziamento e miglioramento acquedotti rurali
- Regimazione delle acque superficiali
- Manutenzione straordinaria opere idrauliche nei corsi d'acqua
- Interventi per valorizzazione e gestione acque oligominerali

n° 4

- Bonifica e recupero ambientale fronti di escavazione
- Bonifica e recupero ambientale dei ravaneti
- Opere di infrastrutturazione e servizi connessi
- Recupero sito di cava con finalità fruttive, didattiche, documentarie, Storiche
- Attività connesse alla attività estrattiva

n° 5

- Recupero singoli manufatti
- Allestimento parchi minerario-archeologici
- Restauro di immobili di valore storico - culturale
- Recupero tessuti e insediamenti storici concentrati
- Recupero tessuti e insediamenti storici sparsi

n° 6

- Adeguamento, ampliamento e realizzazione itinerari attrezzati per turismo naturalistico, trekking a piedi in bicicletta, a cavallo
- Realizzazione di segnaletica idonea per percorsi escursionistici
- Ripristino sentieristica già esistente

DESCRIZIONE DELL'INTERVENTO

L'intervento rappresenta uno dei possibili tracciati per il collegamento viario veloce tra costa (Versilia) e versante apuano interno (Garfagnana) funzionale anche al rilancio produttivo dell'attività estrattiva. Questa soluzione prevede già anche la localizzazione di una serie di infrastrutture viarie funzionali al completamento di collegamenti, quali viadotti e raccordi con la viabilità esistente. Il collegamento ipotizzato consiste principalmente in una unica galleria della lunghezza di 5685 mt., che, con una pendenza costante pari al 3,5%, partendo dalla zona del vecchio campo sportivo di Gorfigliano arriva in una valle a fianco dell'abitato di Resceto e da qui, tramite un viadotto di 398 mt. con pendenza del 5,0%, si collega alla viabilità esistente, la quale in circa 6 Km. di tracciato montano di fondovalle arriva al capoluogo di Massa. La galleria presenta una altezza minima di 4,75 mt. ed una sezione di mt. 10,00.

Per quanto concerne gli aspetti marmiferi, vi è da precisare che la galleria attraversa il Monte Tambura ricco di formazioni calcaree appartenenti alla serie dei marmi apuani; l'asse viario può pertanto costituire l'occasione, anche sotto l'aspetto della fattibilità economica, di sperimentare coltivazioni e situazioni estrattive totalmente in sotterraneo, con tecniche pertanto più prossime alle coltivazioni minerarie che non alle coltivazioni classiche di cava.

Proprietà del bene

- Di proprietà del soggetto proponente
- Non di proprietà del soggetto proponente ma di altro Ente Pubblico
- Di altra proprietà (singolo privato)
- Di altra proprietà (associazioni, enti, circoli, ecc.)

Fattibilità urbanistica del progetto

- Adeguato alle previsioni del Piano per il Parco
- Non adeguato alle previsioni del Piano per il Parco
- Adeguato alle previsioni del P.R.G.
- Non adeguato alle previsioni del P.R.G.

Previsioni del Piano per il Parco

Articolazione del territorio

- Zona di riserva integrale (A)
- Zona di riserva orientata (B1)
- Zona di riserva orientata (B2)
- Zona di protezione (C)
- Zona di promozione (D)
- Aree contigue centri edificati interclusi (CEI)
- Aree contigue di cava (ZCC)
- Aree contigue (AC)

Aree soggette a specifiche determinazioni

- Aree di interesse storico-culturale da recuperare
- Aree di riqualificazione insediativa
- Aree di reintegrazione paesistica (ARPA1)
- Aree di reintegrazione paesistica (ARPA2)
- Aree con attività estrattive soggette a piano di comparto

Fruizione sociale - Rete della fruizione

- Anello ferroviario "Treno nei parchi"
- Anello pedemontano
- Strada del Parco ed attraversamenti veicolari
- Viabilità di accesso al Parco
- Viabilità locale
- Viabilità locale a traffico controllato
- "Camminapuane" e percorso della dorsale
- Principali percorsi escursionistici
- Percorsi didattici

Fruizione sociale - Nodi della fruizione

- Porte del Parco
- Soglie del Parco
- Avamposti del Parco

- Parcheggi di attestamento
- Nodi di accesso escursionistico
- Centri per attività didattica e museale
- Aree attrezzate per la fruizione di risorse particolari
- Rifugi ed attività ricettive in quota
- Nuclei con servizi di supporto al sistema fruitivo

Programmi di valorizzazione in rete

- Reti ecologiche e riqualificazione ambientale (a1)
- Accessibilità e trasporti (a2)
- Fruizione e turismo (a3)

Programmi di valorizzazione territoriale

- Apuane meridionali. Panie, Prana e Matanna (b1)
- Il sistema dei paesaggi di cava. Forno e Resceto (b2)
- Apuane settentrionali. Sagro, Vinca, Orto di Donna e valle dell'Edron (b3)

Progetti integrati locali

- Castelnuovo Garfagnana (c1)
- Tre Fiumi (c2)
- Arni - Arnetola (c3)
- Piastramarina (c4)

Unità territoriali

- 1. Monte Prana, Monte Pigione
- 2. Alta Versilia
- 3. Alta valle della Turrte di Gallicano
- 4. Panie, Monte Sumbra
- 5. Monte Altissimo, Arni
- 6. Alte Valli del Fiume Edron
- 7. Monte Pisanino
- 8. Alte Valli del Fiume Frigido
- 9. Monte Sagro

PRINCIPALE FONTE DI FINANZIAMENTO

Fonte finanziamento non identificata in forma specifica

Quadro economico di massima

Voci di spesa	Ammontare
opere per galleria (Lire)	104.971.859.000
finiture e opere complem. per la viabilità (L.)	6.780.762.000
opere per viadotto (Lire)	4.776.000.000
	0
	0
TOTALE	116.528.621.000

Quadro finanziario complessivo

Soggetto erogante	Ammontare
	0
	0
	0
	0
TOTALE	0



Titolo dell'intervento

impianto per la produzione di energia eolica e solare

Comune: Località:

Soggetto capofila/ Titolare finanziamento/ Stazione appaltante

altri Sogg. coinvolti: Provincia Agenzia Regionale
 Comune Associazione ambientalista
 Comunità Montana

TIPOLOGIA D'INTERVENTO
 Nuovo Completamento con nuovo lotto funzionale Completamento di lotto non funzionale

SCHEMA FINANZIARIO RIASSUNTIVO

Fonte dei finanziamenti	Importo	Ammontare
non specificati		0
		0

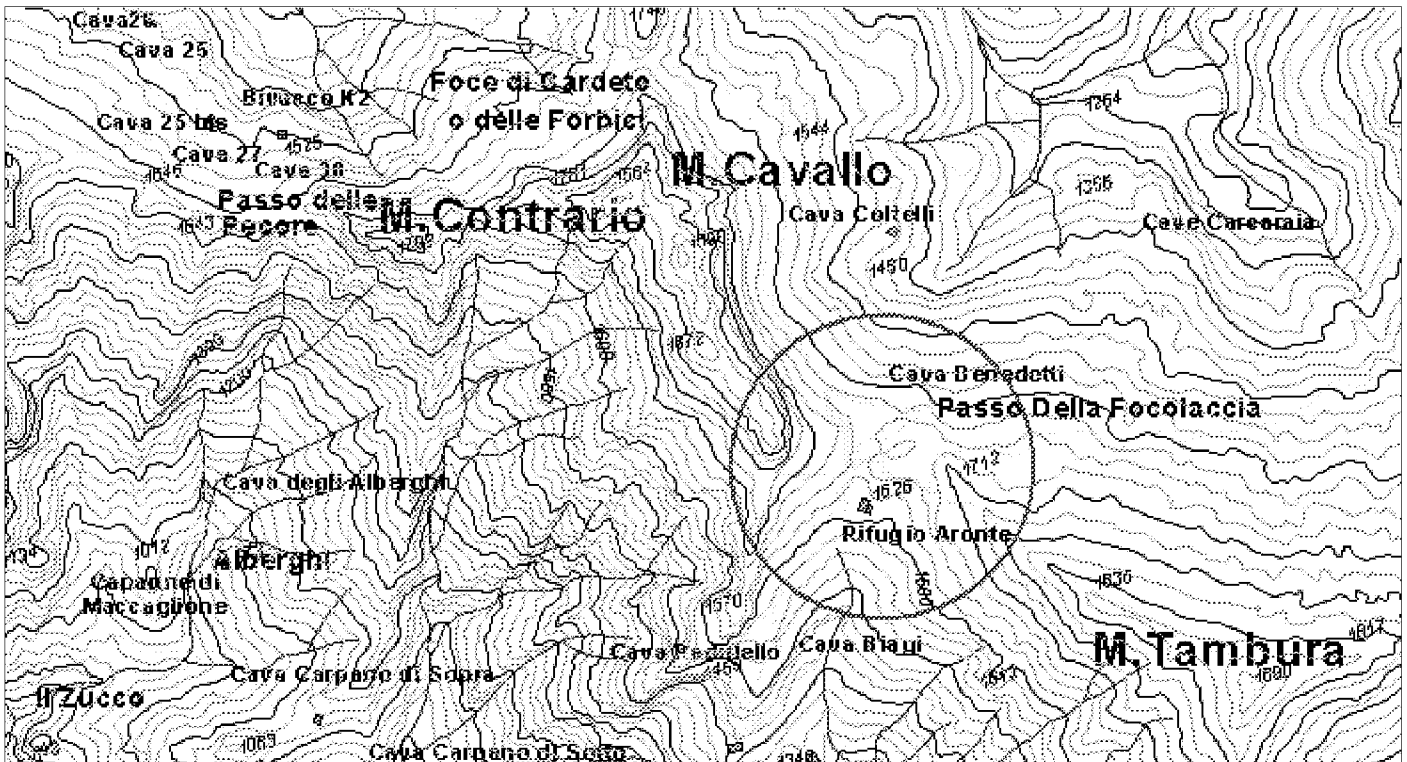
Definizione del progetto
 Nessun progetto
 Studio di fattibilità
 Progetto preliminare
 Progetto definitivo
 Progetto esecutivo

Stato di definizione dell'intervento
 In corso di approvazione
 Approvato
 Finanziato
 In corso di attuazione

Tipologia intervento - N° e titolo

<input checked="" type="checkbox"/> 1	Strutture ed infrastrutture di servizio ed innovative	<input type="checkbox"/> 4	Siti di cava, ravaneti e discariche
<input type="checkbox"/> 2	Interventi paesistici, risanamento, recupero ambientale e riqualificazione	<input type="checkbox"/> 5	Paesaggi storici ed interventi di recupero degli insediamenti antichi
<input type="checkbox"/> 3	Gestione acque ed opere idrauliche	<input type="checkbox"/> 6	Percorsi ed itinerari attrezzati per fruizione turistica

identificazione cartografica e/o eventuale fotografia



ELEMENTI DELLA TIPOLOGIA D'INTERVENTO

n° 1

- Realizzazione e miglioramento strade rurali
- Lavori di realizzazione o completamento delle opere di urbanizzazione primaria ed indotta
- Realizzazione di strutture complementari alle attività turistiche
- Realizzazione di strutture funzionali alla fruibilità dell'area
- Adeguamento segnaletica turistica in genere
- Adeguamento di immobili da adibire a sedi museali
- Adeguamento immobili da adibire a strutture ricettive
- Adeguamento immobili da adibire a strutture funzionali al Parco
- Realizzazione di segnaletica stradale
- Acquisto e ristrutturazione edifici
- Energia da fonti rinnovabili
- Gestione rifiuti ed acque reflue
- Innovazione tecnologica

n° 2

- Recupero aree di pregio
- Interventi sulle foreste degradate
- Ricostituzione foreste distrutte da incendi od altro evento calamitoso
- Assetto idrogeologico
- Interventi sul paesaggio agricolo-forestale
- Valorizzazione geositi

n° 3

- Realizzazione , potenziamento e miglioramento acquedotti rurali
- Regimazione delle acque superficiali
- Manutenzione straordinaria opere idrauliche nei corsi d'acqua
- Interventi per valorizzazione e gestione acque oligominerali

n° 4

- Bonifica e recupero ambientale fronti di escavazione
- Bonifica e recupero ambientale dei ravaneti
- Opere di infrastrutturazione e servizi connessi
- Recupero sito di cava con finalità fruibili, didattiche, documentarie, Storiche
- Attività connesse alla attività estrattiva

n° 5

- Recupero singoli manufatti
- Allestimento parchi minerario-archeologici
- Restauro di immobili di valore storico - culturale
- Recupero tessuti e insediamenti storici concentrati
- Recupero tessuti e insediamenti storici sparsi

n° 6

- Adeguamento, ampliamento e realizzazione itinerari attrezzati per turismo naturalistico, trekking a piedi in bicicletta, a cavallo
- Realizzazione di segnaletica idonea per percorsi escursionistici
- Ripristino sentieristica già esistente

DESCRIZIONE DELL'INTERVENTO

L'intervento prevede l'installazione presso il sito di cava denominato Piastramarina, in prossimità del Passo della Focolaccia, a cavallo tra i Comuni di Massa e Minucciano, di un impianto per la produzione di energia eolica, costituito da n: 6 turbine con potenza media di 200 KW, installate su piloni singoli alti circa 40 m e con diametro delle pale di circa 25 m.

Si prevede che gli Enti realizzatori vengano riuniti in un consorzio, che sarebbe costituito da:

Comunità Montana della Garfagnana, Comuni di Massa e Minucciano, Parco delle Alpi Apuane, Società IMP S.r.l. di Massa e ERGA (gruppo Enel)

- Fasi d'intervento: cinque fasi, così suddivise: 1. Studi di fattibilità; 2. Progetto; 3. Realizzazione di opere infrastrutturali; 4. Installazione impianto; 5. Messa in funzione impianto.

- Fattibilità urbanistica e ambientale: da verificare

- Contenuto occupazionale: da verificare.

Proprietà del bene

- Di proprietà del soggetto proponente
- Non di proprietà del soggetto proponente ma di altro Ente Pubblico
- Di altra proprietà (singolo privato)
- Di altra proprietà (associazioni, enti, circoli, ecc.)

Fattibilità urbanistica del progetto

- Adeguato alle previsioni del Piano per il Parco
- Non adeguato alle previsioni del Piano per il Parco
- Adeguato alle previsioni del P.R.G.
- Non adeguato alle previsioni del P.R.G.

Previsioni del Piano per il Parco

Articolazione del territorio

- Zona di riserva integrale (A)
- Zona di riserva orientata (B1)
- Zona di riserva orientata (B2)
- Zona di protezione (C)
- Zona di promozione (D)
- Aree contigue centri edificati interclusi (CEI)
- Aree contigue di cava (ZCC)
- Aree contigue (AC)

Aree soggette a specifiche determinazioni

- Aree di interesse storico-culturale da recuperare
- Aree di riqualificazione insediativa
- Aree di reintegrazione paesistica (ARPA1)
- Aree di reintegrazione paesistica (ARPA2)
- Aree con attività estrattive soggette a piano di comparto

Fruizione sociale - Rete della fruizione

- Anello ferroviario "Treno nei parchi"
- Anello pedemontano
- Strada del Parco ed attraversamenti veicolari
- Viabilità di accesso al Parco
- Viabilità locale
- Viabilità locale a traffico controllato
- "Camminapuane" e percorso della dorsale
- Principali percorsi escursionistici
- Percorsi didattici

Fruizione sociale - Nodi della fruizione

- Porte del Parco
- Soglie del Parco
- Avamposti del Parco

- Parcheggi di attestamento
- Nodi di accesso escursionistico
- Centri per attività didattica e museale
- Aree attrezzate per la fruizione di risorse particolari
- Rifugi ed attività ricettive in quota
- Nuclei con servizi di supporto al sistema fruitivo

Programmi di valorizzazione in rete

- Reti ecologiche e riqualificazione ambientale (a1)
- Accessibilità e trasporti (a2)
- Fruizione e turismo (a3)

Programmi di valorizzazione territoriale

- Apuane meridionali. Panie, Prana e Matanna (b1)
- Il sistema dei paesaggi di cava. Forno e Resceto (b2)
- Apuane settentrionali. Sagro, Vinca, Orto di Donna e valle dell'Edron (b3)

Progetti integrati locali

- Castelnuovo Garfagnana (c1)
- Tre Fiumi (c2)
- Arni - Arnetola (c3)
- Piastramarina (c4)

Unità territoriali

- 1. Monte Prana, Monte Pigione
- 2. Alta Versilia
- 3. Alta valle della Turrte di Gallicano
- 4. Panie, Monte Sumbra
- 5. Monte Altissimo, Arni
- 6. Alte Valli del Fiume Edron
- 7. Monte Pisanino
- 8. Alte Valli del Fiume Frigido
- 9. Monte Sagro

PRINCIPALE FONTE DI FINANZIAMENTO

Finanziamento pubblico e privato, con contributo su spec. Azione UE.

Quadro economico di massima

Voci di spesa	Ammontare
Progettazioni, verifiche e indagini prelim. (L.)	150.000.000
Opere ed attrezzature (Lire)	3.775.000.000
	0
	0
	0
TOTALE	3.925.000.000

Quadro finanziario complessivo

Soggetto erogante	Ammontare
	0
	0
	0
	0
TOTALE	0



Titolo dell'intervento

recupero ambientale di area di cava dismessa

Comune **Località**

Piazza al Serchio Gragnana - S.Margherita

Soggetto capofila/ Titolare finanziamento/ Stazione appaltante

Amministrazione comunale

altri Sogg. coinvolti Provincia Agenzia Regionale
 Comune Associazione ambientalista
 Comunità Montana

TIPOLOGIA D'INTERVENTO

Nuovo Completamento con nuovo lotto funzionale Completamento di lotto non funzionale

SCHEMA FINANZIARIO RIASSUNTIVO

Fonte dei finanziamenti	Ammontare
Fondi bilancio comunale (Euro)	258.228
	0

Definizione del progetto

Nessun progetto
 Studio di fattibilità
 Progetto preliminare
 Progetto definitivo
 Progetto esecutivo

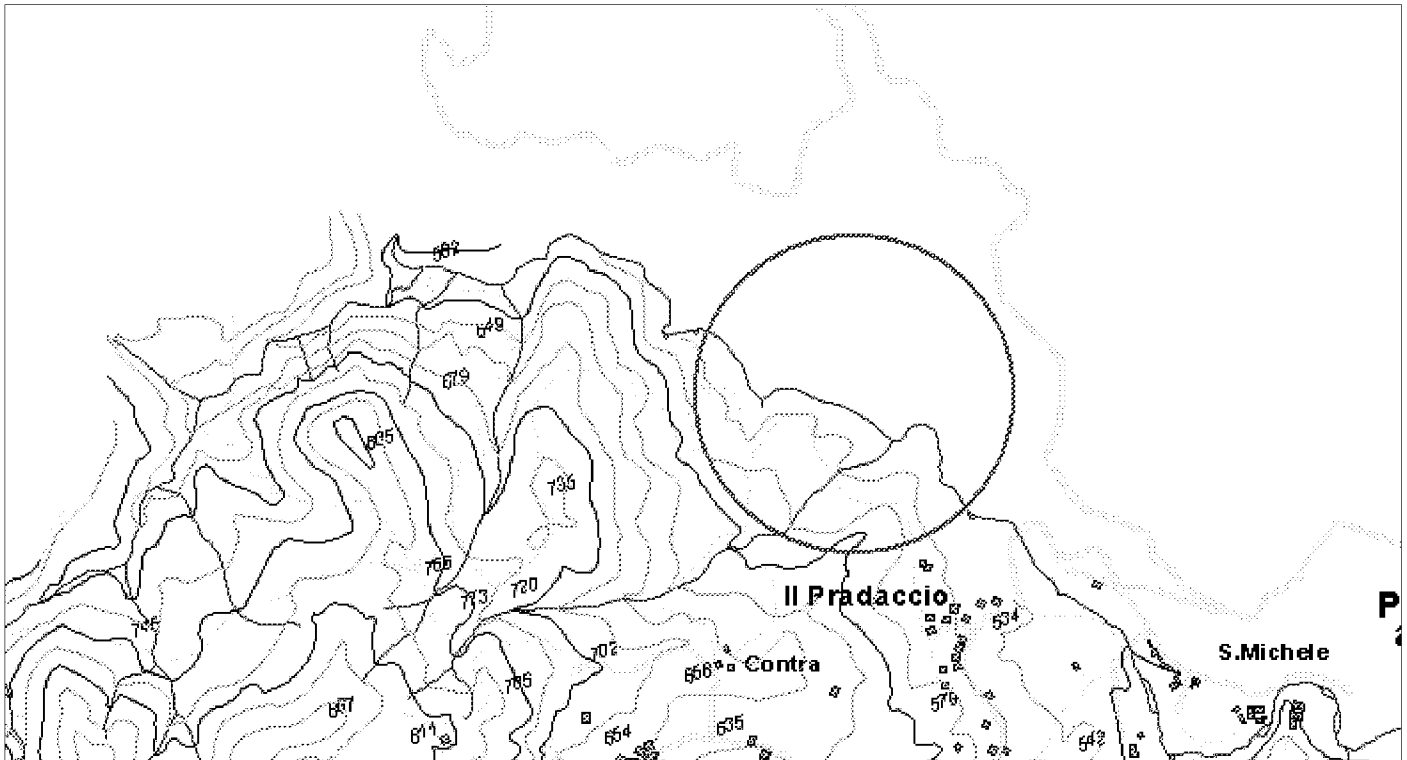
Stato di definizione dell'intervento

In corso di approvazione
 Approvato
 Finanziato
 In corso di attuazione

Tipologia intervento - N° e titolo

<input type="checkbox"/> 1 Strutture ed infrastrutture di servizio ed innovative <input type="checkbox"/> 2 Interventi paesistici, risanamento, recupero ambientale e riqualificazione <input type="checkbox"/> 3 Gestione acque ed opere idrauliche	<input checked="" type="checkbox"/> 4 Siti di cava, ravaneti e discariche <input type="checkbox"/> 5 Paesaggi storici ed interventi di recupero degli insediamenti antichi <input type="checkbox"/> 6 Percorsi ed itinerari attrezzati per fruizione turistica
--	--

identificazione cartografica e/o eventuale fotografia



ELEMENTI DELLA TIPOLOGIA D'INTERVENTO

n° 1

- Realizzazione e miglioramento strade rurali
- Lavori di realizzazione o completamento delle opere di urbanizzazione primaria ed indotta
- Realizzazione di strutture complementari alle attività turistiche
- Realizzazione di strutture funzionali alla fruibilità dell'area
- Adeguamento segnaletica turistica in genere
- Adeguamento di immobili da adibire a sedi museali
- Adeguamento immobili da adibire a strutture ricettive
- Adeguamento immobili da adibire a strutture funzionali al Parco
- Realizzazione di segnaletica stradale
- Acquisto e ristrutturazione edifici
- Energia da fonti rinnovabili
- Gestione rifiuti ed acque reflue
- Innovazione tecnologica

n° 2

- Recupero aree di pregio
- Interventi sulle foreste degradate
- Ricostituzione foreste distrutte da incendi od altro evento calamitoso
- Assetto idrogeologico
- Interventi sul paesaggio agricolo-forestale
- Valorizzazione geositi

n° 3

- Realizzazione , potenziamento e miglioramento acquedotti rurali
- Regimazione delle acque superficiali
- Manutenzione straordinaria opere idrauliche nei corsi d'acqua
- Interventi per valorizzazione e gestione acque oligominerali

n° 4

- Bonifica e recupero ambientale fronti di escavazione
- Bonifica e recupero ambientale dei ravaneti
- Opere di infrastrutturazione e servizi connessi
- Recupero sito di cava con finalità fruibili, didattiche, documentarie, Storiche
- Attività connesse alla attività estrattiva

n° 5

- Recupero singoli manufatti
- Allestimento parchi minerario-archeologici
- Restauro di immobili di valore storico - culturale
- Recupero tessuti e insediamenti storici concentrati
- Recupero tessuti e insediamenti storici sparsi

n° 6

- Adeguamento, ampliamento e realizzazione itinerari attrezzati per turismo naturalistico, trekking a piedi in bicicletta, a cavallo
- Realizzazione di segnaletica idonea per percorsi escursionistici
- Ripristino sentieristica già esistente

DESCRIZIONE DELL'INTERVENTO

Il progetto prevede interventi volti al ripristino e recupero ambientale e paesaggistico di un sito dismesso precedentemente occupato da una cava di inerti, attraverso una prima fase di recupero dei materiali lasciati i sito con un impianto pilota temporaneo che funga da servizio di smaltimento e trasformazione anche per le attività produttive esistenti sul territorio. Successivamente viene programmato il recupero definitivo del sito attraverso il restauro ed il riuso del vecchio castello di Santa Margherita, nonché mediante la creazione di un sito con finalità fruibili, didattiche e documentarie

Proprietà del bene

- Di proprietà del soggetto proponente
- Non di proprietà del soggetto proponente ma di altro Ente Pubblico
- Di altra proprietà (singolo privato)
- Di altra proprietà (associazioni, enti, circoli, ecc.)

Fattibilità urbanistica del progetto

- Adeguato alle previsioni del Piano per il Parco
- Non adeguato alle previsioni del Piano per il Parco
- Adeguato alle previsioni del P.R.G.
- Non adeguato alle previsioni del P.R.G.

Previsioni del Piano per il Parco

Articolazione del territorio

- Zona di riserva integrale (A)
- Zona di riserva orientata (B1)
- Zona di riserva orientata (B2)
- Zona di protezione (C)
- Zona di promozione (D)
- Aree contigue centri edificati interclusi (CEI)
- Aree contigue di cava (ZCC)
- Aree contigue (AC)

Aree soggette a specifiche determinazioni

- Aree di interesse storico-culturale da recuperare
- Aree di riqualificazione insediativa
- Aree di reintegrazione paesistica (ARPA1)
- Aree di reintegrazione paesistica (ARPA2)
- Aree con attività estrattive soggette a piano di comparto

Fruizione sociale - Rete della fruizione

- Anello ferroviario "Treno nei parchi"
- Anello pedemontano
- Strada del Parco ed attraversamenti veicolari
- Viabilità di accesso al Parco
- Viabilità locale
- Viabilità locale a traffico controllato
- "Camminapuane" e percorso della dorsale
- Principali percorsi escursionistici
- Percorsi didattici

Fruizione sociale - Nodi della fruizione

- Porte del Parco
- Soglie del Parco
- Avamposti del Parco

- Parcheggi di attestamento
- Nodi di accesso escursionistico
- Centri per attività didattica e museale
- Aree attrezzate per la fruizione di risorse particolari
- Rifugi ed attività ricettive in quota
- Nuclei con servizi di supporto al sistema fruitivo

Programmi di valorizzazione in rete

- Reti ecologiche e riqualificazione ambientale (a1)
- Accessibilità e trasporti (a2)
- Fruizione e turismo (a3)

Programmi di valorizzazione territoriale

- Apuane meridionali. Panie, Prana e Matanna (b1)
- Il sistema dei paesaggi di cava. Forno e Resceto (b2)
- Apuane settentrionali. Sagro, Vinca, Orto di Donna e valle dell'Edron (b3)

Progetti integrati locali

- Castelnuovo Garfagnana (c1)
- Tre Fiumi (c2)
- Arni - Arnetola (c3)
- Piastramarina (c4)

Unità territoriali

- 1. Monte Prana, Monte Pigione
- 2. Alta Versilia
- 3. Alta valle della Turrte di Gallicano
- 4. Panie, Monte Sumbra
- 5. Monte Altissimo, Arni
- 6. Alte Valli del Fiume Edron
- 7. Monte Pisanino
- 8. Alte Valli del Fiume Frigido
- 9. Monte Sagro

PRINCIPALE FONTE DI FINANZIAMENTO

non richiesto

Quadro economico di massima

Voci di spesa	Ammontare
opere e lavori (Euro)	206.583
acquisizione immobili (Euro)	15.494
forniture arredi e attrezzature (Euro)	6.197
oneri e spese tecniche (Euro)	25.823
imprevisti e altre somme a disposiz. (Euro)	4.132
TOTALE	258.228

Quadro finanziario complessivo

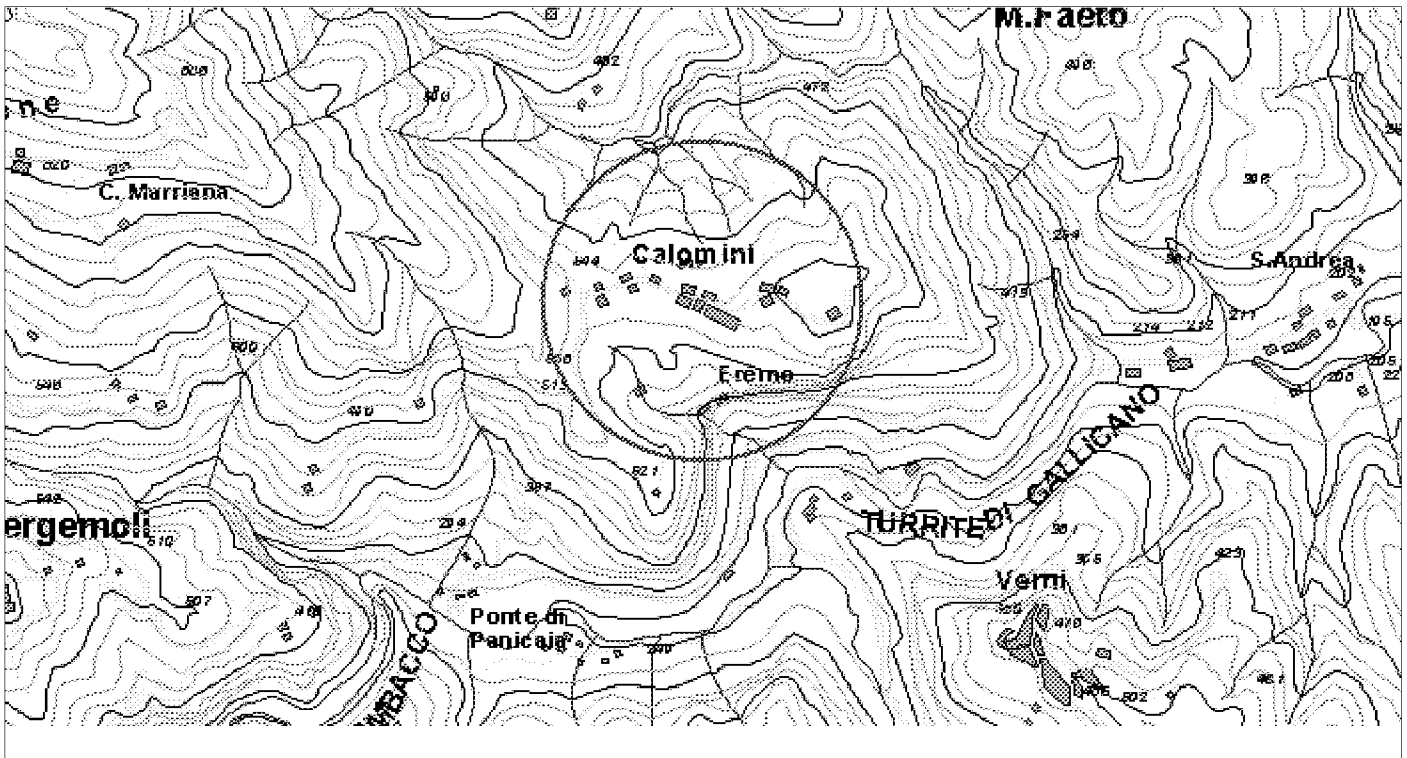
Soggetto erogante	Ammontare
Comune di Piazza al S. (Euro)	258.228
	0
	0
	0
TOTALE	258.228



Titolo dell'intervento		
realizzazione parcheggio a servizio residenziale e turistico		
Comune	Località	
Vergemoli	Calomini	
Soggetto capofila/ Titolare finanziamento/ Stazione appaltante		
Amministrazione comunale		
altri Sogg. coinvolti		
<input type="checkbox"/> Provincia	<input type="checkbox"/> Agenzia Regionale	
<input type="checkbox"/> Comune	<input type="checkbox"/> Associazione ambientalista	
<input type="checkbox"/> Comunità Montana		
TIPOLOGIA D'INTERVENTO		
<input checked="" type="checkbox"/> Nuovo	<input type="checkbox"/> Completamento con nuovo lotto funzionale	<input type="checkbox"/> Completamento di lotto non funzionale
SCHEMA FINANZIARIO RIASSUNTIVO		
Fonte dei finanziamenti	Ammontare	
non identificati	0	
	0	
Definizione del progetto		
<input checked="" type="checkbox"/> Nessun progetto		
<input type="checkbox"/> Studio di fattibilità		
<input type="checkbox"/> Progetto preliminare		
<input type="checkbox"/> Progetto definitivo		
<input type="checkbox"/> Progetto esecutivo		
Stato di definizione dell'intervento		
<input type="checkbox"/> In corso di approvazione		
<input type="checkbox"/> Approvato		
<input type="checkbox"/> Finanziato		
<input type="checkbox"/> In corso di attuazione		

Tipologia intervento - N° e titolo			
<input checked="" type="checkbox"/> 1	Strutture ed infrastrutture di servizio ed innovative	<input type="checkbox"/> 4	Siti di cava, ravaneti e discariche
<input type="checkbox"/> 2	Interventi paesistici, risanamento, recupero ambientale e riqualificazione	<input type="checkbox"/> 5	Paesaggi storici ed interventi di recupero degli insediamenti antichi
<input type="checkbox"/> 3	Gestione acque ed opere idrauliche	<input type="checkbox"/> 6	Percorsi ed itinerari attrezzati per fruizione turistica

identificazione cartografica e/o eventuale fotografia



ELEMENTI DELLA TIPOLOGIA D'INTERVENTO

n° 1

- Realizzazione e miglioramento strade rurali
- Lavori di realizzazione o completamento delle opere di urbanizzazione primaria ed indotta
- Realizzazione di strutture complementari alle attività turistiche
- Realizzazione di strutture funzionali alla fruibilità dell'area
- Adeguamento segnaletica turistica in genere
- Adeguamento di immobili da adibire a sedi museali
- Adeguamento immobili da adibire a strutture ricettive
- Adeguamento immobili da adibire a strutture funzionali al Parco
- Realizzazione di segnaletica stradale
- Acquisto e ristrutturazione edifici
- Energia da fonti rinnovabili
- Gestione rifiuti ed acque reflue
- Innovazione tecnologica

n° 2

- Recupero aree di pregio
- Interventi sulle foreste degradate
- Ricostituzione foreste distrutte da incendi od altro evento calamitoso
- Assetto idrogeologico
- Interventi sul paesaggio agricolo-forestale
- Valorizzazione geositi

n° 3

- Realizzazione , potenziamento e miglioramento acquedotti rurali
- Regimazione delle acque superficiali
- Manutenzione straordinaria opere idrauliche nei corsi d'acqua
- Interventi per valorizzazione e gestione acque oligominerali

n° 4

- Bonifica e recupero ambientale fronti di escavazione
- Bonifica e recupero ambientale dei ravaneti
- Opere di infrastrutturazione e servizi connessi
- Recupero sito di cava con finalità fruibili, didattiche, documentarie, Storiche
- Attività connesse alla attività estrattiva

n° 5

- Recupero singoli manufatti
- Allestimento parchi minerario-archeologici
- Restauro di immobili di valore storico - culturale
- Recupero tessuti e insediamenti storici concentrati
- Recupero tessuti e insediamenti storici sparsi

n° 6

- Adeguamento, ampliamento e realizzazione itinerari attrezzati per turismo naturalistico, trekking a piedi in bicicletta, a cavallo
- Realizzazione di segnaletica idonea per percorsi escursionistici
- Ripristino sentieristica già esistente

DESCRIZIONE DELL'INTERVENTO

L'intervento si propone la realizzazione di un'area adibita a parcheggio presso l'abitato di Calomini, funzionale sia per i residenti che per lo sviluppo turistico del borgo.

- Fasi di intervento: non specificate
- Fattibilità urbanistica e ambientale: da verificare
- Contenuto occupazionale: da verificare.

Proprietà del bene

- Di proprietà del soggetto proponente
- Non di proprietà del soggetto proponente ma di altro Ente Pubblico
- Di altra proprietà (singolo privato)
- Di altra proprietà (associazioni, enti, circoli, ecc.)

Fattibilità urbanistica del progetto

- Adeguato alle previsioni del Piano per il Parco
- Non adeguato alle previsioni del Piano per il Parco
- Adeguato alle previsioni del P.R.G.
- Non adeguato alle previsioni del P.R.G.

Previsioni del Piano per il Parco

Articolazione del territorio

- Zona di riserva integrale (A)
- Zona di riserva orientata (B1)
- Zona di riserva orientata (B2)
- Zona di protezione (C)
- Zona di promozione (D)
- Aree contigue centri edificati interclusi (CEI)
- Aree contigue di cava (ZCC)
- Aree contigue (AC)

Aree soggette a specifiche determinazioni

- Aree di interesse storico-culturale da recuperare
- Aree di riqualificazione insediativa
- Aree di reintegrazione paesistica (ARPA1)
- Aree di reintegrazione paesistica (ARPA2)
- Aree con attività estrattive soggette a piano di comparto

Fruizione sociale - Rete della fruizione

- Anello ferroviario "Treno nei parchi"
- Anello pedemontano
- Strada del Parco ed attraversamenti veicolari
- Viabilità di accesso al Parco
- Viabilità locale
- Viabilità locale a traffico controllato
- "Camminapuane" e percorso della dorsale
- Principali percorsi escursionistici
- Percorsi didattici

Fruizione sociale - Nodi della fruizione

- Porte del Parco
- Soglie del Parco
- Avamposti del Parco

- Parcheggi di attestamento
- Nodi di accesso escursionistico
- Centri per attività didattica e museale
- Aree attrezzate per la fruizione di risorse particolari
- Rifugi ed attività ricettive in quota
- Nuclei con servizi di supporto al sistema fruitivo

Programmi di valorizzazione in rete

- Reti ecologiche e riqualificazione ambientale (a1)
- Accessibilità e trasporti (a2)
- Fruizione e turismo (a3)

Programmi di valorizzazione territoriale

- Apuane meridionali. Panie, Prana e Matanna (b1)
- Il sistema dei paesaggi di cava. Forno e Resceto (b2)
- Apuane settentrionali. Sagro, Vinca, Orto di Donna e valle dell'Edron (b3)

Progetti integrati locali

- Castelnuovo Garfagnana (c1)
- Tre Fiumi (c2)
- Arni - Arnetola (c3)
- Piastramarina (c4)

Unità territoriali

- 1. Monte Prana, Monte Pigione
- 2. Alta Versilia
- 3. Alta valle della Turrte di Gallicano
- 4. Panie, Monte Sumbra
- 5. Monte Altissimo, Arni
- 6. Alte Valli del Fiume Edron
- 7. Monte Pisanino
- 8. Alte Valli del Fiume Frigido
- 9. Monte Sagro

PRINCIPALE FONTE DI FINANZIAMENTO

Fonte di finanziamento non specificata

Quadro economico di massima	
Voci di spesa	Ammontare
<input type="text"/>	0
<input type="text"/>	0
<input type="text"/>	0
<input type="text"/>	0
<input type="text"/>	0
TOTALE	0

Quadro finanziario complessivo	
Soggetto erogante	Ammontare
<input type="text"/>	0
<input type="text"/>	0
<input type="text"/>	0
<input type="text"/>	0
TOTALE	0



Titolo dell'intervento

realizzazione nuova viabilità locale

Comune Vergemoli **Località** Calomini

Soggetto capofila/ Titolare finanziamento/ Stazione appaltante
Amministrazione comunale

altri Sogg. coinvolti

Provincia Agenzia Regionale
 Comune Associazione ambientalista
 Comunità Montana

TIPOLOGIA D'INTERVENTO

Nuovo Completamento con nuovo lotto funzionale Completamento di lotto non funzionale

SCHEMA FINANZIARIO RIASSUNTIVO

Fonte dei finanziamenti	Ammontare
non identificati	0
	0

Definizione del progetto

Nessun progetto
 Studio di fattibilità
 Progetto preliminare
 Progetto definitivo
 Progetto esecutivo

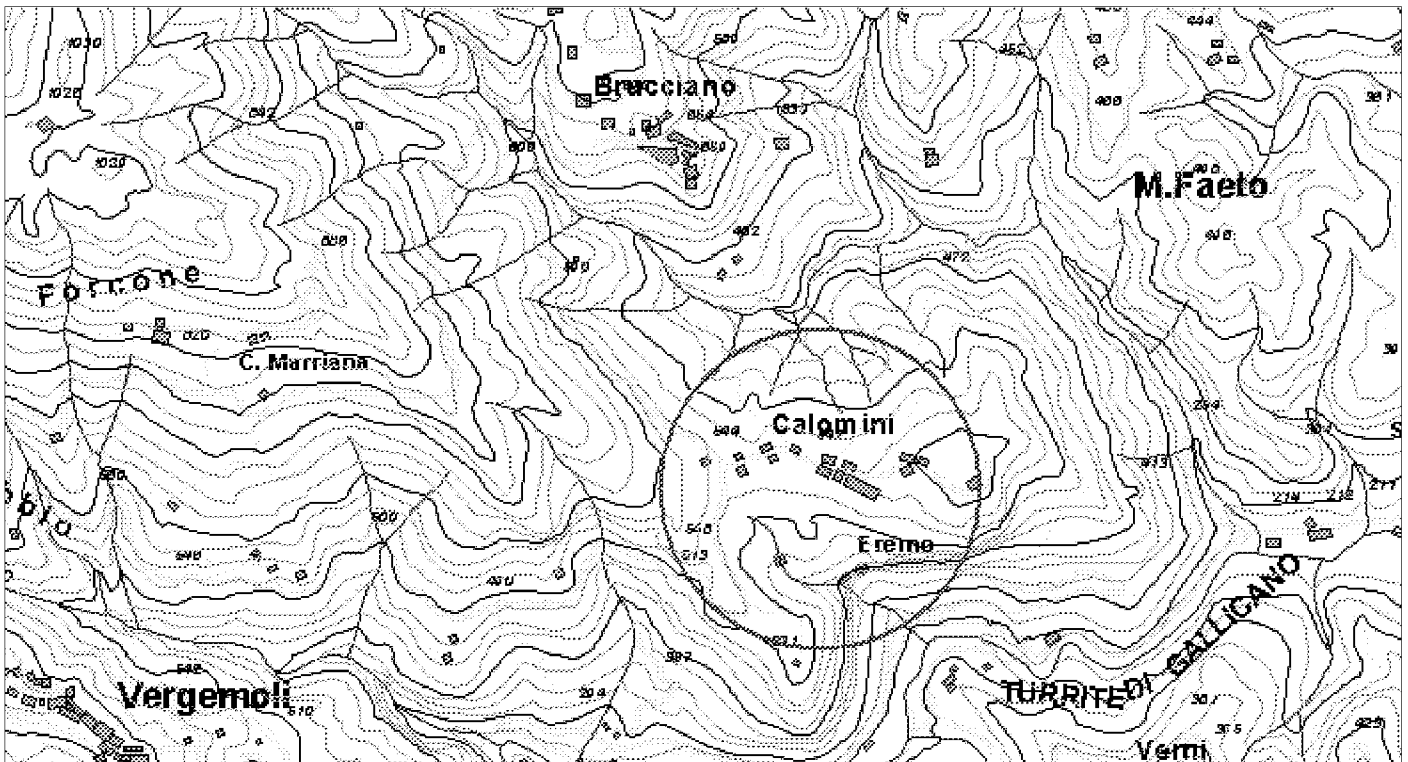
Stato di definizione dell'intervento

In corso di approvazione
 Approvato
 Finanziato
 In corso di attuazione

Tipologia intervento - N° e titolo

<input checked="" type="checkbox"/> 1	Strutture ed infrastrutture di servizio ed innovative	<input type="checkbox"/> 4	Siti di cava, ravaneti e discariche
<input type="checkbox"/> 2	Interventi paesistici, risanamento, recupero ambientale e riqualificazione	<input type="checkbox"/> 5	Paesaggi storici ed interventi di recupero degli insediamenti antichi
<input type="checkbox"/> 3	Gestione acque ed opere idrauliche	<input type="checkbox"/> 6	Percorsi ed itinerari attrezzati per fruizione turistica

identificazione cartografica e/o eventuale fotografia



ELEMENTI DELLA TIPOLOGIA D'INTERVENTO

n° 1

- Realizzazione e miglioramento strade rurali
- Lavori di realizzazione o completamento delle opere di urbanizzazione primaria ed indotta
- Realizzazione di strutture complementari alle attività turistiche
- Realizzazione di strutture funzionali alla fruibilità dell'area
- Adeguamento segnaletica turistica in genere
- Adeguamento di immobili da adibire a sedi museali
- Adeguamento immobili da adibire a strutture ricettive
- Adeguamento immobili da adibire a strutture funzionali al Parco
- Realizzazione di segnaletica stradale
- Acquisto e ristrutturazione edifici
- Energia da fonti rinnovabili
- Gestione rifiuti ed acque reflue
- Innovazione tecnologica

n° 2

- Recupero aree di pregio
- Interventi sulle foreste degradate
- Ricostituzione foreste distrutte da incendi od altro evento calamitoso
- Assetto idrogeologico
- Interventi sul paesaggio agricolo-forestale
- Valorizzazione geositi

n° 3

- Realizzazione , potenziamento e miglioramento acquedotti rurali
- Regimazione delle acque superficiali
- Manutenzione straordinaria opere idrauliche nei corsi d'acqua
- Interventi per valorizzazione e gestione acque oligominerali

n° 4

- Bonifica e recupero ambientale fronti di escavazione
- Bonifica e recupero ambientale dei ravaneti
- Opere di infrastrutturazione e servizi connessi
- Recupero sito di cava con finalità fruibili, didattiche, documentarie, Storiche
- Attività connesse alla attività estrattiva

n° 5

- Recupero singoli manufatti
- Allestimento parchi minerario-archeologici
- Restauro di immobili di valore storico - culturale
- Recupero tessuti e insediamenti storici concentrati
- Recupero tessuti e insediamenti storici sparsi

n° 6

- Adeguamento, ampliamento e realizzazione itinerari attrezzati per turismo naturalistico, trekking a piedi in bicicletta, a cavallo
- Realizzazione di segnaletica idonea per percorsi escursionistici
- Ripristino sentieristica già esistente

DESCRIZIONE DELL'INTERVENTO

Si tratta della realizzazione di una strada carrozzabile regolarmente pavimentata di collegamento locale, tramite il prolungamento della strada carrozzabile che già arriva all'abitato di Calomini.

- Fasi d'intervento: non specificate
- Fattibilità urbanistica e ambientale: da verificare
- Contenuto occupazionale: da verificare

Proprietà del bene

- Di proprietà del soggetto proponente
- Non di proprietà del soggetto proponente ma di altro Ente Pubblico
- Di altra proprietà (singolo privato)
- Di altra proprietà (associazioni, enti, circoli, ecc.)

Fattibilità urbanistica del progetto

- Adeguato alle previsioni del Piano per il Parco
- Non adeguato alle previsioni del Piano per il Parco
- Adeguato alle previsioni del P.R.G.
- Non adeguato alle previsioni del P.R.G.

Previsioni del Piano per il Parco

Articolazione del territorio

- Zona di riserva integrale (A)
- Zona di riserva orientata (B1)
- Zona di riserva orientata (B2)
- Zona di protezione (C)
- Zona di promozione (D)
- Aree contigue centri edificati interclusi (CEI)
- Aree contigue di cava (ZCC)
- Aree contigue (AC)

Aree soggette a specifiche determinazioni

- Aree di interesse storico-culturale da recuperare
- Aree di riqualificazione insediativa
- Aree di reintegrazione paesistica (ARPA1)
- Aree di reintegrazione paesistica (ARPA2)
- Aree con attività estrattive soggette a piano di comparto

Fruizione sociale - Rete della fruizione

- Anello ferroviario "Treno nei parchi"
- Anello pedemontano
- Strada del Parco ed attraversamenti veicolari
- Viabilità di accesso al Parco
- Viabilità locale
- Viabilità locale a traffico controllato
- "Camminapuane" e percorso della dorsale
- Principali percorsi escursionistici
- Percorsi didattici

Fruizione sociale - Nodi della fruizione

- Porte del Parco
- Soglie del Parco
- Avamposti del Parco

- Parcheggi di attestamento
- Nodi di accesso escursionistico
- Centri per attività didattica e museale
- Aree attrezzate per la fruizione di risorse particolari
- Rifugi ed attività ricettive in quota
- Nuclei con servizi di supporto al sistema fruitivo

Programmi di valorizzazione in rete

- Reti ecologiche e riqualificazione ambientale (a1)
- Accessibilità e trasporti (a2)
- Fruizione e turismo (a3)

Programmi di valorizzazione territoriale

- Apuane meridionali. Panie, Prana e Matanna (b1)
- Il sistema dei paesaggi di cava. Forno e Resceto (b2)
- Apuane settentrionali. Sagro, Vinca, Orto di Donna e valle dell'Edron (b3)

Progetti integrati locali

- Castelnuovo Garfagnana (c1)
- Tre Fiumi (c2)
- Arni - Arnetola (c3)
- Piastramarina (c4)

Unità territoriali

- 1. Monte Prana, Monte Pigione
- 2. Alta Versilia
- 3. Alta valle della Turrice di Gallicano
- 4. Panie, Monte Sumbra
- 5. Monte Altissimo, Arni
- 6. Alte Valli del Fiume Edron
- 7. Monte Pisanino
- 8. Alte Valli del Fiume Frigido
- 9. Monte Sagro

PRINCIPALE FONTE DI FINANZIAMENTO

Possibile finanziamento tramite Regolamento U.E. 2081 Mis. 2.1

Quadro economico di massima	
Voci di spesa	Ammontare
<input type="text"/>	0
<input type="text"/>	0
<input type="text"/>	0
<input type="text"/>	0
<input type="text"/>	0
TOTALE	0

Quadro finanziario complessivo	
Soggetto erogante	Ammontare
<input type="text"/>	0
<input type="text"/>	0
<input type="text"/>	0
<input type="text"/>	0
TOTALE	0



Titolo dell'intervento

sistemazione area urbana con punto di informazione turistica

Comune **Località**

Piazza al Serchio Borgo Sala

Soggetto capofila/ Titolare finanziamento/ Stazione appaltante

Amministrazione comunale

altri Sogg. coinvolti Provincia Agenzia Regionale
 Comune Associazione ambientalista
 Comunità Montana

TIPOLOGIA D'INTERVENTO

Nuovo Completamento con nuovo lotto funzionale Completamento di lotto non funzionale

SCHEMA FINANZIARIO RIASSUNTIVO

Fonte dei finanziamenti	Ammontare
Fondazione Cassa Risparmio Lucca (Euro)	77.469
Fondi bilancio comunale (Euro)	77.469

Definizione del progetto

Nessun progetto
 Studio di fattibilità
 Progetto preliminare
 Progetto definitivo
 Progetto esecutivo

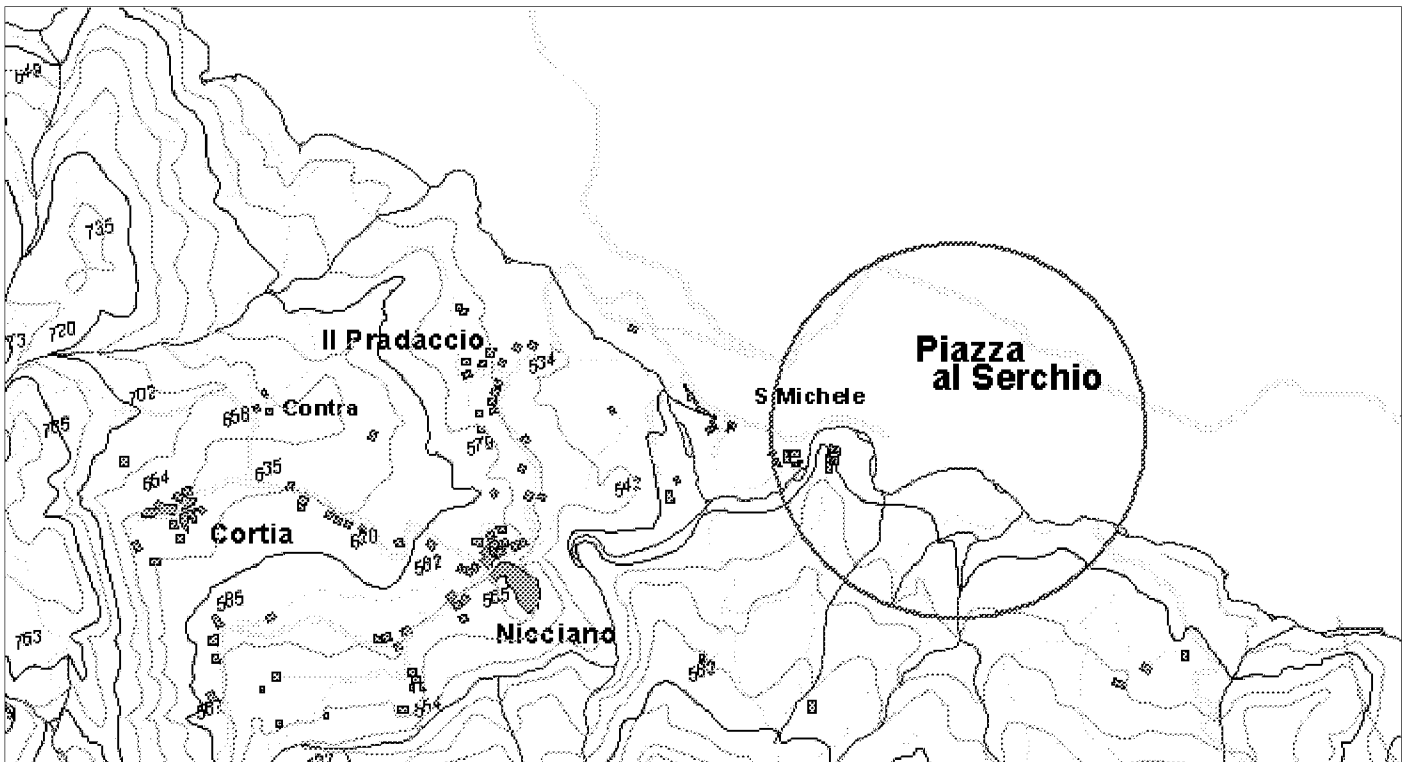
Stato di definizione dell'intervento

In corso di approvazione
 Approvato
 Finanziato
 In corso di attuazione

Tipologia intervento - N° e titolo

<input checked="" type="checkbox"/> 1 Strutture ed infrastrutture di servizio ed innovative <input type="checkbox"/> 2 Interventi paesistici, risanamento, recupero ambientale e riqualificazione <input type="checkbox"/> 3 Gestione acque ed opere idrauliche	<input type="checkbox"/> 4 Siti di cava, ravaneti e discariche <input type="checkbox"/> 5 Paesaggi storici ed interventi di recupero degli insediamenti antichi <input type="checkbox"/> 6 Percorsi ed itinerari attrezzati per fruizione turistica
---	---

identificazione cartografica e/o eventuale fotografia



ELEMENTI DELLA TIPOLOGIA D'INTERVENTO

n° 1

- Realizzazione e miglioramento strade rurali
- Lavori di realizzazione o completamento delle opere di urbanizzazione primaria ed indotta
- Realizzazione di strutture complementari alle attività turistiche
- Realizzazione di strutture funzionali alla fruibilità dell'area
- Adeguamento segnaletica turistica in genere
- Adeguamento di immobili da adibire a sedi museali
- Adeguamento immobili da adibire a strutture ricettive
- Adeguamento immobili da adibire a strutture funzionali al Parco
- Realizzazione di segnaletica stradale
- Acquisto e ristrutturazione edifici
- Energia da fonti rinnovabili
- Gestione rifiuti ed acque reflue
- Innovazione tecnologica

n° 3

- Realizzazione , potenziamento e miglioramento acquedotti rurali
- Regimazione delle acque superficiali
- Manutenzione straordinaria opere idrauliche nei corsi d'acqua
- Interventi per valorizzazione e gestione acque oligominerali

n° 4

- Bonifica e recupero ambientale fronti di escavazione
- Bonifica e recupero ambientale dei ravaneti
- Opere di infrastrutturazione e servizi connessi
- Recupero sito di cava con finalità fruibili, didattiche, documentarie, Storiche
- Attività connesse alla attività estrattiva

n° 5

- Recupero singoli manufatti
- Allestimento parchi minerario-archeologici
- Restauro di immobili di valore storico - culturale
- Recupero tessuti e insediamenti storici concentrati
- Recupero tessuti e insediamenti storici sparsi

n° 6

- Adeguamento, ampliamento e realizzazione itinerari attrezzati per turismo naturalistico, trekking a piedi in bicicletta, a cavallo
- Realizzazione di segnaletica idonea per percorsi escursionistici
- Ripristino sentieristica già esistente

n° 2

- Recupero aree di pregio
- Interventi sulle foreste degradate
- Ricostituzione foreste distrutte da incendi od altro evento calamitoso
- Assetto idrogeologico
- Interventi sul paesaggio agricolo-forestale
- Valorizzazione geositi

DESCRIZIONE DELL'INTERVENTO

L'intervento prevede la sistemazione urbana dell'area di accesso all'abitato di Borga Sala, presso il Capoluogo di Piazza la Serchio in prossimità del sito che ospita l'allestimento monumentale della vecchia locomotiva, e consta della realizzazione di un piccolo volume tipo chiosco, avente configurazione stilistica dei primi del novecento ad emulazione di una antica stazione ferroviaria, da destinare a sportello per informazioni ed orientamento turistico. Il volume ha forma rettangolare, superficie coperta di circa 45 mq., con struttura in ghisa, dotata di pensilina esterna, di servizi igienici e di quant'altro necessario al funzionamento (impiantistica, ripostigli, ecc.), oltreché di allacciamenti alle reti di servizi urbani. L'intervento prevede anche la sistemazione dello spazio esterno, con area verde atterzata, dotata di tavoli, sedie e panchine a servizio sia della nuova struttura che del quartiere, ponendo particolare cura alla valorizzazione di quanto già esistente.

Proprietà del bene

- Di proprietà del soggetto proponente
- Non di proprietà del soggetto proponente ma di altro Ente Pubblico
- Di altra proprietà (singolo privato)
- Di altra proprietà (associazioni, enti, circoli, ecc.)

Fattibilità urbanistica del progetto

- Adeguato alle previsioni del Piano per il Parco
- Non adeguato alle previsioni del Piano per il Parco
- Adeguato alle previsioni del P.R.G.
- Non adeguato alle previsioni del P.R.G.

Previsioni del Piano per il Parco

Articolazione del territorio

- Zona di riserva integrale (A)
- Zona di riserva orientata (B1)
- Zona di riserva orientata (B2)
- Zona di protezione (C)
- Zona di promozione (D)
- Aree contigue centri edificati interclusi (CEI)
- Aree contigue di cava (ZCC)
- Aree contigue (AC)

Aree soggette a specifiche determinazioni

- Aree di interesse storico-culturale da recuperare
- Aree di riqualificazione insediativa
- Aree di reintegrazione paesistica (ARPA1)
- Aree di reintegrazione paesistica (ARPA2)
- Aree con attività estrattive soggette a piano di comparto

Fruizione sociale - Rete della fruizione

- Anello ferroviario "Treno nei parchi"
- Anello pedemontano
- Strada del Parco ed attraversamenti veicolari
- Viabilità di accesso al Parco
- Viabilità locale
- Viabilità locale a traffico controllato
- "Camminapuane" e percorso della dorsale
- Principali percorsi escursionistici
- Percorsi didattici

Fruizione sociale - Nodi della fruizione

- Porte del Parco
- Soglie del Parco
- Avamposti del Parco

- Parcheggi di attestamento
- Nodi di accesso escursionistico
- Centri per attività didattica e museale
- Aree attrezzate per la fruizione di risorse particolari
- Rifugi ed attività ricettive in quota
- Nuclei con servizi di supporto al sistema fruitivo

Programmi di valorizzazione in rete

- Reti ecologiche e riqualificazione ambientale (a1)
- Accessibilità e trasporti (a2)
- Fruizione e turismo (a3)

Programmi di valorizzazione territoriale

- Apuane meridionali. Panie, Prana e Matanna (b1)
- Il sistema dei paesaggi di cava. Forno e Resceto (b2)
- Apuane settentrionali. Sagro, Vinca, Orto di Donna e valle dell'Edron (b3)

Progetti integrati locali

- Castelnuovo Garfagnana (c1)
- Tre Fiumi (c2)
- Arni - Arnetola (c3)
- Piastramarina (c4)

Unità territoriali

- 1. Monte Prana, Monte Pigione
- 2. Alta Versilia
- 3. Alta valle della Turrte di Gallicano
- 4. Panie, Monte Sumbra
- 5. Monte Altissimo, Arni
- 6. Alte Valli del Fiume Edron
- 7. Monte Pisanino
- 8. Alte Valli del Fiume Frigido
- 9. Monte Sagro

PRINCIPALE FONTE DI FINANZIAMENTO

Contributo Fondazione Cassa Risparmio Lucca

Quadro economico di massima

Voci di spesa	Ammontare
opere e lavori (Euro)	85.215
forniture arredi e ttrezzature (Euro)	28.405
oneri e spese tecniche (Euro)	25.823
impreviste e altre somme a disposiz. (Euro)	15.494
	0
TOTALE	154.937

Quadro finanziario complessivo

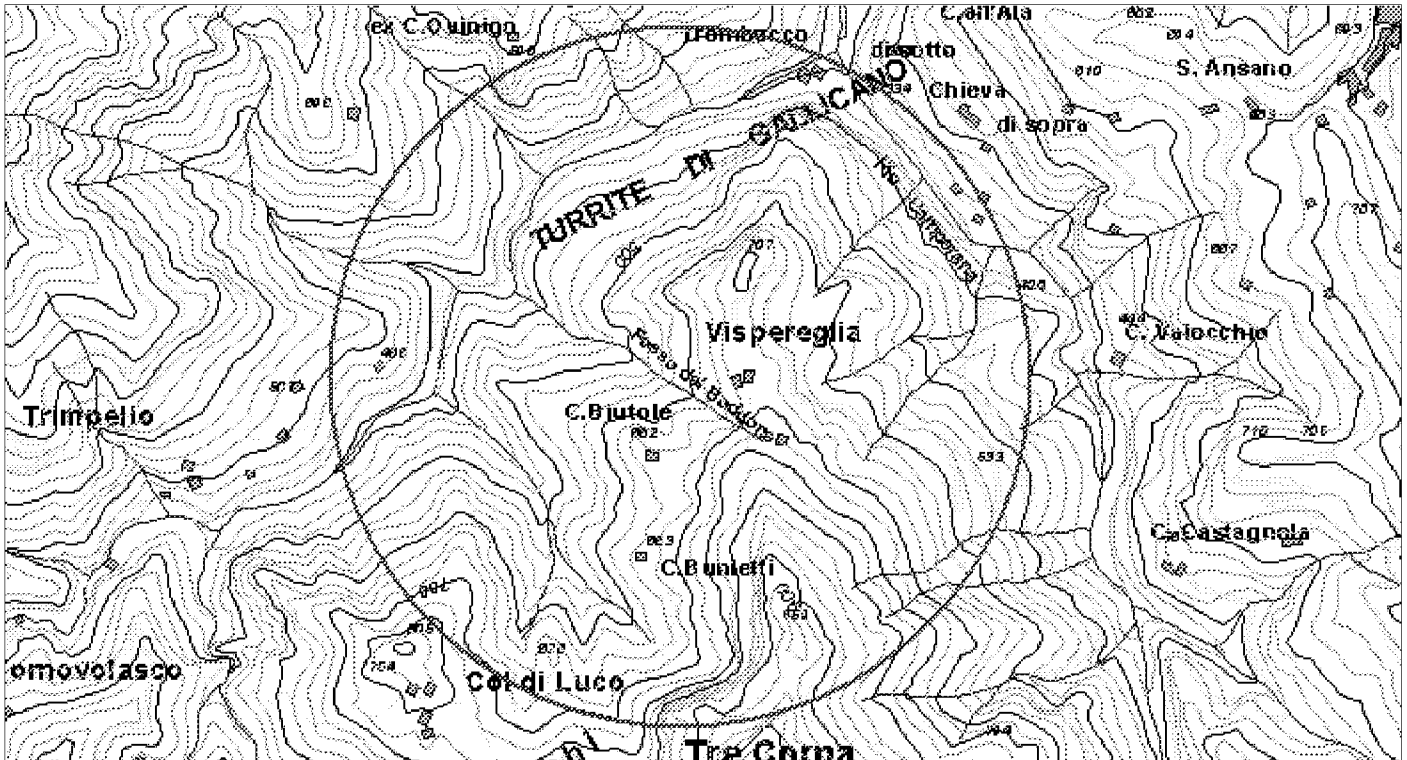
Soggetto erogante	Ammontare
Fondazione Cassa Risparmio LU. (E.)	77.469
Comune di Piazza al S. (Euro)	77.469
	0
	0
TOTALE	154.937



Titolo dell'intervento	
realizzazione nuova viabilità a servizio centri rurali	
Comune	Località
Vergemoli	Trombacco - Vispereglia - Col di Luco
Soggetto capofila/ Titolare finanziamento/ Stazione appaltante	
Amministrazione comunale	
altri Sogg. coinvolti	<input type="checkbox"/> Provincia <input type="checkbox"/> Agenzia Regionale <input type="checkbox"/> Comune <input type="checkbox"/> Associazione ambientalista <input type="checkbox"/> Comunità Montana
TIPOLOGIA D'INTERVENTO	
<input checked="" type="checkbox"/> Nuovo <input type="checkbox"/> Completamento con nuovo lotto funzionale <input type="checkbox"/> Completamento di lotto non funzionale	
SCHEMA FINANZIARIO RIASSUNTIVO	
Fonte dei finanziamenti	Ammontare
non identificati	0
	0
Definizione del progetto	
<input checked="" type="checkbox"/> Nessun progetto <input type="checkbox"/> Studio di fattibilità <input type="checkbox"/> Progetto preliminare <input type="checkbox"/> Progetto definitivo <input type="checkbox"/> Progetto esecutivo	
Stato di definizione dell'intervento	
<input type="checkbox"/> In corso di approvazione <input type="checkbox"/> Approvato <input type="checkbox"/> Finanziato <input type="checkbox"/> In corso di attuazione	

Tipologia intervento - N° e titolo			
<input checked="" type="checkbox"/> 1	Strutture ed infrastrutture di servizio ed innovative	<input type="checkbox"/> 4	Siti di cava, ravaneti e discariche
<input type="checkbox"/> 2	Interventi paesistici, risanamento, recupero ambientale e riqualificazione	<input type="checkbox"/> 5	Paesaggi storici ed interventi di recupero degli insediamenti antichi
<input type="checkbox"/> 3	Gestione acque ed opere idrauliche	<input type="checkbox"/> 6	Percorsi ed itinerari attrezzati per fruizione turistica

identificazione cartografica e/o eventuale fotografia



ELEMENTI DELLA TIPOLOGIA D'INTERVENTO

n° 1

- Realizzazione e miglioramento strade rurali
- Lavori di realizzazione o completamento delle opere di urbanizzazione primaria ed indotta
- Realizzazione di strutture complementari alle attività turistiche
- Realizzazione di strutture funzionali alla fruibilità dell'area
- Adeguamento segnaletica turistica in genere
- Adeguamento di immobili da adibire a sedi museali
- Adeguamento immobili da adibire a strutture ricettive
- Adeguamento immobili da adibire a strutture funzionali al Parco
- Realizzazione di segnaletica stradale
- Acquisto e ristrutturazione edifici
- Energia da fonti rinnovabili
- Gestione rifiuti ed acque reflue
- Innovazione tecnologica

n° 2

- Recupero aree di pregio
- Interventi sulle foreste degradate
- Ricostituzione foreste distrutte da incendi od altro evento calamitoso
- Assetto idrogeologico
- Interventi sul paesaggio agricolo-forestale
- Valorizzazione geositi

n° 3

- Realizzazione , potenziamento e miglioramento acquedotti rurali
- Regimazione delle acque superficiali
- Manutenzione straordinaria opere idrauliche nei corsi d'acqua
- Interventi per valorizzazione e gestione acque oligominerali

n° 4

- Bonifica e recupero ambientale fronti di escavazione
- Bonifica e recupero ambientale dei ravaneti
- Opere di infrastrutturazione e servizi connessi
- Recupero sito di cava con finalità fruibili, didattiche, documentarie, Storiche
- Attività connesse alla attività estrattiva

n° 5

- Recupero singoli manufatti
- Allestimento parchi minerario-archeologici
- Restauro di immobili di valore storico - culturale
- Recupero tessuti e insediamenti storici concentrati
- Recupero tessuti e insediamenti storici sparsi

n° 6

- Adeguamento, ampliamento e realizzazione itinerari attrezzati per turismo naturalistico, trekking a piedi in bicicletta, a cavallo
- Realizzazione di segnaletica idonea per percorsi escursionistici
- Ripristino sentieristica già esistente

DESCRIZIONE DELL'INTERVENTO

L'intervento prevede la realizzazione di nuova viabilità locale, anche con caratteristiche rurali, per il collegamento degli antichi insediamenti rurali (case sparse) di Visperegla e Col di Luco con il fondovalle (Strada Provinciale) in località Trombacco.

- Fasi d'intervento: non specificate
- Fattibilità urbanistica e ambientale: da verificare
- Contenuto occupazionale: da verificare

Proprietà del bene

- Di proprietà del soggetto proponente
- Non di proprietà del soggetto proponente ma di altro Ente Pubbico
- Di altra proprietà (singolo privato)
- Di altra proprietà (associazioni, enti, circoli, ecc.)

Fattibilità urbanistica del progetto

- Adeguato alle previsioni del Piano per il Parco
- Non adeguato alle previsioni del Piano per il Parco
- Adeguato alle previsioni del P.R.G.
- Non adeguato alle previsioni del P.R.G.

Previsioni del Piano per il Parco

Articolazione del territorio

- Zona di riserva integrale (A)
- Zona di riserva orientata (B1)
- Zona di riserva orientata (B2)
- Zona di protezione (C)
- Zona di promozione (D)
- Aree contigue centri edificati interclusi (CEI)
- Aree contigue di cava (ZCC)
- Aree contigue (AC)

Aree soggette a specifiche determinazioni

- Aree di interesse storico-culturale da recuperare
- Aree di riqualificazione insediativa
- Aree di reintegrazione paesistica (ARPA1)
- Aree di reintegrazione paesistica (ARPA2)
- Aree con attività estrattive soggette a piano di comparto

Fruizione sociale - Rete della fruizione

- Anello ferroviario "Treno nei parchi"
- Anello pedemontano
- Strada del Parco ed attraversamenti veicolari
- Viabilità di accesso al Parco
- Viabilità locale
- Viabilità locale a traffico controllato
- "Camminapuane" e percorso della dorsale
- Principali percorsi escursionistici
- Percorsi didattici

Fruizione sociale - Nodi della fruizione

- Porte del Parco
- Soglie del Parco
- Avamposti del Parco

- Parcheggi di attestamento
- Nodi di accesso escursionistico
- Centri per attività didattica e museale
- Aree attrezzate per la fruizione di risorse particolari
- Rifugi ed attività ricettive in quota
- Nuclei con servizi di supporto al sistema fruitivo

Programmi di valorizzazione in rete

- Reti ecologiche e riqualificazione ambientale (a1)
- Accessibilità e trasporti (a2)
- Fruizione e turismo (a3)

Programmi di valorizzazione territoriale

- Apuane meridionali. Panie, Prana e Matanna (b1)
- Il sistema dei paesaggi di cava. Forno e Resceto (b2)
- Apuane settentrionali. Sagro, Vinca, Orto di Donna e valle dell'Edron (b3)

Progetti integrati locali

- Castelnuovo Garfagnana (c1)
- Tre Fiumi (c2)
- Arni - Arnetola (c3)
- Piastramarina (c4)

Unità territoriali

- 1. Monte Prana, Monte Pigione
- 2. Alta Versilia
- 3. Alta valle della Turrite di Gallicano
- 4. Panie, Monte Sumbra
- 5. Monte Altissimo, Arni
- 6. Alte Valli del Fiume Edron
- 7. Monte Pisanino
- 8. Alte Valli del Fiume Frigido
- 9. Monte Sagro

PRINCIPALE FONTE DI FINANZIAMENTO

Possibile fonte finanziamento Regolamento U.E. 2081 mis. 2.1

Quadro economico di massima	
Voci di spesa	Ammontare
<input type="text"/>	0
<input type="text"/>	0
<input type="text"/>	0
<input type="text"/>	0
<input type="text"/>	0
TOTALE	0

Quadro finanziario complessivo	
Soggetto erogante	Ammontare
<input type="text"/>	0
<input type="text"/>	0
<input type="text"/>	0
<input type="text"/>	0
TOTALE	0



Titolo dell'intervento

restauro e recupero complesso fortificato di interesse storico

Comune **Località**

Piazza al Serchio Castelvecchio

Soggetto capofila/ Titolare finanziamento/ Stazione appaltante

Amministrazione comunale

altri Sogg. coinvolti Provincia Agenzia Regionale
 Comune Associazione ambientalista
 Comunità Montana

TIPOLOGIA D'INTERVENTO

Nuovo Completamento con nuovo lotto funzionale Completamento di lotto non funzionale

SCHEMA FINANZIARIO RIASSUNTIVO

Fonte dei finanziamenti	Ammontare
Reg. C.E. Obiettivo 2 (Euro)	350.158
fondi bilancio comunale + altri (Euro)	233.439

Definizione del progetto

Nessun progetto
 Studio di fattibilità
 Progetto preliminare
 Progetto definitivo
 Progetto esecutivo

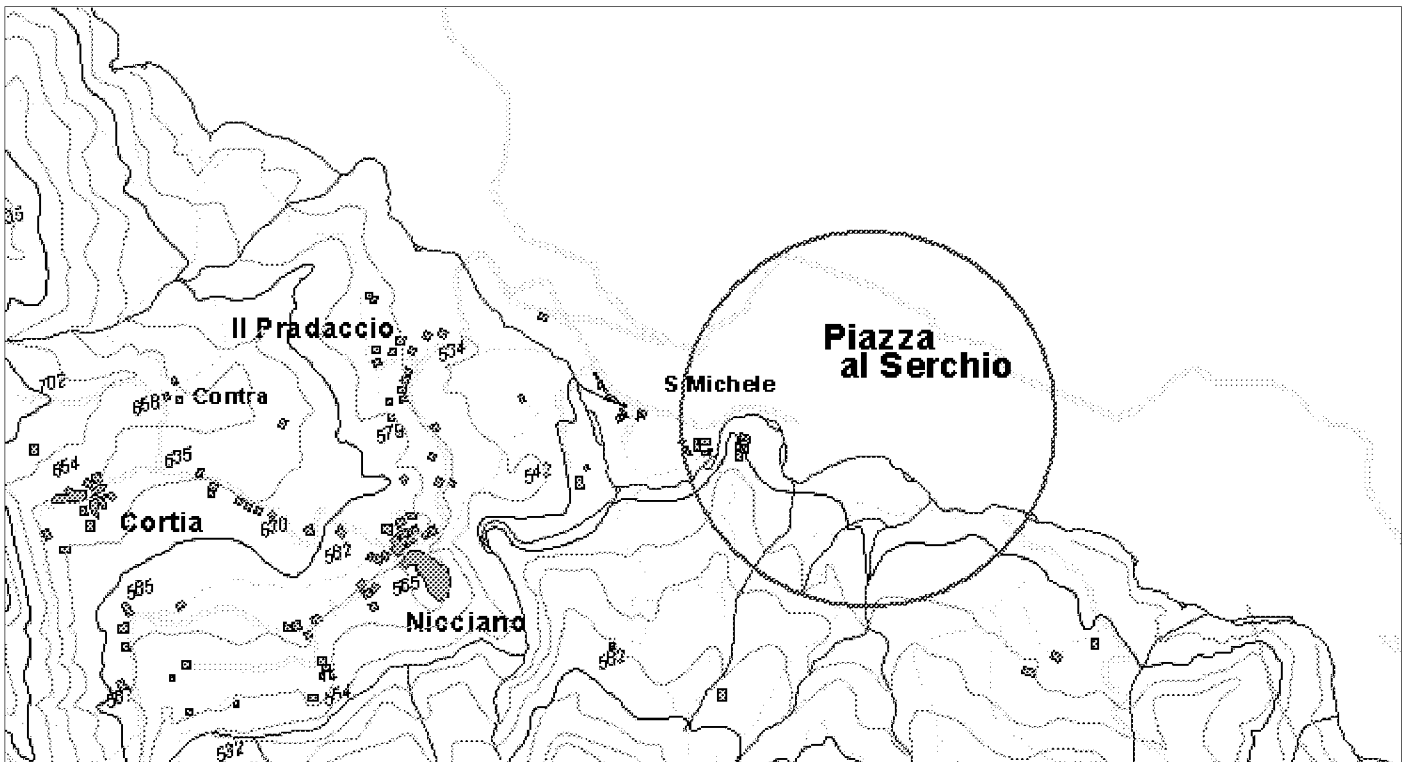
Stato di definizione dell'intervento

In corso di approvazione
 Approvato
 Finanziato
 In corso di attuazione

Tipologia intervento - N° e titolo

<input type="checkbox"/> 1	Strutture ed infrastrutture di servizio ed innovative	<input type="checkbox"/> 4	Siti di cava, ravaneti e discariche
<input type="checkbox"/> 2	Interventi paesistici, risanamento, recupero ambientale e riqualificazione	<input checked="" type="checkbox"/> 5	Paesaggi storici ed interventi di recupero degli insediamenti antichi
<input type="checkbox"/> 3	Gestione acque ed opere idrauliche	<input checked="" type="checkbox"/> 6	Percorsi ed itinerari attrezzati per fruizione turistica

identificazione cartografica e/o eventuale fotografia



ELEMENTI DELLA TIPOLOGIA D'INTERVENTO

n° 1

- Realizzazione e miglioramento strade rurali
- Lavori di realizzazione o completamento delle opere di urbanizzazione primaria ed indotta
- Realizzazione di strutture complementari alle attività turistiche
- Realizzazione di strutture funzionali alla fruibilità dell'area
- Adeguamento segnaletica turistica in genere
- Adeguamento di immobili da adibire a sedi museali
- Adeguamento immobili da adibire a strutture ricettive
- Adeguamento immobili da adibire a strutture funzionali al Parco
- Realizzazione di segnaletica stradale
- Acquisto e ristrutturazione edifici
- Energia da fonti rinnovabili
- Gestione rifiuti ed acque reflue
- Innovazione tecnologica

n° 3

- Realizzazione , potenziamento e miglioramento acquedotti rurali
- Regimazione delle acque superficiali
- Manutenzione straordinaria opere idrauliche nei corsi d'acqua
- Interventi per valorizzazione e gestione acque oligominerali

n° 4

- Bonifica e recupero ambientale fronti di escavazione
- Bonifica e recupero ambientale dei ravaneti
- Opere di infrastrutturazione e servizi connessi
- Recupero sito di cava con finalità fruibili, didattiche, documentarie, Storiche
- Attività connesse alla attività estrattiva

n° 5

- Recupero singoli manufatti
- Allestimento parchi minerario-archeologici
- Restauro di immobili di valore storico - culturale
- Recupero tessuti e insediamenti storici concentrati
- Recupero tessuti e insediamenti storici sparsi

n° 6

- Adeguamento, ampliamento e realizzazione itinerari attrezzati per turismo naturalistico, trekking a piedi in bicicletta, a cavallo
- Realizzazione di segnaletica idonea per percorsi escursionistici
- Ripristino sentieristica già esistente

n° 2

- Recupero aree di pregio
- Interventi sulle foreste degradate
- Ricostituzione foreste distrutte da incendi od altro evento calamitoso
- Assetto idrogeologico
- Interventi sul paesaggio agricolo-forestale
- Valorizzazione geositi

DESCRIZIONE DELL'INTERVENTO

L'intervento prevede opere articolate di restauro dell'antico complesso fortificato di interesse storico in località Castelvecchio, in prossimità del centro di Piazza al Serchio, comprendenti opere di valorizzazione archeologica e fruibilità dei manufatti; tra gli interventi è compreso anche il recupero della setieristica ancora presente in loco e che ricalca viabilità storiche del territorio, con interventi di valorizzazione e di segnaletica informativa.

Proprietà del bene

- Di proprietà del soggetto proponente
- Non di proprietà del soggetto proponente ma di altro Ente Pubblico
- Di altra proprietà (singolo privato)
- Di altra proprietà (associazioni, enti, circoli, ecc.)

Fattibilità urbanistica del progetto

- Adeguato alle previsioni del Piano per il Parco
- Non adeguato alle previsioni del Piano per il Parco
- Adeguato alle previsioni del P.R.G.
- Non adeguato alle previsioni del P.R.G.

Previsioni del Piano per il Parco

Articolazione del territorio

- Zona di riserva integrale (A)
- Zona di riserva orientata (B1)
- Zona di riserva orientata (B2)
- Zona di protezione (C)
- Zona di promozione (D)
- Aree contigue centri edificati interclusi (CEI)
- Aree contigue di cava (ZCC)
- Aree contigue (AC)

Aree soggette a specifiche determinazioni

- Aree di interesse storico-culturale da recuperare
- Aree di riqualificazione insediativa
- Aree di reintegrazione paesistica (ARPA1)
- Aree di reintegrazione paesistica (ARPA2)
- Aree con attività estrattive soggette a piano di comparto

Fruizione sociale - Rete della fruizione

- Anello ferroviario "Treno nei parchi"
- Anello pedemontano
- Strada del Parco ed attraversamenti veicolari
- Viabilità di accesso al Parco
- Viabilità locale
- Viabilità locale a traffico controllato
- "Camminapuane" e percorso della dorsale
- Principali percorsi escursionistici
- Percorsi didattici

Fruizione sociale - Nodi della fruizione

- Porte del Parco
- Soglie del Parco
- Avamposti del Parco

- Parcheggi di attestamento
- Nodi di accesso escursionistico
- Centri per attività didattica e museale
- Aree attrezzate per la fruizione di risorse particolari
- Rifugi ed attività ricettive in quota
- Nuclei con servizi di supporto al sistema fruitivo

Programmi di valorizzazione in rete

- Reti ecologiche e riqualificazione ambientale (a1)
- Accessibilità e trasporti (a2)
- Fruizione e turismo (a3)

Programmi di valorizzazione territoriale

- Apuane meridionali. Panie, Prana e Matanna (b1)
- Il sistema dei paesaggi di cava. Forno e Resceto (b2)
- Apuane settentrionali. Sagro, Vinca, Orto di Donna e valle dell'Edron (b3)

Progetti integrati locali

- Castelnuovo Garfagnana (c1)
- Tre Fiumi (c2)
- Arni - Arnetola (c3)
- Piastramarina (c4)

Unità territoriali

- 1. Monte Prana, Monte Pigione
- 2. Alta Versilia
- 3. Alta valle della Turrice di Gallicano
- 4. Panie, Monte Sumbra
- 5. Monte Altissimo, Arni
- 6. Alte Valli del Fiume Edron
- 7. Monte Pisanino
- 8. Alte Valli del Fiume Frigido
- 9. Monte Sagro

PRINCIPALE FONTE DI FINANZIAMENTO

Reg. C.E. Obiettivo 2

Quadro economico di massima

Voci di spesa	Ammontare
opere e forniture (Euro)	511.292
acquisizione immobili (Euro)	10.329
oneri e spese tecniche (Euro)	61.975
	0
	0
TOTALE	583.596

Quadro finanziario complessivo

Soggetto erogante	Ammontare
Regione Toscana (Euro)	350.158
Comune di Piazza al S. (Euro)	155.970
Altre fonti (Euro)	77.469
	0
TOTALE	583.596



Titolo dell'intervento

restauro ponte medievale

Comune **Località**

Piazza al Serchio San Michele

Soggetto capofila/ Titolare finanziamento/ Stazione appaltante

Amministrazione comunale

altri Sogg. coinvolti Provincia Agenzia Regionale
 Comune Associazione ambientalista
 Comunità Montana

TIPOLOGIA D'INTERVENTO

Nuovo Completamento con nuovo lotto funzionale Completamento di lotto non funzionale

SCHEMA FINANZIARIO RIASSUNTIVO

Fonte dei finanziamenti	Ammontare
FERS. Obiettivo 2 (Euro)	55.777
fondi bilancio comunale (Euro)	37.185

Definizione del progetto

Nessun progetto
 Studio di fattibilità
 Progetto preliminare
 Progetto definitivo
 Progetto esecutivo

Stato di definizione dell'intervento

In corso di approvazione
 Approvato
 Finanziato
 In corso di attuazione

Tipologia intervento - N° e titolo

<input type="checkbox"/> 1	Strutture ed infrastrutture di servizio ed innovative	<input type="checkbox"/> 4	Siti di cava, ravaneti e discariche
<input type="checkbox"/> 2	Interventi paesistici, risanamento, recupero ambientale e riqualificazione	<input checked="" type="checkbox"/> 5	Paesaggi storici ed interventi di recupero degli insediamenti antichi
<input type="checkbox"/> 3	Gestione acque ed opere idrauliche	<input checked="" type="checkbox"/> 6	Percorsi ed itinerari attrezzati per fruizione turistica

identificazione cartografica e/o eventuale fotografia



ELEMENTI DELLA TIPOLOGIA D'INTERVENTO

n° 1

- Realizzazione e miglioramento strade rurali
- Lavori di realizzazione o completamento delle opere di urbanizzazione primaria ed indotta
- Realizzazione di strutture complementari alle attività turistiche
- Realizzazione di strutture funzionali alla fruibilità dell'area
- Adeguamento segnaletica turistica in genere
- Adeguamento di immobili da adibire a sedi museali
- Adeguamento immobili da adibire a strutture ricettive
- Adeguamento immobili da adibire a strutture funzionali al Parco
- Realizzazione di segnaletica stradale
- Acquisto e ristrutturazione edifici
- Energia da fonti rinnovabili
- Gestione rifiuti ed acque reflue
- Innovazione tecnologica

n° 2

- Recupero aree di pregio
- Interventi sulle foreste degradate
- Ricostituzione foreste distrutte da incendi od altro evento calamitoso
- Assetto idrogeologico
- Interventi sul paesaggio agricolo-forestale
- Valorizzazione geositi

n° 3

- Realizzazione , potenziamento e miglioramento acquedotti rurali
- Regimazione delle acque superficiali
- Manutenzione straordinaria opere idrauliche nei corsi d'acqua
- Interventi per valorizzazione e gestione acque oligominerali

n° 4

- Bonifica e recupero ambientale fronti di escavazione
- Bonifica e recupero ambientale dei ravaneti
- Opere di infrastrutturazione e servizi connessi
- Recupero sito di cava con finalità fruibili, didattiche, documentarie, Storiche
- Attività connesse alla attività estrattiva

n° 5

- Recupero singoli manufatti
- Allestimento parchi minerario-archeologici
- Restauro di immobili di valore storico - culturale
- Recupero tessuti e insediamenti storici concentrati
- Recupero tessuti e insediamenti storici sparsi

n° 6

- Adeguamento, ampliamento e realizzazione itinerari attrezzati per turismo naturalistico, trekking a piedi in bicicletta, a cavallo
- Realizzazione di segnaletica idonea per percorsi escursionistici
- Ripristino sentieristica già esistente

DESCRIZIONE DELL'INTERVENTO

L'intervento prevede opere volte al restauro ed al consolidamento statico di antico ponte posto sulla viabilità storica che portava al nucleo di San Michele. Gli interventi si pongono come obiettivo l'arresto dei fenomeni di degrado, il recupero del valore storico documentario di un manufatto che fa parte della trama originale del territorio, il riuso come infrastruttura funzionale alla fruibilità pedonale ed escursionistica.

Proprietà del bene

- Di proprietà del soggetto proponente
- Non di proprietà del soggetto proponente ma di altro Ente Pubblico
- Di altra proprietà (singolo privato)
- Di altra proprietà (associazioni, enti, circoli, ecc.)

Fattibilità urbanistica del progetto

- Adeguato alle previsioni del Piano per il Parco
- Non adeguato alle previsioni del Piano per il Parco
- Adeguato alle previsioni del P.R.G.
- Non adeguato alle previsioni del P.R.G.

Previsioni del Piano per il Parco

Articolazione del territorio

- Zona di riserva integrale (A)
- Zona di riserva orientata (B1)
- Zona di riserva orientata (B2)
- Zona di protezione (C)
- Zona di promozione (D)
- Aree contigue centri edificati interclusi (CEI)
- Aree contigue di cava (ZCC)
- Aree contigue (AC)

Aree soggette a specifiche determinazioni

- Aree di interesse storico-culturale da recuperare
- Aree di riqualificazione insediativa
- Aree di reintegrazione paesistica (ARPA1)
- Aree di reintegrazione paesistica (ARPA2)
- Aree con attività estrattive soggette a piano di comparto

Fruizione sociale - Rete della fruizione

- Anello ferroviario "Treno nei parchi"
- Anello pedemontano
- Strada del Parco ed attraversamenti veicolari
- Viabilità di accesso al Parco
- Viabilità locale
- Viabilità locale a traffico controllato
- "Camminapuane" e percorso della dorsale
- Principali percorsi escursionistici
- Percorsi didattici

Fruizione sociale - Nodi della fruizione

- Porte del Parco
- Soglie del Parco
- Avamposti del Parco

- Parcheggi di attestamento
- Nodi di accesso escursionistico
- Centri per attività didattica e museale
- Aree attrezzate per la fruizione di risorse particolari
- Rifugi ed attività ricettive in quota
- Nuclei con servizi di supporto al sistema fruitivo

Programmi di valorizzazione in rete

- Reti ecologiche e riqualificazione ambientale (a1)
- Accessibilità e trasporti (a2)
- Fruizione e turismo (a3)

Programmi di valorizzazione territoriale

- Apuane meridionali. Panie, Prana e Matanna (b1)
- Il sistema dei paesaggi di cava. Forno e Resceto (b2)
- Apuane settentrionali. Sagro, Vinca, Orto di Donna e valle dell'Edron (b3)

Progetti integrati locali

- Castelnuovo Garfagnana (c1)
- Tre Fiumi (c2)
- Arni - Arnetola (c3)
- Piastramarina (c4)

Unità territoriali

- 1. Monte Prana, Monte Pigione
- 2. Alta Versilia
- 3. Alta valle della Turrice di Gallicano
- 4. Panie, Monte Sumbra
- 5. Monte Altissimo, Arni
- 6. Alte Valli del Fiume Edron
- 7. Monte Pisanino
- 8. Alte Valli del Fiume Frigido
- 9. Monte Sagro

PRINCIPALE FONTE DI FINANZIAMENTO

FERS. Obiettivo 2

Quadro economico di massima

Voci di spesa	Ammontare
opere e forniture (Euro)	77.469
oneri e spese tecniche (Euro)	15.494
	0
	0
	0
TOTALE	92.962

Quadro finanziario complessivo

Soggetto erogante	Ammontare
Regione Toscana (Euro)	55.777
Comune Piazza al S. (Euro)	37.185
	0
	0
TOTALE	92.962



Titolo dell'intervento

recupero urbanistico e funzionale per la creazione di centro turistico sportivo

Comune **Località**

Piazza al Serchio Piazza al Serchio

Soggetto capofila/ Titolare finanziamento/ Stazione appaltante

Amministrazione comunale

altri Sogg. coinvolti Provincia Agenzia Regionale
 Comune Associazione ambientalista
 Comunità Montana

TIPOLOGIA D'INTERVENTO

Nuovo Completamento con nuovo lotto funzionale Completamento di lotto non funzionale

SCHEMA FINANZIARIO RIASSUNTIVO

Fonte dei finanziamenti	Ammontare
Reg. C.E. 1750/99 misura 9.7	464.811
fondi bilancio comunale (Euro)	309.874

Definizione del progetto

Nessun progetto
 Studio di fattibilità
 Progetto preliminare
 Progetto definitivo
 Progetto esecutivo

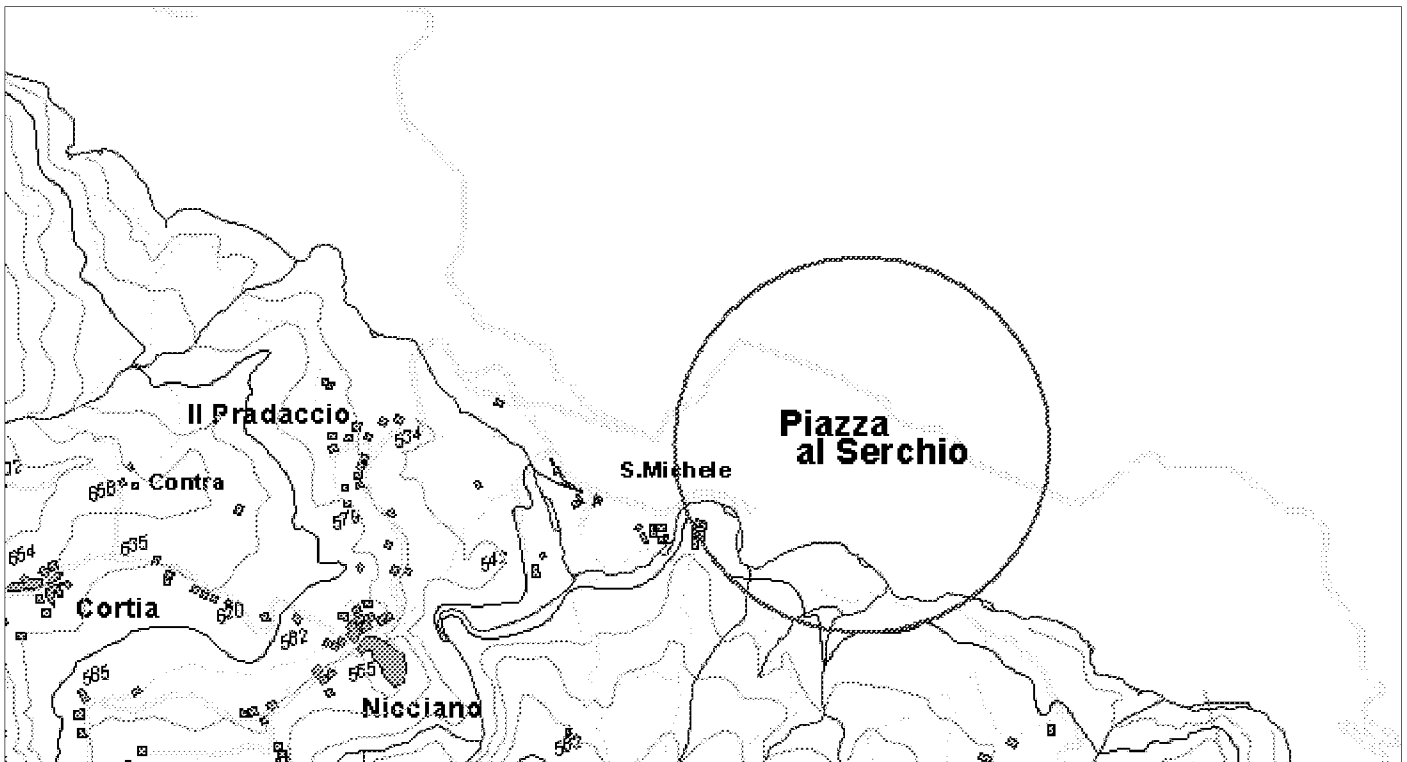
Stato di definizione dell'intervento

In corso di approvazione
 Approvato
 Finanziato
 In corso di attuazione

Tipologia intervento - N° e titolo

<input checked="" type="checkbox"/> 1 Strutture ed infrastrutture di servizio ed innovative <input type="checkbox"/> 2 Interventi paesistici, risanamento, recupero ambientale e riqualificazione <input type="checkbox"/> 3 Gestione acque ed opere idrauliche	<input type="checkbox"/> 4 Siti di cava, ravaneti e discariche <input type="checkbox"/> 5 Paesaggi storici ed interventi di recupero degli insediamenti antichi <input type="checkbox"/> 6 Percorsi ed itinerari attrezzati per fruizione turistica
---	---

identificazione cartografica e/o eventuale fotografia



ELEMENTI DELLA TIPOLOGIA D'INTERVENTO

n° 1

- Realizzazione e miglioramento strade rurali
- Lavori di realizzazione o completamento delle opere di urbanizzazione primaria ed indotta
- Realizzazione di strutture complementari alle attività turistiche
- Realizzazione di strutture funzionali alla fruibilità dell'area
- Adeguamento segnaletica turistica in genere
- Adeguamento di immobili da adibire a sedi museali
- Adeguamento immobili da adibire a strutture ricettive
- Adeguamento immobili da adibire a strutture funzionali al Parco
- Realizzazione di segnaletica stradale
- Acquisto e ristrutturazione edifici
- Energia da fonti rinnovabili
- Gestione rifiuti ed acque reflue
- Innovazione tecnologica

n° 2

- Recupero aree di pregio
- Interventi sulle foreste degradate
- Ricostituzione foreste distrutte da incendi od altro evento calamitoso
- Assetto idrogeologico
- Interventi sul paesaggio agricolo-forestale
- Valorizzazione geositi

n° 3

- Realizzazione , potenziamento e miglioramento acquedotti rurali
- Regimazione delle acque superficiali
- Manutenzione straordinaria opere idrauliche nei corsi d'acqua
- Interventi per valorizzazione e gestione acque oligominerali

n° 4

- Bonifica e recupero ambientale fronti di escavazione
- Bonifica e recupero ambientale dei ravaneti
- Opere di infrastrutturazione e servizi connessi
- Recupero sito di cava con finalità fruibili, didattiche, documentarie, Storiche
- Attività connesse alla attività estrattiva

n° 5

- Recupero singoli manufatti
- Allestimento parchi minerario-archeologici
- Restauro di immobili di valore storico - culturale
- Recupero tessuti e insediamenti storici concentrati
- Recupero tessuti e insediamenti storici sparsi

n° 6

- Adeguamento, ampliamento e realizzazione itinerari attrezzati per turismo naturalistico, trekking a piedi in bicicletta, a cavallo
- Realizzazione di segnaletica idonea per percorsi escursionistici
- Ripristino sentieristica già esistente

DESCRIZIONE DELL'INTERVENTO

L'intervento prevede la realizzazione di una struttura ricettiva attraverso il recupero funzionale di un ex dormitorio delle FF.SS., all'interno di complesso sistema i interventi di sistemazione ambientale e di arredo urbano dell'area in cui tale struttura è collocata, volti alla realizzazione di una vasta area a verde attrezzato, comprendente impianti sportivi quali piscine, campo polivalente, campo tennis, campo bocce, e dotata di percorsi per attività sportive, tipo percorso salute, e di piazzole complete di arredi per la sosta ed il pic-nic, oltre che di parcheggio auto e di parcheggio per sosta e soggiorno di autocaravan, alle strutture sono affiancati volumi destinati a spogliatoi, servizi igienici, reception e chiosco per bar ristoro.

Proprietà del bene

- Di proprietà del soggetto proponente
- Non di proprietà del soggetto proponente ma di altro Ente Pubblico
- Di altra proprietà (singolo privato)
- Di altra proprietà (associazioni, enti, circoli, ecc.)

Fattibilità urbanistica del progetto

- Adeguato alle previsioni del Piano per il Parco
- Non adeguato alle previsioni del Piano per il Parco
- Adeguato alle previsioni del P.R.G.
- Non adeguato alle previsioni del P.R.G.

Previsioni del Piano per il Parco

Articolazione del territorio

- Zona di riserva integrale (A)
- Zona di riserva orientata (B1)
- Zona di riserva orientata (B2)
- Zona di protezione (C)
- Zona di promozione (D)
- Aree contigue centri edificati interclusi (CEI)
- Aree contigue di cava (ZCC)
- Aree contigue (AC)

Aree soggette a specifiche determinazioni

- Aree di interesse storico-culturale da recuperare
- Aree di riqualificazione insediativa
- Aree di reintegrazione paesistica (ARPA1)
- Aree di reintegrazione paesistica (ARPA2)
- Aree con attività estrattive soggette a piano di comparto

Fruizione sociale - Rete della fruizione

- Anello ferroviario "Treno nei parchi"
- Anello pedemontano
- Strada del Parco ed attraversamenti veicolari
- Viabilità di accesso al Parco
- Viabilità locale
- Viabilità locale a traffico controllato
- "Camminapuane" e percorso della dorsale
- Principali percorsi escursionistici
- Percorsi didattici

Fruizione sociale - Nodi della fruizione

- Porte del Parco
- Soglie del Parco
- Avamposti del Parco

- Parcheggi di attestamento
- Nodi di accesso escursionistico
- Centri per attività didattica e museale
- Aree attrezzate per la fruizione di risorse particolari
- Rifugi ed attività ricettive in quota
- Nuclei con servizi di supporto al sistema fruitivo

Programmi di valorizzazione in rete

- Reti ecologiche e riqualificazione ambientale (a1)
- Accessibilità e trasporti (a2)
- Fruizione e turismo (a3)

Programmi di valorizzazione territoriale

- Apuane meridionali. Panie, Prana e Matanna (b1)
- Il sistema dei paesaggi di cava. Forno e Resceto (b2)
- Apuane settentrionali. Sagro, Vinca, Orto di Donna e valle dell'Edron (b3)

Progetti integrati locali

- Castelnuovo Garfagnana (c1)
- Tre Fiumi (c2)
- Arni - Arnetola (c3)
- Piastramarina (c4)

Unità territoriali

- 1. Monte Prana, Monte Pigione
- 2. Alta Versilia
- 3. Alta valle della Turrice di Gallicano
- 4. Panie, Monte Sumbra
- 5. Monte Altissimo, Arni
- 6. Alte Valli del Fiume Edron
- 7. Monte Pisanino
- 8. Alte Valli del Fiume Frigido
- 9. Monte Sagro

PRINCIPALE FONTE DI FINANZIAMENTO

DOCUP. Obiettivo 2 - Phasing out - FERS.

Quadro economico di massima

Voci di spesa	Ammontare
lavori e somministrazioni (Euro)	645.501
acquisizione immobili (Euro)	25.893
forniture arredi e attrezzature (Euro)	24.790
oneri spese tecniche (Euro)	72.304
imprevisti ed altre somme a disposiz. (Euro)	6.197
TOTALE	774.685

Quadro finanziario complessivo

Soggetto erogante	Ammontare
Regione Toscana (Euro)	464.811
Comune di Piazza al S. (Euro)	309.874
	0
	0
TOTALE	774.685



Titolo dell'intervento

realizzazione acquedotto rurale

Comune **Località**

Piazza al Serchio San Anastasio

Soggetto capofila/ Titolare finanziamento/ Stazione appaltante

Amministrazione comunale

altri Sogg. coinvolti Provincia Agenzia Regionale
 Comune Associazione ambientalista
 Comunità Montana

TIPOLOGIA D'INTERVENTO

Nuovo Completamento con nuovo lotto funzionale Completamento di lotto non funzionale

SCHEMA FINANZIARIO RIASSUNTIVO

Fonte dei finanziamenti	Ammontare
Reg. C.E. 1750/99 misura 9,7	41.317
fondi bilancio comunale	10.329

Definizione del progetto

Nessun progetto
 Studio di fattibilità
 Progetto preliminare
 Progetto definitivo
 Progetto esecutivo

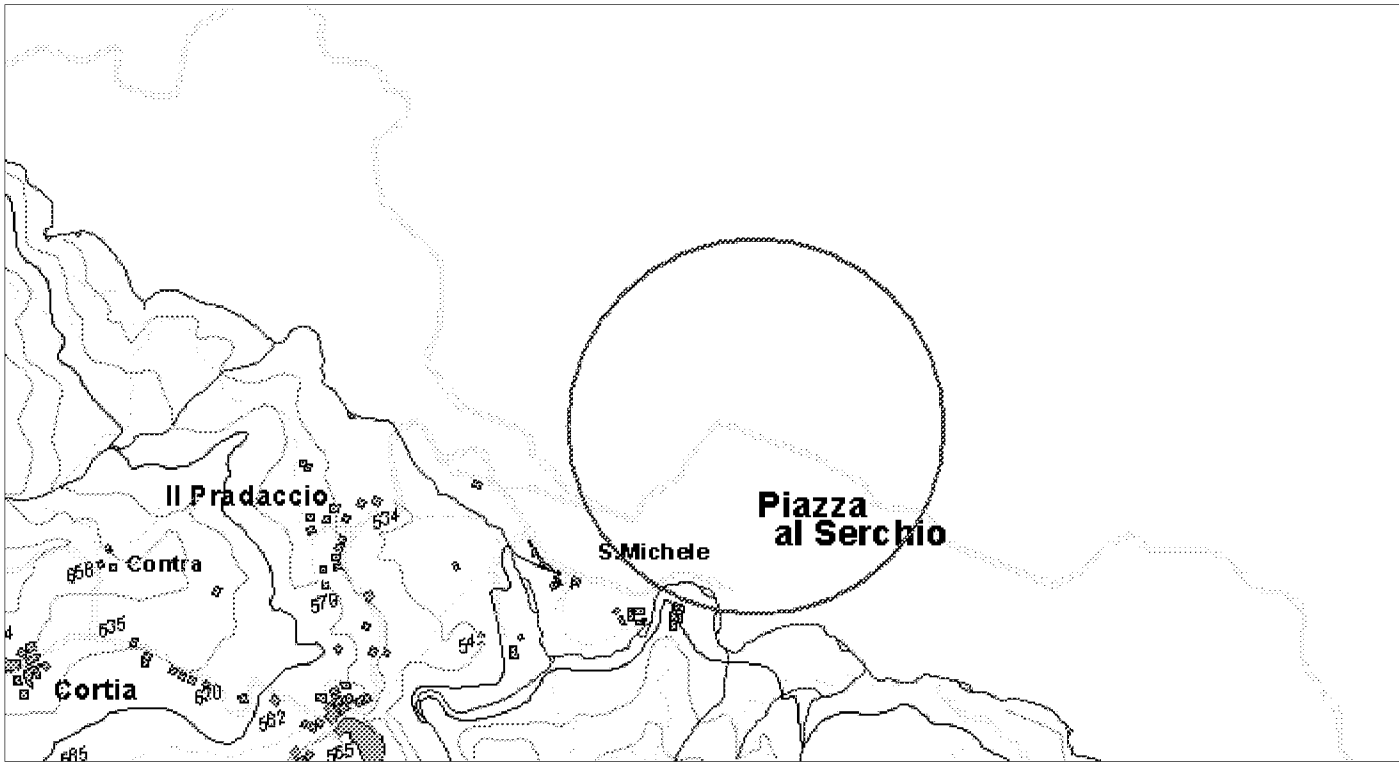
Stato di definizione dell'intervento

In corso di approvazione
 Approvato
 Finanziato
 In corso di attuazione

Tipologia intervento - N° e titolo

<input type="checkbox"/> 1 Strutture ed infrastrutture di servizio ed innovative <input type="checkbox"/> 2 Interventi paesistici, risanamento, recupero ambientale e riqualificazione <input checked="" type="checkbox"/> 3 Gestione acque ed opere idrauliche	<input type="checkbox"/> 4 Siti di cava, ravaneti e discariche <input type="checkbox"/> 5 Paesaggi storici ed interventi di recupero degli insediamenti antichi <input type="checkbox"/> 6 Percorsi ed itinerari attrezzati per fruizione turistica
---	---

identificazione cartografica e/o eventuale fotografia



ELEMENTI DELLA TIPOLOGIA D'INTERVENTO

n° 1

- Realizzazione e miglioramento strade rurali
- Lavori di realizzazione o completamento delle opere di urbanizzazione primaria ed indotta
- Realizzazione di strutture complementari alle attività turistiche
- Realizzazione di strutture funzionali alla fruibilità dell'area
- Adeguamento segnaletica turistica in genere
- Adeguamento di immobili da adibire a sedi museali
- Adeguamento immobili da adibire a strutture ricettive
- Adeguamento immobili da adibire a strutture funzionali al Parco
- Realizzazione di segnaletica stradale
- Acquisto e ristrutturazione edifici
- Energia da fonti rinnovabili
- Gestione rifiuti ed acque reflue
- Innovazione tecnologica

n° 2

- Recupero aree di pregio
- Interventi sulle foreste degradate
- Ricostituzione foreste distrutte da incendi od altro evento calamitoso
- Assetto idrogeologico
- Interventi sul paesaggio agricolo-forestale
- Valorizzazione geositi

n° 3

- Realizzazione , potenziamento e miglioramento acquedotti rurali
- Regimazione delle acque superficiali
- Manutenzione straordinaria opere idrauliche nei corsi d'acqua
- Interventi per valorizzazione e gestione acque oligominerali

n° 4

- Bonifica e recupero ambientale fronti di escavazione
- Bonifica e recupero ambientale dei ravaneti
- Opere di infrastrutturazione e servizi connessi
- Recupero sito di cava con finalità fruibili, didattiche, documentarie, Storiche
- Attività connesse alla attività estrattiva

n° 5

- Recupero singoli manufatti
- Allestimento parchi minerario-archeologici
- Restauro di immobili di valore storico - culturale
- Recupero tessuti e insediamenti storici concentrati
- Recupero tessuti e insediamenti storici sparsi

n° 6

- Adeguamento, ampliamento e realizzazione itinerari attrezzati per turismo naturalistico, trekking a piedi in bicicletta, a cavallo
- Realizzazione di segnaletica idonea per percorsi escursionistici
- Ripristino sentieristica già esistente

DESCRIZIONE DELL'INTERVENTO

L'intervento prevede la costruzione di un acquedotto di adduzione e distribuzione, con le relative opere complementari, a servizio di due aziende agrituristiche di nuova costituzione (per altro primi esempi di sviluppo turistico di questo tipo nel territorio di Piazza al S.).

Proprietà del bene

- Di proprietà del soggetto proponente
- Non di proprietà del soggetto proponente ma di altro Ente Pubblico
- Di altra proprietà (singolo privato)
- Di altra proprietà (associazioni, enti, circoli, ecc.)

Fattibilità urbanistica del progetto

- Adeguato alle previsioni del Piano per il Parco
- Non adeguato alle previsioni del Piano per il Parco
- Adeguato alle previsioni del P.R.G.
- Non adeguato alle previsioni del P.R.G.

Previsioni del Piano per il Parco

Articolazione del territorio

- Zona di riserva integrale (A)
- Zona di riserva orientata (B1)
- Zona di riserva orientata (B2)
- Zona di protezione (C)
- Zona di promozione (D)
- Aree contigue centri edificati interclusi (CEI)
- Aree contigue di cava (ZCC)
- Aree contigue (AC)

Aree soggette a specifiche determinazioni

- Aree di interesse storico-culturale da recuperare
- Aree di riqualificazione insediativa
- Aree di reintegrazione paesistica (ARPA1)
- Aree di reintegrazione paesistica (ARPA2)
- Aree con attività estrattive soggette a piano di comparto

Fruizione sociale - Rete della fruizione

- Anello ferroviario "Treno nei parchi"
- Anello pedemontano
- Strada del Parco ed attraversamenti veicolari
- Viabilità di accesso al Parco
- Viabilità locale
- Viabilità locale a traffico controllato
- "Camminapuane" e percorso della dorsale
- Principali percorsi escursionistici
- Percorsi didattici

Fruizione sociale - Nodi della fruizione

- Porte del Parco
- Soglie del Parco
- Avamposti del Parco

- Parcheggi di attestamento
- Nodi di accesso escursionistico
- Centri per attività didattica e museale
- Aree attrezzate per la fruizione di risorse particolari
- Rifugi ed attività ricettive in quota
- Nuclei con servizi di supporto al sistema fruitivo

Programmi di valorizzazione in rete

- Reti ecologiche e riqualificazione ambientale (a1)
- Accessibilità e trasporti (a2)
- Fruizione e turismo (a3)

Programmi di valorizzazione territoriale

- Apuane meridionali. Panie, Prana e Matanna (b1)
- Il sistema dei paesaggi di cava. Forno e Resceto (b2)
- Apuane settentrionali. Sagro, Vinca, Orto di Donna e valle dell'Edron (b3)

Progetti integrati locali

- Castelnuovo Garfagnana (c1)
- Tre Fiumi (c2)
- Arni - Arnetola (c3)
- Piastramarina (c4)

Unità territoriali

- 1. Monte Prana, Monte Pigione
- 2. Alta Versilia
- 3. Alta valle della Turrte di Gallicano
- 4. Panie, Monte Sumbra
- 5. Monte Altissimo, Arni
- 6. Alte Valli del Fiume Edron
- 7. Monte Pisanino
- 8. Alte Valli del Fiume Frigido
- 9. Monte Sagro

PRINCIPALE FONTE DI FINANZIAMENTO

Regolamento C.E. 1750/99 Misura 9.7

Quadro economico di massima

Voci di spesa	Ammontare
	0
	0
	0
	0
Tot. costo intervento (Euro)	51.646
TOTALE	51.646

Quadro finanziario complessivo

Soggetto erogante	Ammontare
Regione Toscana (Euro)	41.317
Comune di Piazza al S. (Euro)	10.329
	0
	0
TOTALE	51.646



Titolo dell'intervento

recupero singoli edifici di valore testimoniale

Comune Vergemoli **Località** Vergemoli centro e S. Pellegrinetto

Soggetto capofila/ Titolare finanziamento/ Stazione appaltante
 Amministrazione comunale

altri Sogg. coinvolti: Provincia Agenzia Regionale
 Comune Associazione ambientalista
 Comunità Montana

TIPOLOGIA D'INTERVENTO

Nuovo Completamento con nuovo lotto funzionale Completamento di lotto non funzionale

SCHEMA FINANZIARIO RIASSUNTIVO

Fonte dei finanziamenti	Ammontare
	0
	0

Definizione del progetto

Nessun progetto
 Studio di fattibilità
 Progetto preliminare
 Progetto definitivo
 Progetto esecutivo

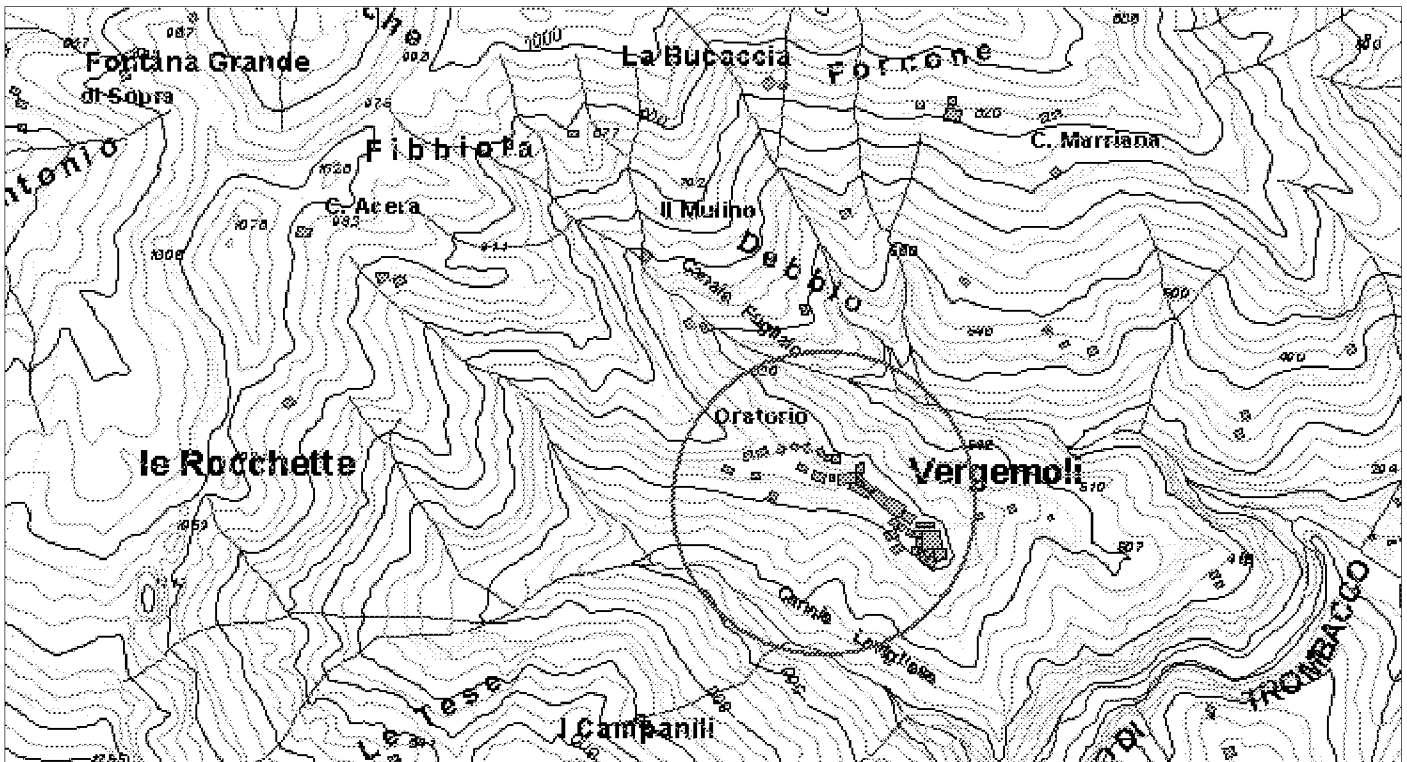
Stato di definizione dell'intervento

In corso di approvazione
 Approvato
 Finanziato
 In corso di attuazione

Tipologia intervento - N° e titolo

<input checked="" type="checkbox"/> 1	Strutture ed infrastrutture di servizio ed innovative	<input type="checkbox"/> 4	Siti di cava, ravaneti e discariche
<input type="checkbox"/> 2	Interventi paesistici, risanamento, recupero ambientale e riqualificazione	<input type="checkbox"/> 5	Paesaggi storici ed interventi di recupero degli insediamenti antichi
<input type="checkbox"/> 3	Gestione acque ed opere idrauliche	<input type="checkbox"/> 6	Percorsi ed itinerari attrezzati per fruizione turistica

identificazione cartografica e/o eventuale fotografia



ELEMENTI DELLA TIPOLOGIA D'INTERVENTO

n° 1

- Realizzazione e miglioramento strade rurali
- Lavori di realizzazione o completamento delle opere di urbanizzazione primaria ed indotta
- Realizzazione di strutture complementari alle attività turistiche
- Realizzazione di strutture funzionali alla fruibilità dell'area
- Adeguamento segnaletica turistica in genere
- Adeguamento di immobili da adibire a sedi museali
- Adeguamento immobili da adibire a strutture ricettive
- Adeguamento immobili da adibire a strutture funzionali al Parco
- Realizzazione di segnaletica stradale
- Acquisto e ristrutturazione edifici
- Energia da fonti rinnovabili
- Gestione rifiuti ed acque reflue
- Innovazione tecnologica

n° 2

- Recupero aree di pregio
- Interventi sulle foreste degradate
- Ricostituzione foreste distrutte da incendi od altro evento calamitoso
- Assetto idrogeologico
- Interventi sul paesaggio agricolo-forestale
- Valorizzazione geositi

n° 3

- Realizzazione , potenziamento e miglioramento acquedotti rurali
- Regimazione delle acque superficiali
- Manutenzione straordinaria opere idrauliche nei corsi d'acqua
- Interventi per valorizzazione e gestione acque oligominerali

n° 4

- Bonifica e recupero ambientale fronti di escavazione
- Bonifica e recupero ambientale dei ravaneti
- Opere di infrastrutturazione e servizi connessi
- Recupero sito di cava con finalità fruibili, didattiche, documentarie, Storiche
- Attività connesse alla attività estrattiva

n° 5

- Recupero singoli manufatti
- Allestimento parchi minerario-archeologici
- Restauro di immobili di valore storico - culturale
- Recupero tessuti e insediamenti storici concentrati
- Recupero tessuti e insediamenti storici sparsi

n° 6

- Adeguamento, ampliamento e realizzazione itinerari attrezzati per turismo naturalistico, trekking a piedi in bicicletta, a cavallo
- Realizzazione di segnaletica idonea per percorsi escursionistici
- Ripristino sentieristica già esistente

DESCRIZIONE DELL'INTERVENTO

Gli interventi prevedono:

- recupero e risistemazione come Centro di accoglienza del palazzo "Roni" localizzato nel borgo di Vergemoli,
- recupero/restauro dell'edificio del "Fascio" a S. Pellegrinetto, e risistemazione come centro sociale e ufficio informazione/orientamento turistico.

- Fasi d'intervento: non specificate

- Fattibilità urbanistica e ambientale: da verificare

- Contenuto occupazionale: da verificare

Proprietà del bene

- Di proprietà del soggetto proponente
- Non di proprietà del soggetto proponente ma di altro Ente Pubblico
- Di altra proprietà (singolo privato)
- Di altra proprietà (associazioni, enti, circoli, ecc.)

Fattibilità urbanistica del progetto

- Adeguato alle previsioni del Piano per il Parco
- Non adeguato alle previsioni del Piano per il Parco
- Adeguato alle previsioni del P.R.G.
- Non adeguato alle previsioni del P.R.G.

Previsioni del Piano per il Parco

Articolazione del territorio

- Zona di riserva integrale (A)
- Zona di riserva orientata (B1)
- Zona di riserva orientata (B2)
- Zona di protezione (C)
- Zona di promozione (D)
- Aree contigue centri edificati interclusi (CEI)
- Aree contigue di cava (ZCC)
- Aree contigue (AC)

Aree soggette a specifiche determinazioni

- Aree di interesse storico-culturale da recuperare
- Aree di riqualificazione insediativa
- Aree di reintegrazione paesistica (ARPA1)
- Aree di reintegrazione paesistica (ARPA2)
- Aree con attività estrattive soggette a piano di comparto

Fruizione sociale - Rete della fruizione

- Anello ferroviario "Treno nei parchi"
- Anello pedemontano
- Strada del Parco ed attraversamenti veicolari
- Viabilità di accesso al Parco
- Viabilità locale
- Viabilità locale a traffico controllato
- "Camminapuane" e percorso della dorsale
- Principali percorsi escursionistici
- Percorsi didattici

Fruizione sociale - Nodi della fruizione

- Porte del Parco
- Soglie del Parco
- Avamposti del Parco

- Parcheggi di attestamento
- Nodi di accesso escursionistico
- Centri per attività didattica e museale
- Aree attrezzate per la fruizione di risorse particolari
- Rifugi ed attività ricettive in quota
- Nuclei con servizi di supporto al sistema fruitivo

Programmi di valorizzazione in rete

- Reti ecologiche e riqualificazione ambientale (a1)
- Accessibilità e trasporti (a2)
- Fruizione e turismo (a3)

Programmi di valorizzazione territoriale

- Apuane meridionali. Panie, Prana e Matanna (b1)
- Il sistema dei paesaggi di cava. Forno e Resceto (b2)
- Apuane settentrionali. Sagro, Vinca, Orto di Donna e valle dell'Edron (b3)

Progetti integrati locali

- Castelnuovo Garfagnana (c1)
- Tre Fiumi (c2)
- Arni - Arnetola (c3)
- Piastramarina (c4)

Unità territoriali

- 1. Monte Prana, Monte Pigione
- 2. Alta Versilia
- 3. Alta valle della Turrte di Gallicano
- 4. Panie, Monte Sumbra
- 5. Monte Altissimo, Arni
- 6. Alte Valli del Fiume Edron
- 7. Monte Pisanino
- 8. Alte Valli del Fiume Frigido
- 9. Monte Sagro

PRINCIPALE FONTE DI FINANZIAMENTO

Fonte finanziamento non specificata

Quadro economico di massima

Voci di spesa	Ammontare
	0
	0
	0
	0
	0
TOTALE	0

Quadro finanziario complessivo

Soggetto erogante	Ammontare
	0
	0
	0
	0
TOTALE	0



Titolo dell'intervento

rifacimento pavimentazione centro storico

Comune **Località**

Piazza al Serchio Piazza Bassa

Soggetto capofila/ Titolare finanziamento/ Stazione appaltante

Amministrazione comunale

altri Sogg. coinvolti Provincia Agenzia Regionale
 Comune Associazione ambientalista
 Comunità Montana

TIPOLOGIA D'INTERVENTO

Nuovo Completamento con nuovo lotto funzionale Completamento di lotto non funzionale

SCHEMA FINANZIARIO RIASSUNTIVO

Fonte dei finanziamenti	Ammontare
fondi bilancio comunale (Euro)	103.291
	0

Definizione del progetto

Nessun progetto
 Studio di fattibilità
 Progetto preliminare
 Progetto definitivo
 Progetto esecutivo

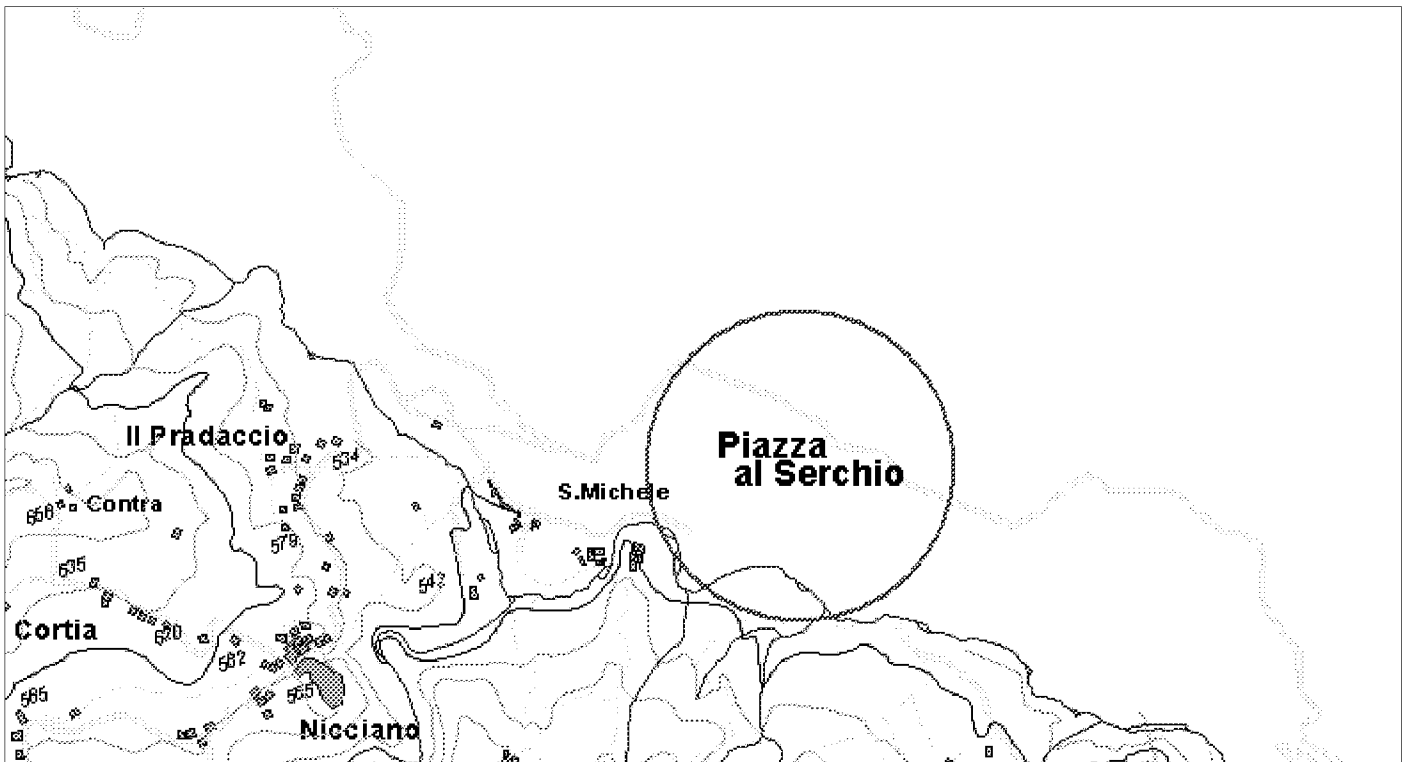
Stato di definizione dell'intervento

In corso di approvazione
 Approvato
 Finanziato
 In corso di attuazione

Tipologia intervento - N° e titolo

<input type="checkbox"/> 1 Strutture ed infrastrutture di servizio ed innovative <input type="checkbox"/> 2 Interventi paesistici, risanamento, recupero ambientale e riqualificazione <input type="checkbox"/> 3 Gestione acque ed opere idrauliche	<input type="checkbox"/> 4 Siti di cava, ravaneti e discariche <input checked="" type="checkbox"/> 5 Paesaggi storici ed interventi di recupero degli insediamenti antichi <input type="checkbox"/> 6 Percorsi ed itinerari attrezzati per fruizione turistica
--	--

identificazione cartografica e/o eventuale fotografia



ELEMENTI DELLA TIPOLOGIA D'INTERVENTO

n° 1

- Realizzazione e miglioramento strade rurali
- Lavori di realizzazione o completamento delle opere di urbanizzazione primaria ed indotta
- Realizzazione di strutture complementari alle attività turistiche
- Realizzazione di strutture funzionali alla fruibilità dell'area
- Adeguamento segnaletica turistica in genere
- Adeguamento di immobili da adibire a sedi museali
- Adeguamento immobili da adibire a strutture ricettive
- Adeguamento immobili da adibire a strutture funzionali al Parco
- Realizzazione di segnaletica stradale
- Acquisto e ristrutturazione edifici
- Energia da fonti rinnovabili
- Gestione rifiuti ed acque reflue
- Innovazione tecnologica

n° 3

- Realizzazione , potenziamento e miglioramento acquedotti rurali
- Regimazione delle acque superficiali
- Manutenzione straordinaria opere idrauliche nei corsi d'acqua
- Interventi per valorizzazione e gestione acque oligominerali

n° 4

- Bonifica e recupero ambientale fronti di escavazione
- Bonifica e recupero ambientale dei ravaneti
- Opere di infrastrutturazione e servizi connessi
- Recupero sito di cava con finalità fruibili, didattiche, documentarie, Storiche
- Attività connesse alla attività estrattiva

n° 5

- Recupero singoli manufatti
- Allestimento parchi minerario-archeologici
- Restauro di immobili di valore storico - culturale
- Recupero tessuti e insediamenti storici concentrati
- Recupero tessuti e insediamenti storici sparsi

n° 6

- Adeguamento, ampliamento e realizzazione itinerari attrezzati per turismo naturalistico, trekking a piedi in bicicletta, a cavallo
- Realizzazione di segnaletica idonea per percorsi escursionistici
- Ripristino sentieristica già esistente

n° 2

- Recupero aree di pregio
- Interventi sulle foreste degradate
- Ricostituzione foreste distrutte da incendi od altro evento calamitoso
- Assetto idrogeologico
- Interventi sul paesaggio agricolo-forestale
- Valorizzazione geositi

DESCRIZIONE DELL'INTERVENTO

L'intervento consiste nel rifacimento della pavimentazione in pietra presente sulla sede stradale all'interno del centro storico, secondo lo schema dell'antica pavimentazione preesistente.

Proprietà del bene

- Di proprietà del soggetto proponente
- Non di proprietà del soggetto proponente ma di altro Ente Pubblico
- Di altra proprietà (singolo privato)
- Di altra proprietà (associazioni, enti, circoli, ecc.)

Fattibilità urbanistica del progetto

- Adeguato alle previsioni del Piano per il Parco
- Non adeguato alle previsioni del Piano per il Parco
- Adeguato alle previsioni del P.R.G.
- Non adeguato alle previsioni del P.R.G.

Previsioni del Piano per il Parco

Articolazione del territorio

- Zona di riserva integrale (A)
- Zona di riserva orientata (B1)
- Zona di riserva orientata (B2)
- Zona di protezione (C)
- Zona di promozione (D)
- Aree contigue centri edificati interclusi (CEI)
- Aree contigue di cava (ZCC)
- Aree contigue (AC)

Aree soggette a specifiche determinazioni

- Aree di interesse storico-culturale da recuperare
- Aree di riqualificazione insediativa
- Aree di reintegrazione paesistica (ARPA1)
- Aree di reintegrazione paesistica (ARPA2)
- Aree con attività estrattive soggette a piano di comparto

Fruizione sociale - Rete della fruizione

- Anello ferroviario "Treno nei parchi"
- Anello pedemontano
- Strada del Parco ed attraversamenti veicolari
- Viabilità di accesso al Parco
- Viabilità locale
- Viabilità locale a traffico controllato
- "Camminapuane" e percorso della dorsale
- Principali percorsi escursionistici
- Percorsi didattici

Fruizione sociale - Nodi della fruizione

- Porte del Parco
- Soglie del Parco
- Avamposti del Parco

- Parcheggi di attestamento
- Nodi di accesso escursionistico
- Centri per attività didattica e museale
- Aree attrezzate per la fruizione di risorse particolari
- Rifugi ed attività ricettive in quota
- Nuclei con servizi di supporto al sistema fruitivo

Programmi di valorizzazione in rete

- Reti ecologiche e riqualificazione ambientale (a1)
- Accessibilità e trasporti (a2)
- Fruizione e turismo (a3)

Programmi di valorizzazione territoriale

- Apuane meridionali. Panie, Prana e Matanna (b1)
- Il sistema dei paesaggi di cava. Forno e Resceto (b2)
- Apuane settentrionali. Sagro, Vinca, Orto di Donna e valle dell'Edron (b3)

Progetti integrati locali

- Castelnuovo Garfagnana (c1)
- Tre Fiumi (c2)
- Arni - Arnetola (c3)
- Piastramarina (c4)

Unità territoriali

- 1. Monte Prana, Monte Pigione
- 2. Alta Versilia
- 3. Alta valle della Turrte di Gallicano
- 4. Panie, Monte Sumbra
- 5. Monte Altissimo, Arni
- 6. Alte Valli del Fiume Edron
- 7. Monte Pisanino
- 8. Alte Valli del Fiume Frigido
- 9. Monte Sagro

PRINCIPALE FONTE DI FINANZIAMENTO

Fonte finanziamento non specificata

Quadro economico di massima

Voci di spesa	Ammontare
opere e forniture (Euro)	82.633
oneri e spese tecniche (Euro)	20.658
	0
	0
	0
TOTALE	103.291

Quadro finanziario complessivo

Soggetto erogante	Ammontare
Comune di Piazza al serchio (Euro)	103.291
	0
	0
	0
TOTALE	103.291



Titolo dell'intervento	
rifacimento pavimentazione centro storico	
Comune	Località
Piazza al Serchio	San Michele
Soggetto capofila/ Titolare finanziamento/ Stazione appaltante	
Amministrazione comunale	
altri Sogg. coinvolti	<input type="checkbox"/> Provincia <input type="checkbox"/> Agenzia Regionale <input type="checkbox"/> Comune <input type="checkbox"/> Associazione ambientalista <input type="checkbox"/> Comunità Montana
TIPOLOGIA D'INTERVENTO	
<input type="checkbox"/> Nuovo	<input checked="" type="checkbox"/> Completamento con nuovo lotto funzionale <input type="checkbox"/> Completamento di lotto non funzionale
SCHEMA FINANZIARIO RIASSUNTIVO	
Fonte dei finanziamenti	Ammontare
fondi bilancio comunale (Euro)	103.291
	0
Definizione del progetto	
<input type="checkbox"/> Nessun progetto <input checked="" type="checkbox"/> Studio di fattibilità <input type="checkbox"/> Progetto preliminare <input type="checkbox"/> Progetto definitivo <input type="checkbox"/> Progetto esecutivo	
Stato di definizione dell'intervento	
<input checked="" type="checkbox"/> In corso di approvazione <input type="checkbox"/> Approvato <input type="checkbox"/> Finanziato <input type="checkbox"/> In corso di attuazione	

Tipologia intervento - N° e titolo			
<input type="checkbox"/> 1	Strutture ed infrastrutture di servizio ed innovative	<input type="checkbox"/> 4	Siti di cava, ravaneti e discariche
<input type="checkbox"/> 2	Interventi paesistici, risanamento, recupero ambientale e riqualificazione	<input checked="" type="checkbox"/> 5	Paesaggi storici ed interventi di recupero degli insediamenti antichi
<input type="checkbox"/> 3	Gestione acque ed opere idrauliche	<input type="checkbox"/> 6	Percorsi ed itinerari attrezzati per fruizione turistica

identificazione cartografica e/o eventuale fotografia



ELEMENTI DELLA TIPOLOGIA D'INTERVENTO

n° 1

- Realizzazione e miglioramento strade rurali
- Lavori di realizzazione o completamento delle opere di urbanizzazione primaria ed indotta
- Realizzazione di strutture complementari alle attività turistiche
- Realizzazione di strutture funzionali alla fruibilità dell'area
- Adeguamento segnaletica turistica in genere
- Adeguamento di immobili da adibire a sedi museali
- Adeguamento immobili da adibire a strutture ricettive
- Adeguamento immobili da adibire a strutture funzionali al Parco
- Realizzazione di segnaletica stradale
- Acquisto e ristrutturazione edifici
- Energia da fonti rinnovabili
- Gestione rifiuti ed acque reflue
- Innovazione tecnologica

n° 3

- Realizzazione , potenziamento e miglioramento acquedotti rurali
- Regimazione delle acque superficiali
- Manutenzione straordinaria opere idrauliche nei corsi d'acqua
- Interventi per valorizzazione e gestione acque oligominerali

n° 4

- Bonifica e recupero ambientale fronti di escavazione
- Bonifica e recupero ambientale dei ravaneti
- Opere di infrastrutturazione e servizi connessi
- Recupero sito di cava con finalità fruibili, didattiche, documentarie, Storiche
- Attività connesse alla attività estrattiva

n° 5

- Recupero singoli manufatti
- Allestimento parchi minerario-archeologici
- Restauro di immobili di valore storico - culturale
- Recupero tessuti e insediamenti storici concentrati
- Recupero tessuti e insediamenti storici sparsi

n° 6

- Adeguamento, ampliamento e realizzazione itinerari attrezzati per turismo naturalistico, trekking a piedi in bicicletta, a cavallo
- Realizzazione di segnaletica idonea per percorsi escursionistici
- Ripristino sentieristica già esistente

n° 2

- Recupero aree di pregio
- Interventi sulle foreste degradate
- Ricostituzione foreste distrutte da incendi od altro evento calamitoso
- Assetto idrogeologico
- Interventi sul paesaggio agricolo-forestale
- Valorizzazione geositi

DESCRIZIONE DELL'INTERVENTO

L'intervento consiste nel rifacimento della pavimentazione in pietra presente sulla sede stradale all'interno del centro storico, secondo lo schema dell'antica pavimentazione preesistente.

Proprietà del bene

- Di proprietà del soggetto proponente
- Non di proprietà del soggetto proponente ma di altro Ente Pubblico
- Di altra proprietà (singolo privato)
- Di altra proprietà (associazioni, enti, circoli, ecc.)

Fattibilità urbanistica del progetto

- Adeguato alle previsioni del Piano per il Parco
- Non adeguato alle previsioni del Piano per il Parco
- Adeguato alle previsioni del P.R.G.
- Non adeguato alle previsioni del P.R.G.

Previsioni del Piano per il Parco

Articolazione del territorio

- Zona di riserva integrale (A)
- Zona di riserva orientata (B1)
- Zona di riserva orientata (B2)
- Zona di protezione (C)
- Zona di promozione (D)
- Aree contigue centri edificati interclusi (CEI)
- Aree contigue di cava (ZCC)
- Aree contigue (AC)

Aree soggette a specifiche determinazioni

- Aree di interesse storico-culturale da recuperare
- Aree di riqualificazione insediativa
- Aree di reintegrazione paesistica (ARPA1)
- Aree di reintegrazione paesistica (ARPA2)
- Aree con attività estrattive soggette a piano di comparto

Fruizione sociale - Rete della fruizione

- Anello ferroviario "Treno nei parchi"
- Anello pedemontano
- Strada del Parco ed attraversamenti veicolari
- Viabilità di accesso al Parco
- Viabilità locale
- Viabilità locale a traffico controllato
- "Camminapuane" e percorso della dorsale
- Principali percorsi escursionistici
- Percorsi didattici

Fruizione sociale - Nodi della fruizione

- Porte del Parco
- Soglie del Parco
- Avamposti del Parco

- Parcheggi di attestamento
- Nodi di accesso escursionistico
- Centri per attività didattica e museale
- Aree attrezzate per la fruizione di risorse particolari
- Rifugi ed attività ricettive in quota
- Nuclei con servizi di supporto al sistema fruitivo

Programmi di valorizzazione in rete

- Reti ecologiche e riqualificazione ambientale (a1)
- Accessibilità e trasporti (a2)
- Fruizione e turismo (a3)

Programmi di valorizzazione territoriale

- Apuane meridionali. Panie, Prana e Matanna (b1)
- Il sistema dei paesaggi di cava. Forno e Resceto (b2)
- Apuane settentrionali. Sagro, Vinca, Orto di Donna e valle dell'Edron (b3)

Progetti integrati locali

- Castelnuovo Garfagnana (c1)
- Tre Fiumi (c2)
- Arni - Arnetola (c3)
- Piastramarina (c4)

Unità territoriali

- 1. Monte Prana, Monte Pigione
- 2. Alta Versilia
- 3. Alta valle della Turrice di Gallicano
- 4. Panie, Monte Sumbra
- 5. Monte Altissimo, Arni
- 6. Alte Valli del Fiume Edron
- 7. Monte Pisanino
- 8. Alte Valli del Fiume Frigido
- 9. Monte Sagro

PRINCIPALE FONTE DI FINANZIAMENTO

non richiesto/specificato

Quadro economico di massima

Voci di spesa	Ammontare
opere e forniture (Euro)	82.633
oneri e spese tecniche (Euro)	20.658
	0
	0
	0
TOTALE	103.291

Quadro finanziario complessivo

Soggetto erogante	Ammontare
Comune di Piazza al serchio (Euro)	103.291
	0
	0
	0
TOTALE	103.291



Titolo dell'intervento

rifacimento pavimentazione centro storico

Comune **Località**

Piazza al Serchio Nicciano

Soggetto capofila/ Titolare finanziamento/ Stazione appaltante

Amministrazione comunale

altri Sogg. coinvolti Provincia Agenzia Regionale
 Comune Associazione ambientalista
 Comunità Montana

TIPOLOGIA D'INTERVENTO

Nuovo Completamento con nuovo lotto funzionale Completamento di lotto non funzionale

SCHEMA FINANZIARIO RIASSUNTIVO

Fonte dei finanziamenti	Ammontare
fondi bilancio comunale (Euro)	103.291
	0

Definizione del progetto

Nessun progetto
 Studio di fattibilità
 Progetto preliminare
 Progetto definitivo
 Progetto esecutivo

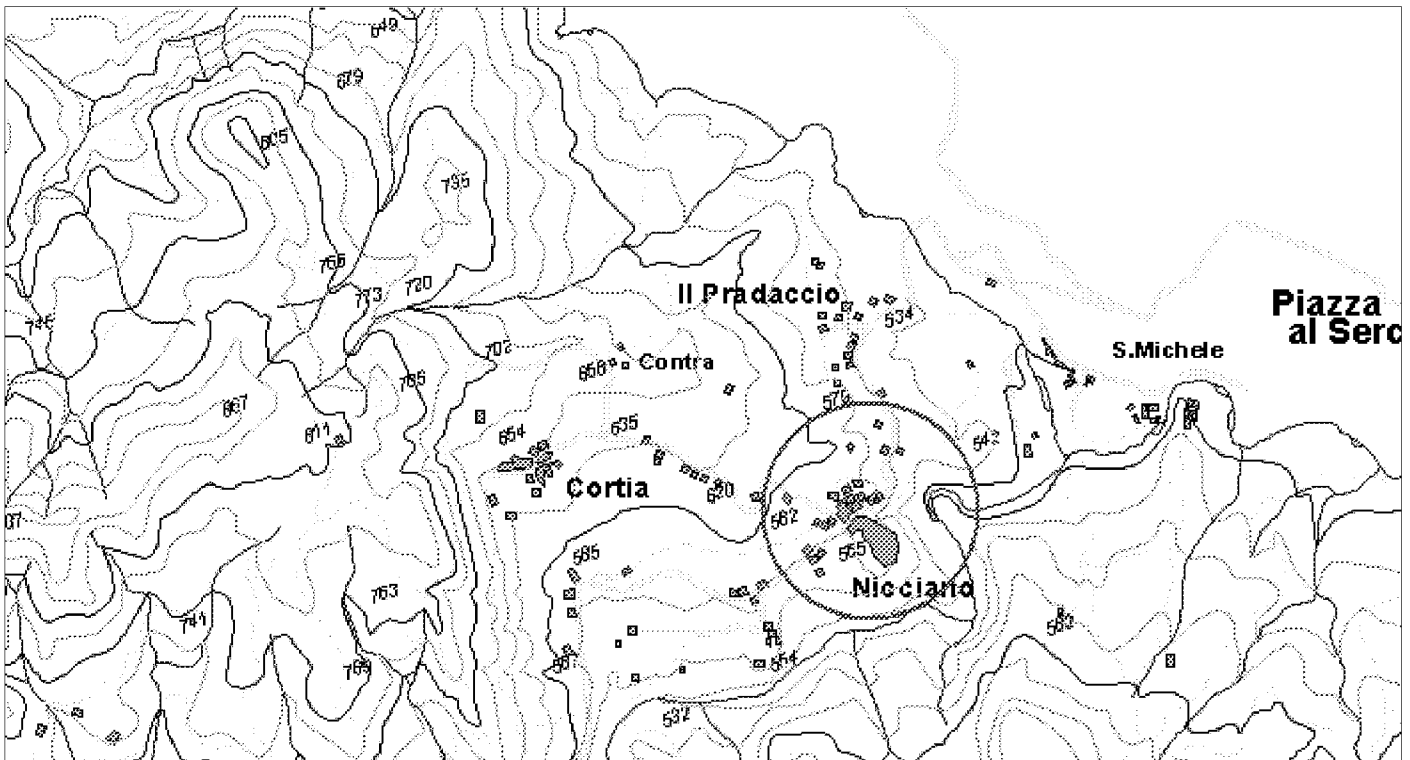
Stato di definizione dell'intervento

In corso di approvazione
 Approvato
 Finanziato
 In corso di attuazione

Tipologia intervento - N° e titolo

<input type="checkbox"/> 1 Strutture ed infrastrutture di servizio ed innovative <input type="checkbox"/> 2 Interventi paesistici, risanamento, recupero ambientale e riqualificazione <input type="checkbox"/> 3 Gestione acque ed opere idrauliche	<input type="checkbox"/> 4 Siti di cava, ravaneti e discariche <input checked="" type="checkbox"/> 5 Paesaggi storici ed interventi di recupero degli insediamenti antichi <input type="checkbox"/> 6 Percorsi ed itinerari attrezzati per fruizione turistica
--	--

identificazione cartografica e/o eventuale fotografia



ELEMENTI DELLA TIPOLOGIA D'INTERVENTO

n° 1

- Realizzazione e miglioramento strade rurali
- Lavori di realizzazione o completamento delle opere di urbanizzazione primaria ed indotta
- Realizzazione di strutture complementari alle attività turistiche
- Realizzazione di strutture funzionali alla fruibilità dell'area
- Adeguamento segnaletica turistica in genere
- Adeguamento di immobili da adibire a sedi museali
- Adeguamento immobili da adibire a strutture ricettive
- Adeguamento immobili da adibire a strutture funzionali al Parco
- Realizzazione di segnaletica stradale
- Acquisto e ristrutturazione edifici
- Energia da fonti rinnovabili
- Gestione rifiuti ed acque reflue
- Innovazione tecnologica

n° 3

- Realizzazione , potenziamento e miglioramento acquedotti rurali
- Regimazione delle acque superficiali
- Manutenzione straordinaria opere idrauliche nei corsi d'acqua
- Interventi per valorizzazione e gestione acque oligominerali

n° 4

- Bonifica e recupero ambientale fronti di escavazione
- Bonifica e recupero ambientale dei ravaneti
- Opere di infrastrutturazione e servizi connessi
- Recupero sito di cava con finalità fruibili, didattiche, documentarie, Storiche
- Attività connesse alla attività estrattiva

n° 5

- Recupero singoli manufatti
- Allestimento parchi minerario-archeologici
- Restauro di immobili di valore storico - culturale
- Recupero tessuti e insediamenti storici concentrati
- Recupero tessuti e insediamenti storici sparsi

n° 6

- Adeguamento, ampliamento e realizzazione itinerari attrezzati per turismo naturalistico, trekking a piedi in bicicletta, a cavallo
- Realizzazione di segnaletica idonea per percorsi escursionistici
- Ripristino sentieristica già esistente

n° 2

- Recupero aree di pregio
- Interventi sulle foreste degradate
- Ricostituzione foreste distrutte da incendi od altro evento calamitoso
- Assetto idrogeologico
- Interventi sul paesaggio agricolo-forestale
- Valorizzazione geositi

DESCRIZIONE DELL'INTERVENTO

L'intervento consiste nel rifacimento della pavimentazione in pietra presente sulla sede stradale all'interno del centro storico, secondo lo schema dell'antica pavimentazione preesistente.

Proprietà del bene

- Di proprietà del soggetto proponente
- Non di proprietà del soggetto proponente ma di altro Ente Pubblico
- Di altra proprietà (singolo privato)
- Di altra proprietà (associazioni, enti, circoli, ecc.)

Fattibilità urbanistica del progetto

- Adeguato alle previsioni del Piano per il Parco
- Non adeguato alle previsioni del Piano per il Parco
- Adeguato alle previsioni del P.R.G.
- Non adeguato alle previsioni del P.R.G.

Previsioni del Piano per il Parco

Articolazione del territorio

- Zona di riserva integrale (A)
- Zona di riserva orientata (B1)
- Zona di riserva orientata (B2)
- Zona di protezione (C)
- Zona di promozione (D)
- Aree contigue centri edificati interclusi (CEI)
- Aree contigue di cava (ZCC)
- Aree contigue (AC)

Aree soggette a specifiche determinazioni

- Aree di interesse storico-culturale da recuperare
- Aree di riqualificazione insediativa
- Aree di reintegrazione paesistica (ARPA1)
- Aree di reintegrazione paesistica (ARPA2)
- Aree con attività estrattive soggette a piano di comparto

Fruizione sociale - Rete della fruizione

- Anello ferroviario "Treno nei parchi"
- Anello pedemontano
- Strada del Parco ed attraversamenti veicolari
- Viabilità di accesso al Parco
- Viabilità locale
- Viabilità locale a traffico controllato
- "Camminapuane" e percorso della dorsale
- Principali percorsi escursionistici
- Percorsi didattici

Fruizione sociale - Nodi della fruizione

- Porte del Parco
- Soglie del Parco
- Avamposti del Parco

- Parcheggi di attestamento
- Nodi di accesso escursionistico
- Centri per attività didattica e museale
- Aree attrezzate per la fruizione di risorse particolari
- Rifugi ed attività ricettive in quota
- Nuclei con servizi di supporto al sistema fruitivo

Programmi di valorizzazione in rete

- Reti ecologiche e riqualificazione ambientale (a1)
- Accessibilità e trasporti (a2)
- Fruizione e turismo (a3)

Programmi di valorizzazione territoriale

- Apuane meridionali. Panie, Prana e Matanna (b1)
- Il sistema dei paesaggi di cava. Forno e Resceto (b2)
- Apuane settentrionali. Sagro, Vinca, Orto di Donna e valle dell'Edron (b3)

Progetti integrati locali

- Castelnuovo Garfagnana (c1)
- Tre Fiumi (c2)
- Arni - Arnetola (c3)
- Piastramarina (c4)

Unità territoriali

- 1. Monte Prana, Monte Pigione
- 2. Alta Versilia
- 3. Alta valle della Turrte di Gallicano
- 4. Panie, Monte Sumbra
- 5. Monte Altissimo, Arni
- 6. Alte Valli del Fiume Edron
- 7. Monte Pisanino
- 8. Alte Valli del Fiume Frigido
- 9. Monte Sagro

PRINCIPALE FONTE DI FINANZIAMENTO

non richiesto/specificato

Quadro economico di massima

Voci di spesa	Ammontare
opere e forniture (Euro)	82.633
oneri e spese tecniche (Euro)	20.658
	0
	0
	0
TOTALE	103.291

Quadro finanziario complessivo

Soggetto erogante	Ammontare
Comune di Piazza al serchio (Euro)	103.291
	0
	0
	0
TOTALE	103.291



Titolo dell'intervento

iniziative di promozione turistica

Comune Fabbriche di Vallico **Località** Valle della Turrite Cava

Soggetto capofila/ Titolare finanziamento/ Stazione appaltante
Amministrazione comunale

altri Sogg. coinvolti Provincia Agenzia Regionale
 Comune Associazione ambientalista
 Comunità Montana

TIPOLOGIA D'INTERVENTO
 Nuovo Completamento con nuovo lotto funzionale Completamento di lotto non funzionale

SCHEMA FINANZIARIO RIASSUNTIVO

Fonte dei finanziamenti	Ammontare
FESR - obiettivo 2 e phasing out (Lire)	210.000.000
Bilancio comunale + fondi provinciali (Lire)	90.000.000

Definizione del progetto

Nessun progetto
 Studio di fattibilità
 Progetto preliminare
 Progetto definitivo
 Progetto esecutivo

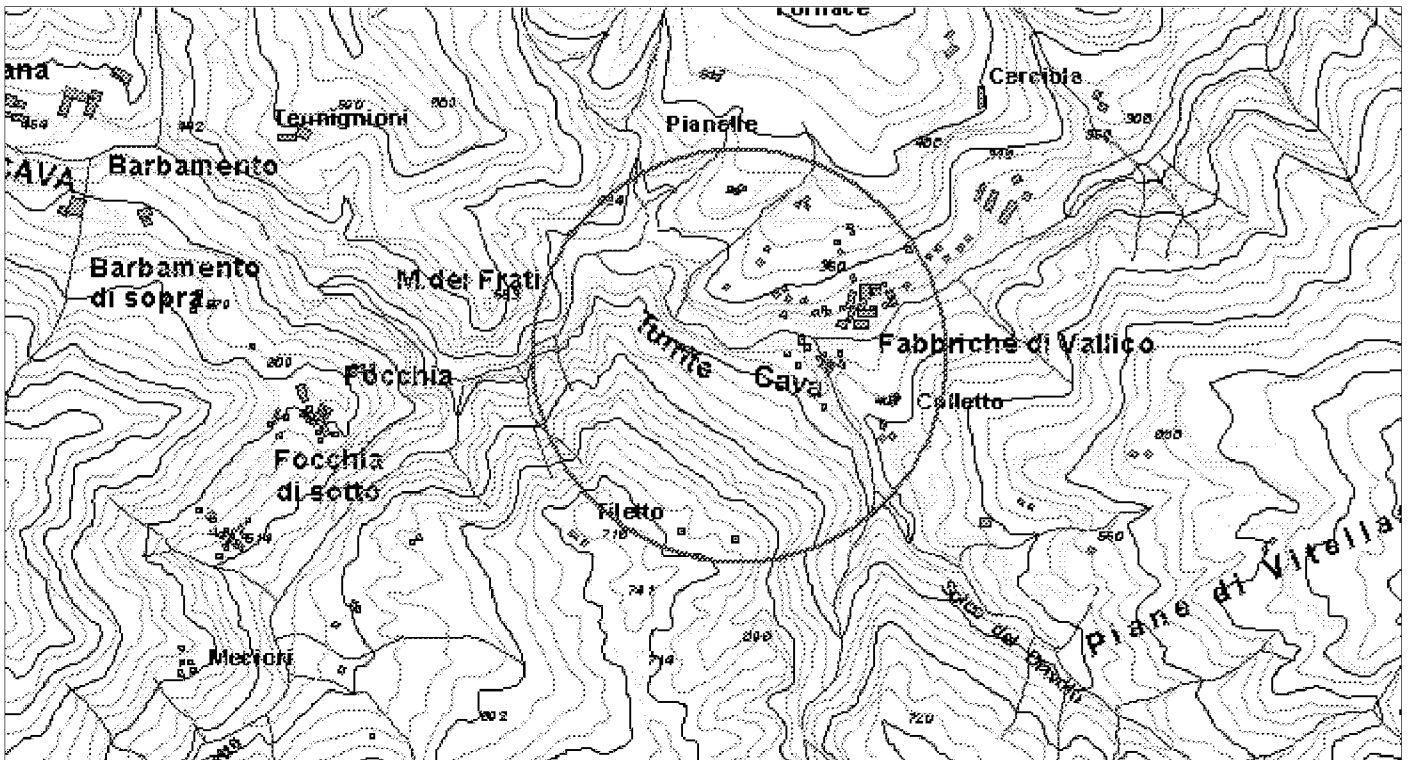
Stato di definizione dell'intervento

In corso di approvazione
 Approvato
 Finanziato
 In corso di attuazione

Tipologia intervento - N° e titolo

<input checked="" type="checkbox"/> 1	Strutture ed infrastrutture di servizio ed innovative	<input type="checkbox"/> 4	Siti di cava, ravaneti e discariche
<input type="checkbox"/> 2	Interventi paesistici, risanamento, recupero ambientale e riqualificazione	<input type="checkbox"/> 5	Paesaggi storici ed interventi di recupero degli insediamenti antichi
<input type="checkbox"/> 3	Gestione acque ed opere idrauliche	<input type="checkbox"/> 6	Percorsi ed itinerari attrezzati per fruizione turistica

identificazione cartografica e/o eventuale fotografia



ELEMENTI DELLA TIPOLOGIA D'INTERVENTO

n° 1

- Realizzazione e miglioramento strade rurali
- Lavori di realizzazione o completamento delle opere di urbanizzazione primaria ed indotta
- Realizzazione di strutture complementari alle attività turistiche
- Realizzazione di strutture funzionali alla fruibilità dell'area
- Adeguamento segnaletica turistica in genere
- Adeguamento di immobili da adibire a sedi museali
- Adeguamento immobili da adibire a strutture ricettive
- Adeguamento immobili da adibire a strutture funzionali al Parco
- Realizzazione di segnaletica stradale
- Acquisto e ristrutturazione edifici
- Energia da fonti rinnovabili
- Gestione rifiuti ed acque reflue
- Innovazione tecnologica

n° 2

- Recupero aree di pregio
- Interventi sulle foreste degradate
- Ricostituzione foreste distrutte da incendi od altro evento calamitoso
- Assetto idrogeologico
- Interventi sul paesaggio agricolo-forestale
- Valorizzazione geositi

n° 3

- Realizzazione , potenziamento e miglioramento acquedotti rurali
- Regimazione delle acque superficiali
- Manutenzione straordinaria opere idrauliche nei corsi d'acqua
- Interventi per valorizzazione e gestione acque oligominerali

n° 4

- Bonifica e recupero ambientale fronti di escavazione
- Bonifica e recupero ambientale dei ravaneti
- Opere di infrastrutturazione e servizi connessi
- Recupero sito di cava con finalità fruibili, didattiche, documentarie, Storiche
- Attività connesse alla attività estrattiva

n° 5

- Recupero singoli manufatti
- Allestimento parchi minerario-archeologici
- Restauro di immobili di valore storico - culturale
- Recupero tessuti e insediamenti storici concentrati
- Recupero tessuti e insediamenti storici sparsi

n° 6

- Adeguamento, ampliamento e realizzazione itinerari attrezzati per turismo naturalistico, trekking a piedi in bicicletta, a cavallo
- Realizzazione di segnaletica idonea per percorsi escursionistici
- Ripristino sentieristica già esistente

DESCRIZIONE DELL'INTERVENTO

Il progetto propone una serie di azioni sia materiali che immateriali volte alla promozione/propaganda turistica della Valle della Turrice Cava. Viene proposto uno slogan "profondo verde" che dovrebbe fare da motivo dominante per invogliare alla visita di questa valle secondaria della Garfagnana, ricca però di suggestioni e di valenze ambientali per certi aspetti uniche. La conformazione della valle, infatti, di forma incassata e marcatamente a "V", ricorda talora grancanyon americani ed apre visuali e scenari che portano dritti nel cuore delle Apuane, scoprendone l'aspetto alpestre più aspro e dunque più ardito. Forte di queste valenze territoriali, la campagna di promozione si pone come obiettivo di valorizzare l'unicità dei luoghi e di proporre un'offerta turistica alternativa ed inusuale, che stimoli una visita consapevole, guidata, più approfondita e pertanto più prolungata. Questi aspetti ambientali così se ben valorizzati possono costituire un valore aggiunto per la stessa economia dei residenti. Gli interventi previsti nel progetto proposto comprendono: segnaletica, pianificazione ed allestimento di idonea cartellonistica stradale; deplanistica, predisposizione e pubblicazione di opuscoli informativi e divulgativi; eventi promozionali, allestimenti di manifestazioni ad hoc capaci di valorizzare le peculiarità dei luoghi; media, programmazione di una presenza sistematica per un periodo abbastanza prolungato sui principali giornali e riviste sia locali che nazionali, con articoli ad hoc in grado di mettere in vetrina i luoghi.

Proprietà del bene

- Di proprietà del soggetto proponente
- Non di proprietà del soggetto proponente ma di altro Ente Pubblico
- Di altra proprietà (singolo privato)
- Di altra proprietà (associazioni, enti, circoli, ecc.)

Fattibilità urbanistica del progetto

- Adeguato alle previsioni del Piano per il Parco
- Non adeguato alle previsioni del Piano per il Parco
- Adeguato alle previsioni del P.R.G.
- Non adeguato alle previsioni del P.R.G.

Previsioni del Piano per il Parco

Articolazione del territorio

- Zona di riserva integrale (A)
- Zona di riserva orientata (B1)
- Zona di riserva orientata (B2)
- Zona di protezione (C)
- Zona di promozione (D)
- Aree contigue centri edificati interclusi (CEI)
- Aree contigue di cava (ZCC)
- Aree contigue (AC)

Aree soggette a specifiche determinazioni

- Aree di interesse storico-culturale da recuperare
- Aree di riqualificazione insediativa
- Aree di reintegrazione paesistica (ARPA1)
- Aree di reintegrazione paesistica (ARPA2)
- Aree con attività estrattive soggette a piano di comparto

Fruizione sociale - Rete della fruizione

- Anello ferroviario "Treno nei parchi"
- Anello pedemontano
- Strada del Parco ed attraversamenti veicolari
- Viabilità di accesso al Parco
- Viabilità locale
- Viabilità locale a traffico controllato
- "Camminapuane" e percorso della dorsale
- Principali percorsi escursionistici
- Percorsi didattici

Fruizione sociale - Nodi della fruizione

- Porte del Parco
- Soglie del Parco
- Avamposti del Parco

- Parcheggi di attestamento
- Nodi di accesso escursionistico
- Centri per attività didattica e museale
- Aree attrezzate per la fruizione di risorse particolari
- Rifugi ed attività ricettive in quota
- Nuclei con servizi di supporto al sistema fruitivo

Programmi di valorizzazione in rete

- Reti ecologiche e riqualificazione ambientale (a1)
- Accessibilità e trasporti (a2)
- Fruizione e turismo (a3)

Programmi di valorizzazione territoriale

- Apuane meridionali. Panie, Prana e Matanna (b1)
- Il sistema dei paesaggi di cava. Forno e Resceto (b2)
- Apuane settentrionali. Sagro, Vinca, Orto di Donna e valle dell'Edron (b3)

Progetti integrati locali

- Castelnuovo Garfagnana (c1)
- Tre Fiumi (c2)
- Arni - Arnetola (c3)
- Piastramarina (c4)

Unità territoriali

- 1. Monte Prana, Monte Pigione
- 2. Alta Versilia
- 3. Alta valle della Turrte di Gallicano
- 4. Panie, Monte Sumbra
- 5. Monte Altissimo, Arni
- 6. Alte Valli del Fiume Edron
- 7. Monte Pisanino
- 8. Alte Valli del Fiume Frigido
- 9. Monte Sagro

PRINCIPALE FONTE DI FINANZIAMENTO

FESR - obiettivo 2 e phasing out

Quadro economico di massima

Voci di spesa	Ammontare
attività promozionali (Lire)	250.000.000
oneri accessori (Lire)	50.000.000
	0
	0
	0
TOTALE	300.000.000

Quadro finanziario complessivo

Soggetto erogante	Ammontare
UE - Regione Toscana (Lire)	210.000.000
Comune di Fabbriche di Vallico (Lire)	45.000.000
altre fonti (Lire)	45.000.000
	0
TOTALE	300.000.000



Titolo dell'intervento

realizzazione area parcheggio

Comune Fabbriche di Vallico **Località** Vallico Sopra

Soggetto capofila/ Titolare finanziamento/ Stazione appaltante
 Amministrazione comunale

altri Sogg. coinvolti Provincia Agenzia Regionale
 Comune Associazione ambientalista
 Comunità Montana

TIPOLOGIA D'INTERVENTO

Nuovo Completamento con nuovo lotto funzionale Completamento di lotto non funzionale

SCHEMA FINANZIARIO RIASSUNTIVO

Fonte dei finanziamenti	Ammontare
FESR - obiettivo 2 e phasing out (Lire)	40.000.000
Bilancio comunale (Lire)	20.000.000

Definizione del progetto

Nessun progetto
 Studio di fattibilità
 Progetto preliminare
 Progetto definitivo
 Progetto esecutivo

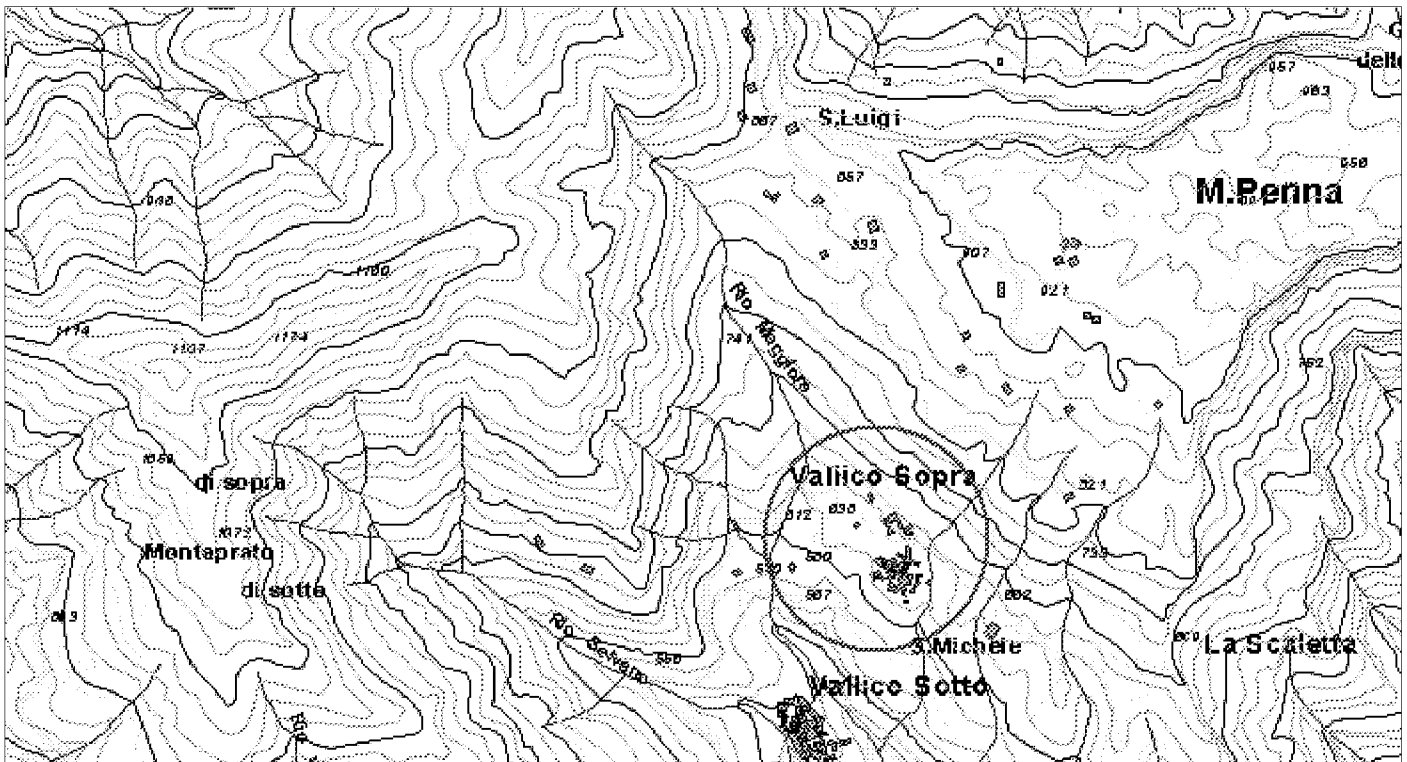
Stato di definizione dell'intervento

In corso di approvazione
 Approvato
 Finanziato
 In corso di attuazione

Tipologia intervento - N° e titolo

<input checked="" type="checkbox"/> 1	Strutture ed infrastrutture di servizio ed innovative	<input type="checkbox"/> 4	Siti di cava, ravaneti e discariche
<input type="checkbox"/> 2	Interventi paesistici, risanamento, recupero ambientale e riqualificazione	<input type="checkbox"/> 5	Paesaggi storici ed interventi di recupero degli insediamenti antichi
<input type="checkbox"/> 3	Gestione acque ed opere idrauliche	<input type="checkbox"/> 6	Percorsi ed itinerari attrezzati per fruizione turistica

identificazione cartografica e/o eventuale fotografia



ELEMENTI DELLA TIPOLOGIA D'INTERVENTO

n° 1

- Realizzazione e miglioramento strade rurali
- Lavori di realizzazione o completamento delle opere di urbanizzazione primaria ed indotta
- Realizzazione di strutture complementari alle attività turistiche
- Realizzazione di strutture funzionali alla fruibilità dell'area
- Adeguamento segnaletica turistica in genere
- Adeguamento di immobili da adibire a sedi museali
- Adeguamento immobili da adibire a strutture ricettive
- Adeguamento immobili da adibire a strutture funzionali al Parco
- Realizzazione di segnaletica stradale
- Acquisto e ristrutturazione edifici
- Energia da fonti rinnovabili
- Gestione rifiuti ed acque reflue
- Innovazione tecnologica

n° 2

- Recupero aree di pregio
- Interventi sulle foreste degradate
- Ricostituzione foreste distrutte da incendi od altro evento calamitoso
- Assetto idrogeologico
- Interventi sul paesaggio agricolo-forestale
- Valorizzazione geositi

n° 3

- Realizzazione , potenziamento e miglioramento acquedotti rurali
- Regimazione delle acque superficiali
- Manutenzione straordinaria opere idrauliche nei corsi d'acqua
- Interventi per valorizzazione e gestione acque oligominerali

n° 4

- Bonifica e recupero ambientale fronti di escavazione
- Bonifica e recupero ambientale dei ravaneti
- Opere di infrastrutturazione e servizi connessi
- Recupero sito di cava con finalità fruibili, didattiche, documentarie, Storiche
- Attività connesse alla attività estrattiva

n° 5

- Recupero singoli manufatti
- Allestimento parchi minerario-archeologici
- Restauro di immobili di valore storico - culturale
- Recupero tessuti e insediamenti storici concentrati
- Recupero tessuti e insediamenti storici sparsi

n° 6

- Adeguamento, ampliamento e realizzazione itinerari attrezzati per turismo naturalistico, trekking a piedi in bicicletta, a cavallo
- Realizzazione di segnaletica idonea per percorsi escursionistici
- Ripristino sentieristica già esistente

DESCRIZIONE DELL'INTERVENTO

L'intervento è volto a potenziare l'area parcheggio già esistente e posta all'ingresso dell'abitato di Vallico di Sopra, in quanto allo stato attuale risulta insufficiente ai fabbisogni del centro abitato sia in termini di residenti che di valorizzazione turistica; l'intervento prevede opere di ampliamento della superficie destinata alla sosta ed alla circolazione delle autovetture ed eventuali opere di mitigazione e di inserimento ambientale, quali filari alberati e sistemazioni a verde.

Proprietà del bene

- Di proprietà del soggetto proponente
- Non di proprietà del soggetto proponente ma di altro Ente Pubblico
- Di altra proprietà (singolo privato)
- Di altra proprietà (associazioni, enti, circoli, ecc.)

Fattibilità urbanistica del progetto

- Adeguato alle previsioni del Piano per il Parco
- Non adeguato alle previsioni del Piano per il Parco
- Adeguato alle previsioni del P.R.G.
- Non adeguato alle previsioni del P.R.G.

Previsioni del Piano per il Parco

Articolazione del territorio

- Zona di riserva integrale (A)
- Zona di riserva orientata (B1)
- Zona di riserva orientata (B2)
- Zona di protezione (C)
- Zona di promozione (D)
- Aree contigue centri edificati interclusi (CEI)
- Aree contigue di cava (ZCC)
- Aree contigue (AC)

Aree soggette a specifiche determinazioni

- Aree di interesse storico-culturale da recuperare
- Aree di riqualificazione insediativa
- Aree di reintegrazione paesistica (ARPA1)
- Aree di reintegrazione paesistica (ARPA2)
- Aree con attività estrattive soggette a piano di comparto

Fruizione sociale - Rete della fruizione

- Anello ferroviario "Treno nei parchi"
- Anello pedemontano
- Strada del Parco ed attraversamenti veicolari
- Viabilità di accesso al Parco
- Viabilità locale
- Viabilità locale a traffico controllato
- "Camminapuane" e percorso della dorsale
- Principali percorsi escursionistici
- Percorsi didattici

Fruizione sociale - Nodi della fruizione

- Porte del Parco
- Soglie del Parco
- Avamposti del Parco

- Parcheggi di attestamento
- Nodi di accesso escursionistico
- Centri per attività didattica e museale
- Aree attrezzate per la fruizione di risorse particolari
- Rifugi ed attività ricettive in quota
- Nuclei con servizi di supporto al sistema fruitivo

Programmi di valorizzazione in rete

- Reti ecologiche e riqualificazione ambientale (a1)
- Accessibilità e trasporti (a2)
- Fruizione e turismo (a3)

Programmi di valorizzazione territoriale

- Apuane meridionali. Panie, Prana e Matanna (b1)
- Il sistema dei paesaggi di cava. Forno e Resceto (b2)
- Apuane settentrionali. Sagro, Vinca, Orto di Donna e valle dell'Edron (b3)

Progetti integrati locali

- Castelnuovo Garfagnana (c1)
- Tre Fiumi (c2)
- Arni - Arnetola (c3)
- Piastramarina (c4)

Unità territoriali

- 1. Monte Prana, Monte Pigione
- 2. Alta Versilia
- 3. Alta valle della Turrte di Gallicano
- 4. Panie, Monte Sumbra
- 5. Monte Altissimo, Arni
- 6. Alte Valli del Fiume Edron
- 7. Monte Pisanino
- 8. Alte Valli del Fiume Frigido
- 9. Monte Sagro

PRINCIPALE FONTE DI FINANZIAMENTO

FESR - obiettivo 2 e phasing out

Quadro economico di massima

Voci di spesa	Ammontare
opere e lavori (Lire)	45.000.000
I.V.A. (Lire)	9.000.000
oneri e spese tecniche (Lire)	6.000.000
	0
	0
TOTALE	60.000.000

Quadro finanziario complessivo

Soggetto erogante	Ammontare
Comune di Fabbriche di Vallico (Lire)	20.000.000
UE - Regione Toscana (Lire)	40.000.000
	0
	0
TOTALE	60.000.000



Titolo dell'intervento

riqualificazione area urbana

Comune Fabbriche di Vallico **Località** Capoluogo

Soggetto capofila/ Titolare finanziamento/ Stazione appaltante
Amministrazione comunale

altri Sogg. coinvolti Provincia Agenzia Regionale
 Comune Associazione ambientalista
 Comunità Montana

TIPOLOGIA D'INTERVENTO

Nuovo Completamento con nuovo lotto funzionale Completamento di lotto non funzionale

SCHEMA FINANZIARIO RIASSUNTIVO

Fonte dei finanziamenti	Ammontare
FESR - obiettivo 2 e phasing out (Lire)	90.000.000
Mutuo Cassa DD.PP. (Lire)	60.000.000

Definizione del progetto

Nessun progetto
 Studio di fattibilità
 Progetto preliminare
 Progetto definitivo
 Progetto esecutivo

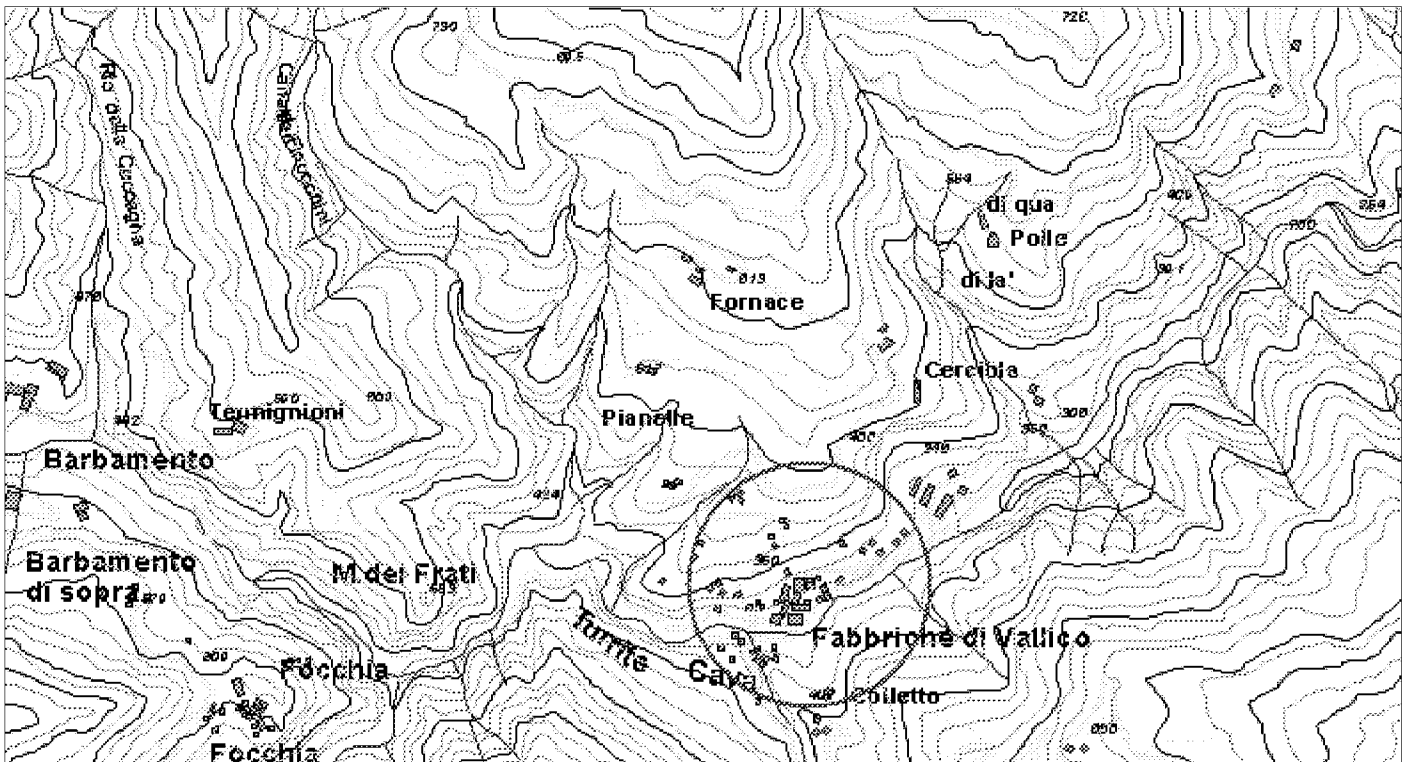
Stato di definizione dell'intervento

In corso di approvazione
 Approvato
 Finanziato
 In corso di attuazione

Tipologia intervento - N° e titolo

<input checked="" type="checkbox"/> 1	Strutture ed infrastrutture di servizio ed innovative	<input type="checkbox"/> 4	Siti di cava, ravaneti e discariche
<input type="checkbox"/> 2	Interventi paesistici, risanamento, recupero ambientale e riqualificazione	<input type="checkbox"/> 5	Paesaggi storici ed interventi di recupero degli insediamenti antichi
<input type="checkbox"/> 3	Gestione acque ed opere idrauliche	<input type="checkbox"/> 6	Percorsi ed itinerari attrezzati per fruizione turistica

identificazione cartografica e/o eventuale fotografia



ELEMENTI DELLA TIPOLOGIA D'INTERVENTO

n° 1

- Realizzazione e miglioramento strade rurali
- Lavori di realizzazione o completamento delle opere di urbanizzazione primaria ed indotta
- Realizzazione di strutture complementari alle attività turistiche
- Realizzazione di strutture funzionali alla fruibilità dell'area
- Adeguamento segnaletica turistica in genere
- Adeguamento di immobili da adibire a sedi museali
- Adeguamento immobili da adibire a strutture ricettive
- Adeguamento immobili da adibire a strutture funzionali al Parco
- Realizzazione di segnaletica stradale
- Acquisto e ristrutturazione edifici
- Energia da fonti rinnovabili
- Gestione rifiuti ed acque reflue
- Innovazione tecnologica

n° 2

- Recupero aree di pregio
- Interventi sulle foreste degradate
- Ricostituzione foreste distrutte da incendi od altro evento calamitoso
- Assetto idrogeologico
- Interventi sul paesaggio agricolo-forestale
- Valorizzazione geositi

n° 3

- Realizzazione , potenziamento e miglioramento acquedotti rurali
- Regimazione delle acque superficiali
- Manutenzione straordinaria opere idrauliche nei corsi d'acqua
- Interventi per valorizzazione e gestione acque oligominerali

n° 4

- Bonifica e recupero ambientale fronti di escavazione
- Bonifica e recupero ambientale dei ravaneti
- Opere di infrastrutturazione e servizi connessi
- Recupero sito di cava con finalità fruibili, didattiche, documentarie, Storiche
- Attività connesse alla attività estrattiva

n° 5

- Recupero singoli manufatti
- Allestimento parchi minerario-archeologici
- Restauro di immobili di valore storico - culturale
- Recupero tessuti e insediamenti storici concentrati
- Recupero tessuti e insediamenti storici sparsi

n° 6

- Adeguamento, ampliamento e realizzazione itinerari attrezzati per turismo naturalistico, trekking a piedi in bicicletta, a cavallo
- Realizzazione di segnaletica idonea per percorsi escursionistici
- Ripristino sentieristica già esistente

DESCRIZIONE DELL'INTERVENTO

L'intervento interessa un piazzale posto ai piedi dell'abitato di Fabbriche di Vallico ed a margine della strada comunale per Gragliana: utilizzato spontaneamente come parcheggio senza particolari forme di organizzazione e di sistemazione; il progetto mira a migliorare la sistemazione dell'area, attraverso la riorganizzazione e la qualificazione degli spazi, migliorandone sia la ricettività (capienza di posti auto) che l'aspetto estetico e l'inserimento ambientale. Gli interventi si rendono necessari, infatti, oltre che per un più adeguato decoro urbano del capoluogo anche per rispondere all'incremento del traffico veicolare della zona e per agevolare le attività commerciali presenti. L'area si dimostra funzionale anche a scopi turistici, visto che il centro di Fabbriche può considerarsi una delle porte di accesso al Parco delle Apuane.

Proprietà del bene

- Di proprietà del soggetto proponente
- Non di proprietà del soggetto proponente ma di altro Ente Pubbico
- Di altra proprietà (singolo privato)
- Di altra proprietà (associazioni, enti, circoli, ecc.)

Fattibilità urbanistica del progetto

- Adeguato alle previsioni del Piano per il Parco
- Non adeguato alle previsioni del Piano per il Parco
- Adeguato alle previsioni del P.R.G.
- Non adeguato alle previsioni del P.R.G.

Previsioni del Piano per il Parco

Articolazione del territorio

- Zona di riserva integrale (A)
- Zona di riserva orientata (B1)
- Zona di riserva orientata (B2)
- Zona di protezione (C)
- Zona di promozione (D)
- Aree contigue centri edificati interclusi (CEI)
- Aree contigue di cava (ZCC)
- Aree contigue (AC)

Aree soggette a specifiche determinazioni

- Aree di interesse storico-culturale da recuperare
- Aree di riqualificazione insediativa
- Aree di reintegrazione paesistica (ARPA1)
- Aree di reintegrazione paesistica (ARPA2)
- Aree con attività estrattive soggette a piano di comparto

Fruizione sociale - Rete della fruizione

- Anello ferroviario "Treno nei parchi"
- Anello pedemontano
- Strada del Parco ed attraversamenti veicolari
- Viabilità di accesso al Parco
- Viabilità locale
- Viabilità locale a traffico controllato
- "Camminapuane" e percorso della dorsale
- Principali percorsi escursionistici
- Percorsi didattici

Fruizione sociale - Nodi della fruizione

- Porte del Parco
- Soglie del Parco
- Avamposti del Parco

- Parcheggi di attestamento
- Nodi di accesso escursionistico
- Centri per attività didattica e museale
- Aree attrezzate per la fruizione di risorse particolari
- Rifugi ed attività ricettive in quota
- Nuclei con servizi di supporto al sistema fruitivo

Programmi di valorizzazione in rete

- Reti ecologiche e riqualificazione ambientale (a1)
- Accessibilità e trasporti (a2)
- Fruizione e turismo (a3)

Programmi di valorizzazione territoriale

- Apuane meridionali. Panie, Prana e Matanna (b1)
- Il sistema dei paesaggi di cava. Forno e Resceto (b2)
- Apuane settentrionali. Sagro, Vinca, Orto di Donna e valle dell'Edron (b3)

Progetti integrati locali

- Castelnuovo Garfagnana (c1)
- Tre Fiumi (c2)
- Arni - Arnetola (c3)
- Piastramarina (c4)

Unità territoriali

- 1. Monte Prana, Monte Pigione
- 2. Alta Versilia
- 3. Alta valle della Turrice di Gallicano
- 4. Panie, Monte Sumbra
- 5. Monte Altissimo, Arni
- 6. Alte Valli del Fiume Edron
- 7. Monte Pisanino
- 8. Alte Valli del Fiume Frigido
- 9. Monte Sagro

PRINCIPALE FONTE DI FINANZIAMENTO

FESR - obiettivo 2 e phasing out

Quadro economico di massima

Voci di spesa	Ammontare
opere e lavori (Lire)	110.000.000
I.V.A. (Lire)	22.000.000
oneri e spese tecniche (Lire)	18.000.000
	0
	0
TOTALE	150.000.000

Quadro finanziario complessivo

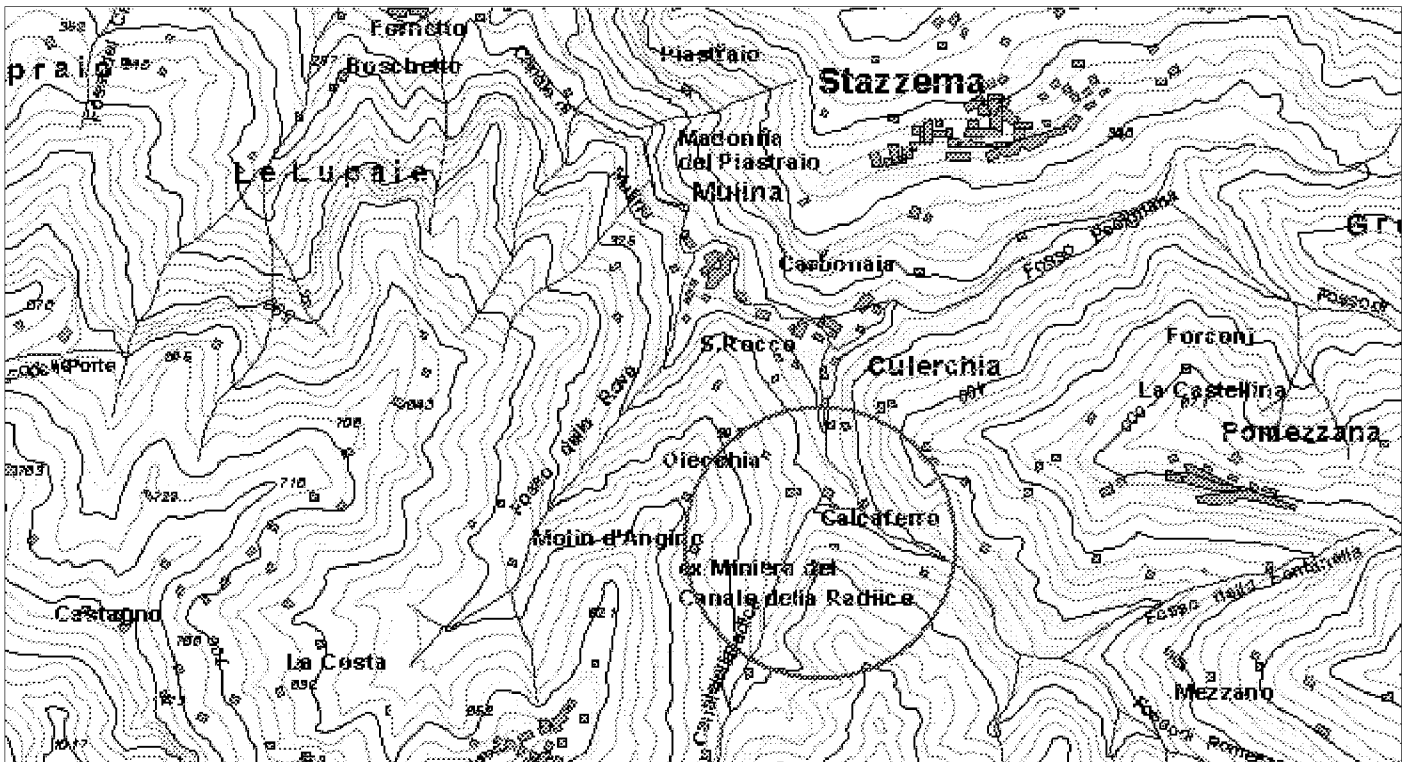
Soggetto erogante	Ammontare
Comune di Fabbriche di Vallico (Lire)	60.000.000
Regione Toscana (Lire)	90.000.000
	0
	0
TOTALE	150.000.000



Titolo dell'intervento	
valorizzazione acque minerali di Calcaferro	
Comune	Località
Stazzema	Mulina (Calcaferro) / Canale della Radice
Soggetto capofila/ Titolare finanziamento/ Stazione appaltante	
Amministrazione comunale	
altri Sogg. coinvolti	<input type="checkbox"/> Provincia <input type="checkbox"/> Agenzia Regionale <input type="checkbox"/> Comune <input type="checkbox"/> Associazione ambientalista <input type="checkbox"/> Comunità Montana
TIPOLOGIA D'INTERVENTO	
<input checked="" type="checkbox"/> Nuovo <input type="checkbox"/> Completamento con nuovo lotto funzionale <input type="checkbox"/> Completamento di lotto non funzionale	
SCHEMA FINANZIARIO RIASSUNTIVO	
Fonte dei finanziamenti	Ammontare
non specificato	13.722.434.000
	0
Definizione del progetto	
<input type="checkbox"/> Nessun progetto <input checked="" type="checkbox"/> Studio di fattibilità <input type="checkbox"/> Progetto preliminare <input type="checkbox"/> Progetto definitivo <input type="checkbox"/> Progetto esecutivo	
Stato di definizione dell'intervento	
<input type="checkbox"/> In corso di approvazione <input type="checkbox"/> Approvato <input type="checkbox"/> Finanziato <input type="checkbox"/> In corso di attuazione	

Tipologia intervento - N° e titolo			
<input checked="" type="checkbox"/> 1	Strutture ed infrastrutture di servizio ed innovative	<input type="checkbox"/> 4	Siti di cava, ravaneti e discariche
<input type="checkbox"/> 2	Interventi paesistici, risanamento, recupero ambientale e riqualificazione	<input type="checkbox"/> 5	Paesaggi storici ed interventi di recupero degli insediamenti antichi
<input checked="" type="checkbox"/> 3	Gestione acque ed opere idrauliche	<input type="checkbox"/> 6	Percorsi ed itinerari attrezzati per fruizione turistica

identificazione cartografica e/o eventuale fotografia



ELEMENTI DELLA TIPOLOGIA D'INTERVENTO

n° 1

- Realizzazione e miglioramento strade rurali
- Lavori di realizzazione o completamento delle opere di urbanizzazione primaria ed indotta
- Realizzazione di strutture complementari alle attività turistiche
- Realizzazione di strutture funzionali alla fruibilità dell'area
- Adeguamento segnaletica turistica in genere
- Adeguamento di immobili da adibire a sedi museali
- Adeguamento immobili da adibire a strutture ricettive
- Adeguamento immobili da adibire a strutture funzionali al Parco
- Realizzazione di segnaletica stradale
- Acquisto e ristrutturazione edifici
- Energia da fonti rinnovabili
- Gestione rifiuti ed acque reflue
- Innovazione tecnologica

n° 2

- Recupero aree di pregio
- Interventi sulle foreste degradate
- Ricostituzione foreste distrutte da incendi od altro evento calamitoso
- Assetto idrogeologico
- Interventi sul paesaggio agricolo-forestale
- Valorizzazione geositi

n° 3

- Realizzazione , potenziamento e miglioramento acquedotti rurali
- Regimazione delle acque superficiali
- Manutenzione straordinaria opere idrauliche nei corsi d'acqua
- Interventi per valorizzazione e gestione acque oligominerali

n° 4

- Bonifica e recupero ambientale fronti di escavazione
- Bonifica e recupero ambientale dei ravaneti
- Opere di infrastrutturazione e servizi connessi
- Recupero sito di cava con finalità fruttive, didattiche, documentarie, Storiche
- Attività connesse alla attività estrattiva

n° 5

- Recupero singoli manufatti
- Allestimento parchi minerario-archeologici
- Restauro di immobili di valore storico - culturale
- Recupero tessuti e insediamenti storici concentrati
- Recupero tessuti e insediamenti storici sparsi

n° 6

- Adeguamento, ampliamento e realizzazione itinerari attrezzati per turismo naturalistico, trekking a piedi in bicicletta, a cavallo
- Realizzazione di segnaletica idonea per percorsi escursionistici
- Ripristino sentieristica già esistente

DESCRIZIONE DELL'INTERVENTO

Il progetto prevede interventi per lo sfruttamento e la valorizzazione economica delle acque che sgorgano nel Canale della Radice al di sopra della frazione di Mulina.

Gli interventi consistono principalmente nella realizzazione di uno stabilimento, dotato di un capannone di 2600 mq., con adeguati impianti; nella realizzazione ex novo della strada di accesso carrabile al sito della sorgente; in opere idrauliche per la captazione delle sorgenti.

Le sorgenti, attualmente non captate, sono due: Molinette nord e Molinette sud, con portate media di circa 15 e 7 l./sec.

Proprietà del bene

- Di proprietà del soggetto proponente
- Non di proprietà del soggetto proponente ma di altro Ente Pubblico
- Di altra proprietà (singolo privato)
- Di altra proprietà (associazioni, enti, circoli, ecc.)

Fattibilità urbanistica del progetto

- Adeguato alle previsioni del Piano per il Parco
- Non adeguato alle previsioni del Piano per il Parco
- Adeguato alle previsioni del P.R.G.
- Non adeguato alle previsioni del P.R.G.

Previsioni del Piano per il Parco

Articolazione del territorio

- Zona di riserva integrale (A)
- Zona di riserva orientata (B1)
- Zona di riserva orientata (B2)
- Zona di protezione (C)
- Zona di promozione (D)
- Aree contigue centri edificati interclusi (CEI)
- Aree contigue di cava (ZCC)
- Aree contigue (AC)

Aree soggette a specifiche determinazioni

- Aree di interesse storico-culturale da recuperare
- Aree di riqualificazione insediativa
- Aree di reintegrazione paesistica (ARPA1)
- Aree di reintegrazione paesistica (ARPA2)
- Aree con attività estrattive soggette a piano di comparto

Fruizione sociale - Rete della fruizione

- Anello ferroviario "Treno nei parchi"
- Anello pedemontano
- Strada del Parco ed attraversamenti veicolari
- Viabilità di accesso al Parco
- Viabilità locale
- Viabilità locale a traffico controllato
- "Camminapuane" e percorso della dorsale
- Principali percorsi escursionistici
- Percorsi didattici

Fruizione sociale - Nodi della fruizione

- Porte del Parco
- Soglie del Parco
- Avamposti del Parco

- Parcheggi di attestamento
- Nodi di accesso escursionistico
- Centri per attività didattica e museale
- Aree attrezzate per la fruizione di risorse particolari
- Rifugi ed attività ricettive in quota
- Nuclei con servizi di supporto al sistema fruitivo

Programmi di valorizzazione in rete

- Reti ecologiche e riqualificazione ambientale (a1)
- Accessibilità e trasporti (a2)
- Fruizione e turismo (a3)

Programmi di valorizzazione territoriale

- Apuane meridionali. Panie, Prana e Matanna (b1)
- Il sistema dei paesaggi di cava. Forno e Resceto (b2)
- Apuane settentrionali. Sagro, Vinca, Orto di Donna e valle dell'Edron (b3)

Progetti integrati locali

- Castelnuovo Garfagnana (c1)
- Tre Fiumi (c2)
- Arni - Arnetola (c3)
- Piastramarina (c4)

Unità territoriali

- 1. Monte Prana, Monte Pigione
- 2. Alta Versilia
- 3. Alta valle della Turrte di Gallicano
- 4. Panie, Monte Sumbra
- 5. Monte Altissimo, Arni
- 6. Alte Valli del Fiume Edron
- 7. Monte Pisanino
- 8. Alte Valli del Fiume Frigido
- 9. Monte Sagro

PRINCIPALE FONTE DI FINANZIAMENTO

Non specificata

Quadro economico di massima

Voci di spesa	Ammontare
Creazione strada	80.000.000
Opere di captazione sorgente e acquedotto	205.500.000
struzione stabilimento e macchinari produzione	12.680.000.000
Realizzaione impianto stoccaggio acqua	300.000.000
Progettazione	456.934.000
TOTALE	13.722.434.000

Quadro finanziario complessivo

Soggetto erogante	Ammontare
	0
	0
	0
	0
TOTALE	0



Titolo dell'intervento
miglioramento viabilità rurale

Comune Careggine **Località** Monte La Cima - Col Delle Capanne

Soggetto capofila/ Titolare finanziamento/ Stazione appaltante
Amministrazione comunale

altri Sogg. coinvolti Provincia Agenzia Regionale
 Comune Associazione ambientalista
 Comunità Montana

TIPOLOGIA D'INTERVENTO
 Nuovo Completamento con nuovo lotto funzionale Completamento di lotto non funzionale

Schema Finanziario Riassuntivo

Fonte dei finanziamenti	Ammontare
	0
	0

Definizione del progetto

Nessun progetto
 Studio di fattibilità
 Progetto preliminare
 Progetto definitivo
 Progetto esecutivo

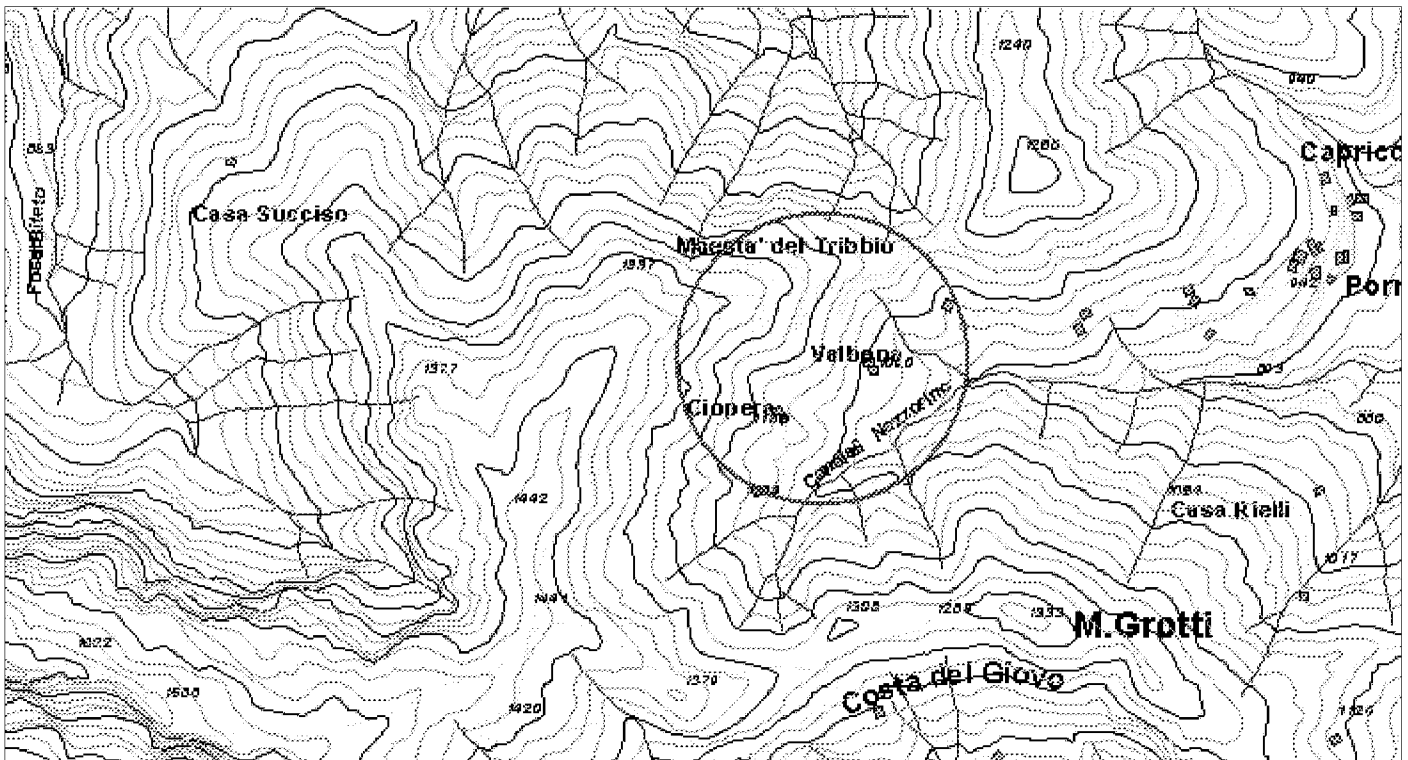
Stato di definizione dell'intervento

In corso di approvazione
 Approvato
 Finanziato
 In corso di attuazione

Tipologia intervento - N° e titolo

<input checked="" type="checkbox"/> 1	Strutture ed infrastrutture di servizio ed innovative	<input type="checkbox"/> 4	Siti di cava, ravaneti e discariche
<input type="checkbox"/> 2	Interventi paesistici, risanamento, recupero ambientale e riqualificazione	<input type="checkbox"/> 5	Paesaggi storici ed interventi di recupero degli insediamenti antichi
<input type="checkbox"/> 3	Gestione acque ed opere idrauliche	<input checked="" type="checkbox"/> 6	Percorsi ed itinerari attrezzati per fruizione turistica

identificazione cartografica e/o eventuale fotografia



ELEMENTI DELLA TIPOLOGIA D'INTERVENTO

n° 1

- Realizzazione e miglioramento strade rurali
- Lavori di realizzazione o completamento delle opere di urbanizzazione primaria ed indotta
- Realizzazione di strutture complementari alle attività turistiche
- Realizzazione di strutture funzionali alla fruibilità dell'area
- Adeguamento segnaletica turistica in genere
- Adeguamento di immobili da adibire a sedi museali
- Adeguamento immobili da adibire a strutture ricettive
- Adeguamento immobili da adibire a strutture funzionali al Parco
- Realizzazione di segnaletica stradale
- Acquisto e ristrutturazione edifici
- Energia da fonti rinnovabili
- Gestione rifiuti ed acque reflue
- Innovazione tecnologica

n° 2

- Recupero aree di pregio
- Interventi sulle foreste degradate
- Ricostituzione foreste distrutte da incendi od altro evento calamitoso
- Assetto idrogeologico
- Interventi sul paesaggio agricolo-forestale
- Valorizzazione geositi

n° 3

- Realizzazione , potenziamento e miglioramento acquedotti rurali
- Regimazione delle acque superficiali
- Manutenzione straordinaria opere idrauliche nei corsi d'acqua
- Interventi per valorizzazione e gestione acque oligominerali

n° 4

- Bonifica e recupero ambientale fronti di escavazione
- Bonifica e recupero ambientale dei ravaneti
- Opere di infrastrutturazione e servizi connessi
- Recupero sito di cava con finalità fruibili, didattiche, documentarie, Storiche
- Attività connesse alla attività estrattiva

n° 5

- Recupero singoli manufatti
- Allestimento parchi minerario-archeologici
- Restauro di immobili di valore storico - culturale
- Recupero tessuti e insediamenti storici concentrati
- Recupero tessuti e insediamenti storici sparsi

n° 6

- Adeguamento, ampliamento e realizzazione itinerari attrezzati per turismo naturalistico, trekking a piedi in bicicletta, a cavallo
- Realizzazione di segnaletica idonea per percorsi escursionistici
- Ripristino sentieristica già esistente

DESCRIZIONE DELL'INTERVENTO

Con questo intervento si intende migliorare la viabilità esistente, sia per la salvaguardia idrogeologica, turistica ed ambientale, sia per vocazione soprattutto agricola che tale viabilità riveste. Infatti serve da collegamento fra le varie località con prevalente funzione rurale, ma riveste anche notevole importanza per quanto riguarda l'aspetto turistico naturalistico e ambientale. I lavori previsti consistono sommariamente nella regimazione delle acque superficiali, nel consolidamento delle scarpate a monte attraverso muretti localizzati e/o gabbionature, il livellamento e la ricostruzione di sottofondo stradale con miso granulometrico di cave.

Proprietà del bene

- Di proprietà del soggetto proponente
- Non di proprietà del soggetto proponente ma di altro Ente Pubbico
- Di altra proprietà (singolo privato)
- Di altra proprietà (associazioni, enti, circoli, ecc.)

Fattibilità urbanistica del progetto

- Adeguato alle previsioni del Piano per il Parco
- Non adeguato alle previsioni del Piano per il Parco
- Adeguato alle previsioni del P.R.G.
- Non adeguato alle previsioni del P.R.G.

Previsioni del Piano per il Parco

Articolazione del territorio

- Zona di riserva integrale (A)
- Zona di riserva orientata (B1)
- Zona di riserva orientata (B2)
- Zona di protezione (C)
- Zona di promozione (D)
- Aree contigue centri edificati interclusi (CEI)
- Aree contigue di cava (ZCC)
- Aree contigue (AC)

Aree soggette a specifiche determinazioni

- Aree di interesse storico-culturale da recuperare
- Aree di riqualificazione insediativa
- Aree di reintegrazione paesistica (ARPA1)
- Aree di reintegrazione paesistica (ARPA2)
- Aree con attività estrattive soggette a piano di comparto

Fruizione sociale - Rete della fruizione

- Anello ferroviario "Treno nei parchi"
- Anello pedemontano
- Strada del Parco ed attraversamenti veicolari
- Viabilità di accesso al Parco
- Viabilità locale
- Viabilità locale a traffico controllato
- "Camminapuane" e percorso della dorsale
- Principali percorsi escursionistici
- Percorsi didattici

Fruizione sociale - Nodi della fruizione

- Porte del Parco
- Soglie del Parco
- Avamposti del Parco

- Parcheggi di attestamento
- Nodi di accesso escursionistico
- Centri per attività didattica e museale
- Aree attrezzate per la fruizione di risorse particolari
- Rifugi ed attività ricettive in quota
- Nuclei con servizi di supporto al sistema fruitivo

Programmi di valorizzazione in rete

- Reti ecologiche e riqualificazione ambientale (a1)
- Accessibilità e trasporti (a2)
- Fruizione e turismo (a3)

Programmi di valorizzazione territoriale

- Apuane meridionali. Panie, Prana e Matanna (b1)
- Il sistema dei paesaggi di cava. Forno e Resceto (b2)
- Apuane settentrionali. Sagro, Vinca, Orto di Donna e valle dell'Edron (b3)

Progetti integrati locali

- Castelnuovo Garfagnana (c1)
- Tre Fiumi (c2)
- Arni - Arnetola (c3)
- Piastramarina (c4)

Unità territoriali

- 1. Monte Prana, Monte Pigione
- 2. Alta Versilia
- 3. Alta valle della Turrte di Gallicano
- 4. Panie, Monte Sumbra
- 5. Monte Altissimo, Arni
- 6. Alte Valli del Fiume Edron
- 7. Monte Pisanino
- 8. Alte Valli del Fiume Frigido
- 9. Monte Sagro

PRINCIPALE FONTE DI FINANZIAMENTO

Non specificata

Quadro economico di massima

Voci di spesa	Ammontare
Lavori e somministrazioni	100.000.000
I.V.A.	20.000.000
	0
	0
	0
TOTALE	120.000.000

Quadro finanziario complessivo

Soggetto erogante	Ammontare
	0
	0
	0
	0
TOTALE	0



Titolo dell'intervento

sistemazione viabilità rurale

Comune Careggine **Località** Careggine - Vergaia

Soggetto capofila/ Titolare finanziamento/ Stazione appaltante
 Amministrazione comunale

altri Sogg. coinvolti Provincia Agenzia Regionale
 Comune Associazione ambientalista
 Comunità Montana

TIPOLOGIA D'INTERVENTO

Nuovo Completamento con nuovo lotto funzionale Completamento di lotto non funzionale

SCHEMA FINANZIARIO RIASSUNTIVO

Fonte dei finanziamenti	Ammontare
	0
	0

Definizione del progetto

Nessun progetto
 Studio di fattibilità
 Progetto preliminare
 Progetto definitivo
 Progetto esecutivo

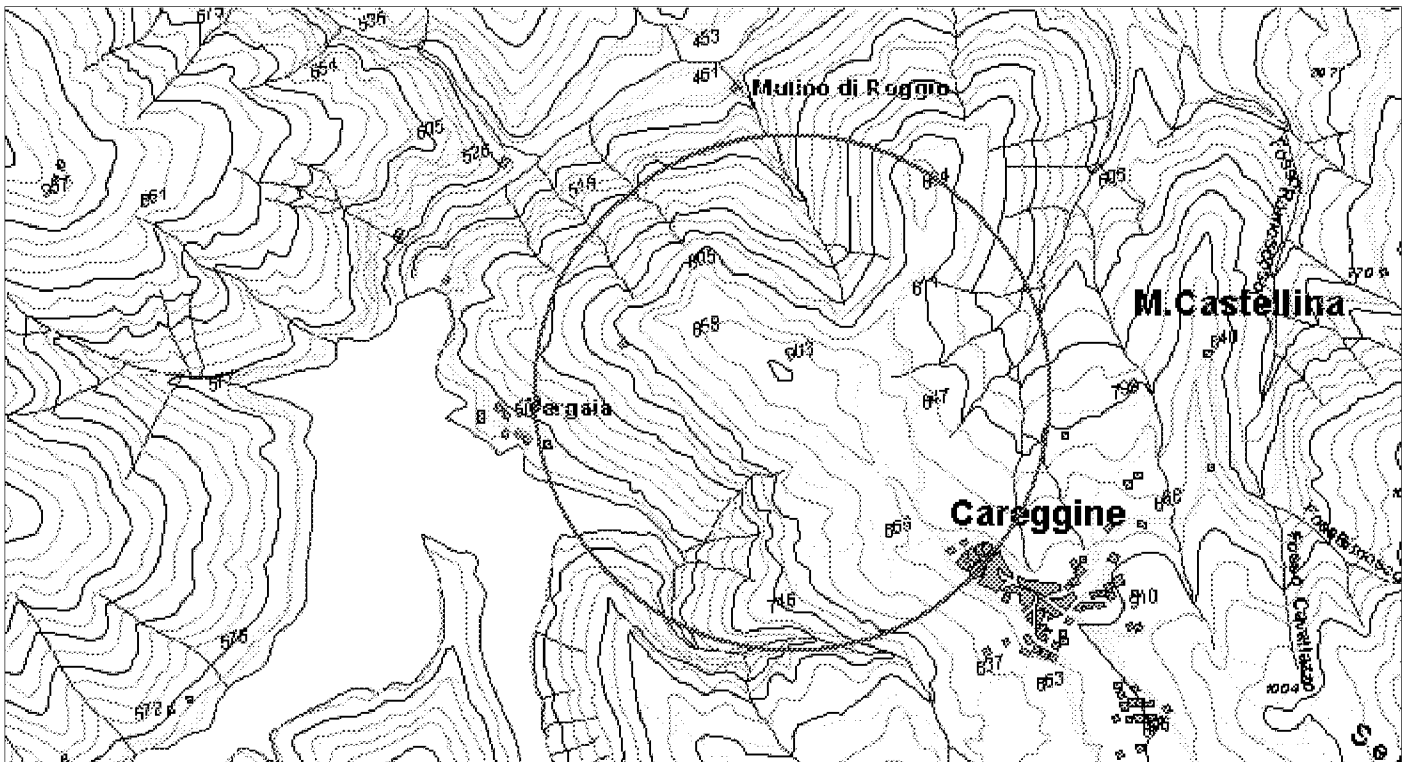
Stato di definizione dell'intervento

In corso di approvazione
 Approvato
 Finanziato
 In corso di attuazione

Tipologia intervento - N° e titolo

<input checked="" type="checkbox"/> 1	Strutture ed infrastrutture di servizio ed innovative	<input type="checkbox"/> 4	Siti di cava, ravaneti e discariche
<input type="checkbox"/> 2	Interventi paesistici, risanamento, recupero ambientale e riqualificazione	<input type="checkbox"/> 5	Paesaggi storici ed interventi di recupero degli insediamenti antichi
<input type="checkbox"/> 3	Gestione acque ed opere idrauliche	<input checked="" type="checkbox"/> 6	Percorsi ed itinerari attrezzati per fruizione turistica

identificazione cartografica e/o eventuale fotografia



ELEMENTI DELLA TIPOLOGIA D'INTERVENTO

n° 1

- Realizzazione e miglioramento strade rurali
- Lavori di realizzazione o completamento delle opere di urbanizzazione primaria ed indotta
- Realizzazione di strutture complementari alle attività turistiche
- Realizzazione di strutture funzionali alla fruibilità dell'area
- Adeguamento segnaletica turistica in genere
- Adeguamento di immobili da adibire a sedi museali
- Adeguamento immobili da adibire a strutture ricettive
- Adeguamento immobili da adibire a strutture funzionali al Parco
- Realizzazione di segnaletica stradale
- Acquisto e ristrutturazione edifici
- Energia da fonti rinnovabili
- Gestione rifiuti ed acque reflue
- Innovazione tecnologica

n° 2

- Recupero aree di pregio
- Interventi sulle foreste degradate
- Ricostituzione foreste distrutte da incendi od altro evento calamitoso
- Assetto idrogeologico
- Interventi sul paesaggio agricolo-forestale
- Valorizzazione geositi

n° 3

- Realizzazione , potenziamento e miglioramento acquedotti rurali
- Regimazione delle acque superficiali
- Manutenzione straordinaria opere idrauliche nei corsi d'acqua
- Interventi per valorizzazione e gestione acque oligominerali

n° 4

- Bonifica e recupero ambientale fronti di escavazione
- Bonifica e recupero ambientale dei ravaneti
- Opere di infrastrutturazione e servizi connessi
- Recupero sito di cava con finalità fruibili, didattiche, documentarie, Storiche
- Attività connesse alla attività estrattiva

n° 5

- Recupero singoli manufatti
- Allestimento parchi minerario-archeologici
- Restauro di immobili di valore storico - culturale
- Recupero tessuti e insediamenti storici concentrati
- Recupero tessuti e insediamenti storici sparsi

n° 6

- Adeguamento, ampliamento e realizzazione itinerari attrezzati per turismo naturalistico, trekking a piedi in bicicletta, a cavallo
- Realizzazione di segnaletica idonea per percorsi escursionistici
- Ripristino sentieristica già esistente

DESCRIZIONE DELL'INTERVENTO

Con questo intervento si intende migliorare la viabilità esistente, sia per la salvaguardia idrogeologica, turistica ed ambientale, sia per vocazione soprattutto agricola che tale viabilità riveste.

Infatti essa serve da collegamento fra le varie località con prevalente funzione rurale, ma riveste anche notevole importanza per quanto riguarda l'aspetto turistico naturalistico e ambientale.

Con il ripristino della sentieristica, il recupero di manufatti e la realizzazione di percorsi attrezzati si viene a dotare il territorio di maggiori occasioni di visibilità e quindi vengono ad ampliarsi le opportunità di fruizione del territorio stesso.

L'intervento consiste nel ripristino di percorsi lungo la viabilità pedestre storica, di collegamento tra Careggine e l'antico borgo di Vergaia, nel restauro del paesaggio storico d'intorno (pavimentazioni, muri a secco, siepi, ecc.) nel recupero di manufatti di uso pubblico e di notevole valore storico-ambientale esistenti lungo i percorsi descritti ("maestaine", ponti, fontane, ecc.).

Proprietà del bene

- Di proprietà del soggetto proponente
- Non di proprietà del soggetto proponente ma di altro Ente Pubbico
- Di altra proprietà (singolo privato)
- Di altra proprietà (associazioni, enti, circoli, ecc.)

Fattibilità urbanistica del progetto

- Adeguato alle previsioni del Piano per il Parco
- Non adeguato alle previsioni del Piano per il Parco
- Adeguato alle previsioni del P.R.G.
- Non adeguato alle previsioni del P.R.G.

Previsioni del Piano per il Parco

Articolazione del territorio

- Zona di riserva integrale (A)
- Zona di riserva orientata (B1)
- Zona di riserva orientata (B2)
- Zona di protezione (C)
- Zona di promozione (D)
- Aree contigue centri edificati interclusi (CEI)
- Aree contigue di cava (ZCC)
- Aree contigue (AC)

Aree soggette a specifiche determinazioni

- Aree di interesse storico-culturale da recuperare
- Aree di riqualificazione insediativa
- Aree di reintegrazione paesistica (ARPA1)
- Aree di reintegrazione paesistica (ARPA2)
- Aree con attività estrattive soggette a piano di comparto

Fruizione sociale - Rete della fruizione

- Anello ferroviario "Treno nei parchi"
- Anello pedemontano
- Strada del Parco ed attraversamenti veicolari
- Viabilità di accesso al Parco
- Viabilità locale
- Viabilità locale a traffico controllato
- "Camminapuane" e percorso della dorsale
- Principali percorsi escursionistici
- Percorsi didattici

Fruizione sociale - Nodi della fruizione

- Porte del Parco
- Soglie del Parco
- Avamposti del Parco

- Parcheggi di attestamento
- Nodi di accesso escursionistico
- Centri per attività didattica e museale
- Aree attrezzate per la fruizione di risorse particolari
- Rifugi ed attività ricettive in quota
- Nuclei con servizi di supporto al sistema fruitivo

Programmi di valorizzazione in rete

- Reti ecologiche e riqualificazione ambientale (a1)
- Accessibilità e trasporti (a2)
- Fruizione e turismo (a3)

Programmi di valorizzazione territoriale

- Apuane meridionali. Panie, Prana e Matanna (b1)
- Il sistema dei paesaggi di cava. Forno e Resceto (b2)
- Apuane settentrionali. Sagro, Vinca, Orto di Donna e valle dell'Edron (b3)

Progetti integrati locali

- Castelnuovo Garfagnana (c1)
- Tre Fiumi (c2)
- Arni - Arnetola (c3)
- Piastramarina (c4)

Unità territoriali

- 1. Monte Prana, Monte Pigione
- 2. Alta Versilia
- 3. Alta valle della Turrte di Gallicano
- 4. Panie, Monte Sumbra
- 5. Monte Altissimo, Arni
- 6. Alte Valli del Fiume Edron
- 7. Monte Pisanino
- 8. Alte Valli del Fiume Frigido
- 9. Monte Sagro

PRINCIPALE FONTE DI FINANZIAMENTO

Bilancio comunale

Quadro economico di massima

Voci di spesa	Ammontare
Lavori e somministrazioni	125.000.000
I.V.A.	25.000.000
	0
	0
	0
TOTALE	150.000.000

Quadro finanziario complessivo

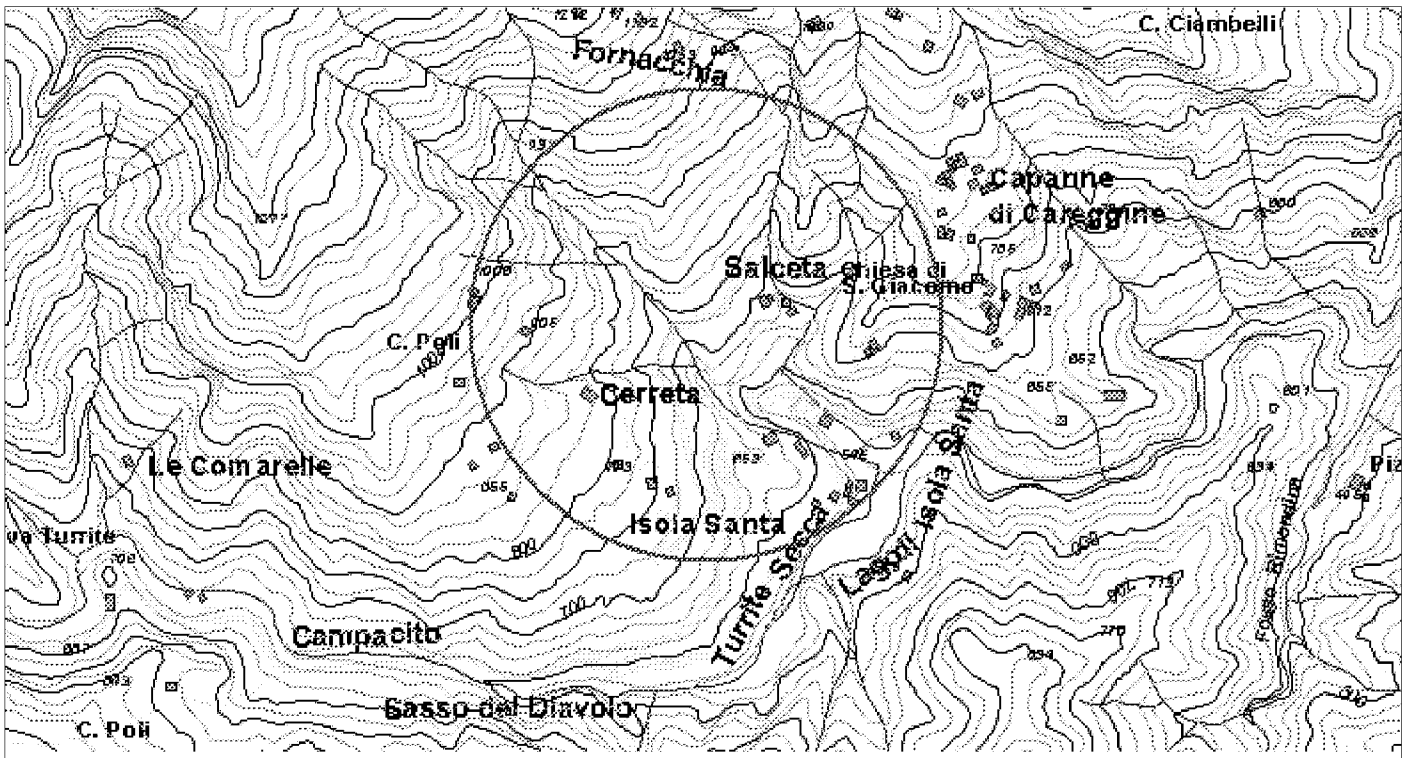
Soggetto erogante	Ammontare
Comune di Careggine	150.000.000
	0
	0
	0
TOTALE	150.000.000



Titolo dell'intervento	
miglioramento viabilità rurale	
Comune	Località
Careggine	Cerreta
Soggetto capofila/ Titolare finanziamento/ Stazione appaltante	
Amministrazione comunale	
altri Sogg. coinvolti	<input type="checkbox"/> Provincia <input type="checkbox"/> Agenzia Regionale <input type="checkbox"/> Comune <input type="checkbox"/> Associazione ambientalista <input type="checkbox"/> Comunità Montana
TIPOLOGIA D'INTERVENTO	
<input checked="" type="checkbox"/> Nuovo	<input type="checkbox"/> Completamento con nuovo lotto funzionale <input type="checkbox"/> Completamento di lotto non funzionale
SCHEMA FINANZIARIO RIASSUNTIVO	
Fonte dei finanziamenti	Ammontare
	0
	0
Definizione del progetto	
<input type="checkbox"/> Nessun progetto <input type="checkbox"/> Studio di fattibilità <input type="checkbox"/> Progetto preliminare <input type="checkbox"/> Progetto definitivo <input type="checkbox"/> Progetto esecutivo	
Stato di definizione dell'intervento	
<input type="checkbox"/> In corso di approvazione <input type="checkbox"/> Approvato <input type="checkbox"/> Finanziato <input checked="" type="checkbox"/> In corso di attuazione	

Tipologia intervento - N° e titolo			
<input checked="" type="checkbox"/> 1	Strutture ed infrastrutture di servizio ed innovative	<input type="checkbox"/> 4	Siti di cava, ravaneti e discariche
<input type="checkbox"/> 2	Interventi paesistici, risanamento, recupero ambientale e riqualificazione	<input type="checkbox"/> 5	Paesaggi storici ed interventi di recupero degli insediamenti antichi
<input type="checkbox"/> 3	Gestione acque ed opere idrauliche	<input checked="" type="checkbox"/> 6	Percorsi ed itinerari attrezzati per fruizione turistica

identificazione cartografica e/o eventuale fotografia



ELEMENTI DELLA TIPOLOGIA D'INTERVENTO

n° 1

- Realizzazione e miglioramento strade rurali
- Lavori di realizzazione o completamento delle opere di urbanizzazione primaria ed indotta
- Realizzazione di strutture complementari alle attività turistiche
- Realizzazione di strutture funzionali alla fruibilità dell'area
- Adeguamento segnaletica turistica in genere
- Adeguamento di immobili da adibire a sedi museali
- Adeguamento immobili da adibire a strutture ricettive
- Adeguamento immobili da adibire a strutture funzionali al Parco
- Realizzazione di segnaletica stradale
- Acquisto e ristrutturazione edifici
- Energia da fonti rinnovabili
- Gestione rifiuti ed acque reflue
- Innovazione tecnologica

n° 2

- Recupero aree di pregio
- Interventi sulle foreste degradate
- Ricostituzione foreste distrutte da incendi od altro evento calamitoso
- Assetto idrogeologico
- Interventi sul paesaggio agricolo-forestale
- Valorizzazione geositi

n° 3

- Realizzazione , potenziamento e miglioramento acquedotti rurali
- Regimazione delle acque superficiali
- Manutenzione straordinaria opere idrauliche nei corsi d'acqua
- Interventi per valorizzazione e gestione acque oligominerali

n° 4

- Bonifica e recupero ambientale fronti di escavazione
- Bonifica e recupero ambientale dei ravaneti
- Opere di infrastrutturazione e servizi connessi
- Recupero sito di cava con finalità fruibili, didattiche, documentarie, Storiche
- Attività connesse alla attività estrattiva

n° 5

- Recupero singoli manufatti
- Allestimento parchi minerario-archeologici
- Restauro di immobili di valore storico - culturale
- Recupero tessuti e insediamenti storici concentrati
- Recupero tessuti e insediamenti storici sparsi

n° 6

- Adeguamento, ampliamento e realizzazione itinerari attrezzati per turismo naturalistico, trekking a piedi in bicicletta, a cavallo
- Realizzazione di segnaletica idonea per percorsi escursionistici
- Ripristino sentieristica già esistente

DESCRIZIONE DELL'INTERVENTO

Con questo intervento si intende migliorare la viabilità esistente, sia per la salvaguardia idrogeologica, turistica ed ambientale, sia per vocazione soprattutto agricola che tale viabilità riveste. Infatti serve da collegamento fra le varie località con prevalente funzione rurale, ma riveste anche notevole importanza per quanto riguarda l'aspetto turistico naturalistico e ambientale.

I lavori previsti consistono sommariamente nella regimazione delle acque superficiali, nel consolidamento delle scarpate a monte attraverso muretti localizzati e/o gabbionature, il livellamento e la ricostruzione di sottofondo stradale con miso granulometrico di cave.

Proprietà del bene

- Di proprietà del soggetto proponente
- Non di proprietà del soggetto proponente ma di altro Ente Pubblico
- Di altra proprietà (singolo privato)
- Di altra proprietà (associazioni, enti, circoli, ecc.)

Fattibilità urbanistica del progetto

- Adeguato alle previsioni del Piano per il Parco
- Non adeguato alle previsioni del Piano per il Parco
- Adeguato alle previsioni del P.R.G.
- Non adeguato alle previsioni del P.R.G.

Previsioni del Piano per il Parco

Articolazione del territorio

- Zona di riserva integrale (A)
- Zona di riserva orientata (B1)
- Zona di riserva orientata (B2)
- Zona di protezione (C)
- Zona di promozione (D)
- Aree contigue centri edificati interclusi (CEI)
- Aree contigue di cava (ZCC)
- Aree contigue (AC)

Aree soggette a specifiche determinazioni

- Aree di interesse storico-culturale da recuperare
- Aree di riqualificazione insediativa
- Aree di reintegrazione paesistica (ARPA1)
- Aree di reintegrazione paesistica (ARPA2)
- Aree con attività estrattive soggette a piano di comparto

Fruizione sociale - Rete della fruizione

- Anello ferroviario "Treno nei parchi"
- Anello pedemontano
- Strada del Parco ed attraversamenti veicolari
- Viabilità di accesso al Parco
- Viabilità locale
- Viabilità locale a traffico controllato
- "Camminapuane" e percorso della dorsale
- Principali percorsi escursionistici
- Percorsi didattici

Fruizione sociale - Nodi della fruizione

- Porte del Parco
- Soglie del Parco
- Avamposti del Parco

- Parcheggi di attestamento
- Nodi di accesso escursionistico
- Centri per attività didattica e museale
- Aree attrezzate per la fruizione di risorse particolari
- Rifugi ed attività ricettive in quota
- Nuclei con servizi di supporto al sistema fruitivo

Programmi di valorizzazione in rete

- Reti ecologiche e riqualificazione ambientale (a1)
- Accessibilità e trasporti (a2)
- Fruizione e turismo (a3)

Programmi di valorizzazione territoriale

- Apuane meridionali. Panie, Prana e Matanna (b1)
- Il sistema dei paesaggi di cava. Forno e Resceto (b2)
- Apuane settentrionali. Sagro, Vinca, Orto di Donna e valle dell'Edron (b3)

Progetti integrati locali

- Castelnuovo Garfagnana (c1)
- Tre Fiumi (c2)
- Arni - Arnetola (c3)
- Piastramarina (c4)

Unità territoriali

- 1. Monte Prana, Monte Pigione
- 2. Alta Versilia
- 3. Alta valle della Turrte di Gallicano
- 4. Panie, Monte Sumbra
- 5. Monte Altissimo, Arni
- 6. Alte Valli del Fiume Edron
- 7. Monte Pisanino
- 8. Alte Valli del Fiume Frigido
- 9. Monte Sagro

PRINCIPALE FONTE DI FINANZIAMENTO

Bilancio comunale

Quadro economico di massima

Voci di spesa	Ammontare
Lavori e somministrazioni	41.666.000
I.V.A.	8.334.000
	0
	0
	0
TOTALE	50.000.000

Quadro finanziario complessivo

Soggetto erogante	Ammontare
Comune di Careggine	50.000.000
	0
	0
	0
TOTALE	50.000.000



Titolo dell'intervento

miglioramento viabilità rurale

Comune Careggine **Località** Careggine - Campo sportivo - Permozzo

Soggetto capofila/ Titolare finanziamento/ Stazione appaltante
 Amministrazione comunale

altri Sogg. coinvolti

Provincia Agenzia Regionale
 Comune Associazione ambientalista
 Comunità Montana

TIPOLOGIA D'INTERVENTO

Nuovo Completamento con nuovo lotto funzionale Completamento di lotto non funzionale

SCHEMA FINANZIARIO RIASSUNTIVO

Fonte dei finanziamenti	Ammontare
	0
	0

Definizione del progetto

Nessun progetto
 Studio di fattibilità
 Progetto preliminare
 Progetto definitivo
 Progetto esecutivo

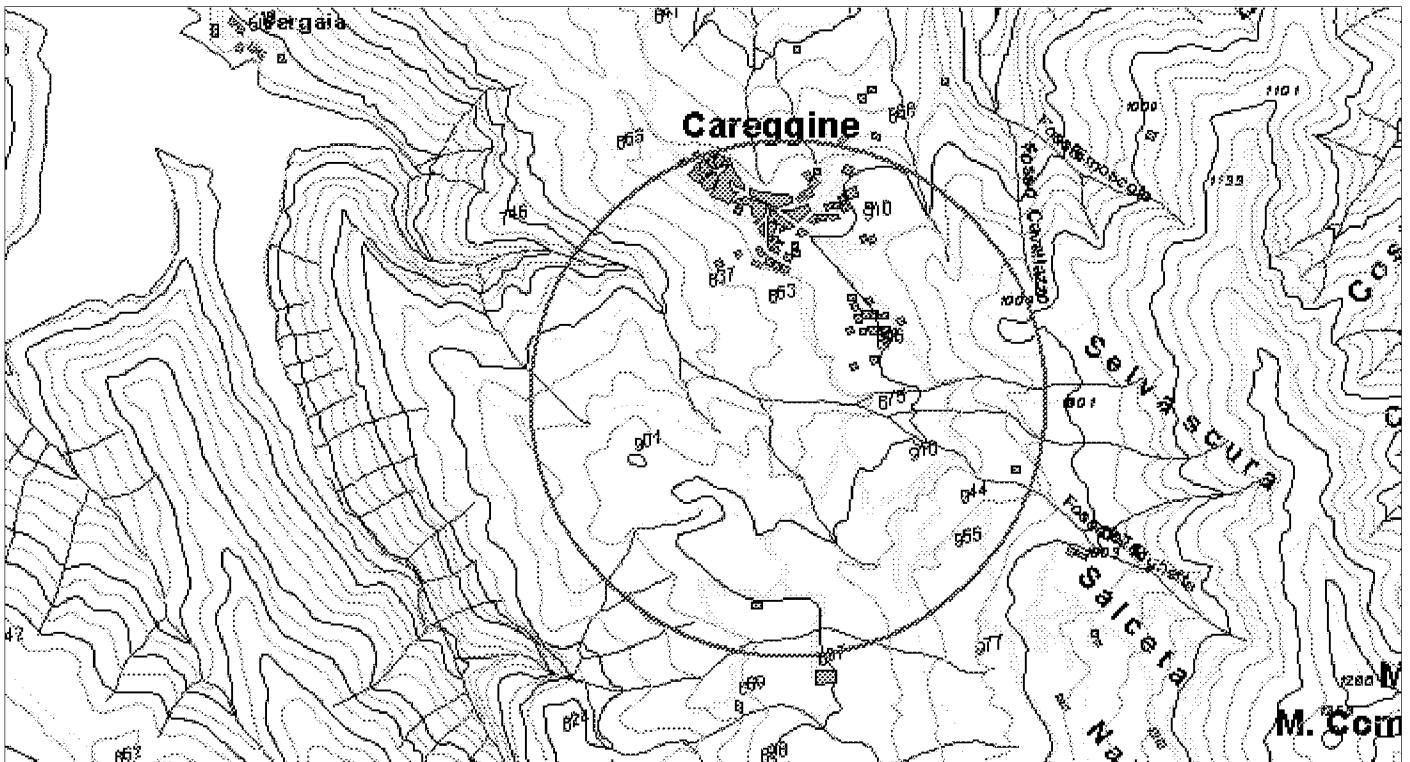
Stato di definizione dell'intervento

In corso di approvazione
 Approvato
 Finanziato
 In corso di attuazione

Tipologia intervento - N° e titolo

<input checked="" type="checkbox"/> 1	Strutture ed infrastrutture di servizio ed innovative	<input type="checkbox"/> 4	Siti di cava, ravaneti e discariche
<input type="checkbox"/> 2	Interventi paesistici, risanamento, recupero ambientale e riqualificazione	<input type="checkbox"/> 5	Paesaggi storici ed interventi di recupero degli insediamenti antichi
<input type="checkbox"/> 3	Gestione acque ed opere idrauliche	<input checked="" type="checkbox"/> 6	Percorsi ed itinerari attrezzati per fruizione turistica

identificazione cartografica e/o eventuale fotografia



ELEMENTI DELLA TIPOLOGIA D'INTERVENTO

n° 1

- Realizzazione e miglioramento strade rurali
- Lavori di realizzazione o completamento delle opere di urbanizzazione primaria ed indotta
- Realizzazione di strutture complementari alle attività turistiche
- Realizzazione di strutture funzionali alla fruibilità dell'area
- Adeguamento segnaletica turistica in genere
- Adeguamento di immobili da adibire a sedi museali
- Adeguamento immobili da adibire a strutture ricettive
- Adeguamento immobili da adibire a strutture funzionali al Parco
- Realizzazione di segnaletica stradale
- Acquisto e ristrutturazione edifici
- Energia da fonti rinnovabili
- Gestione rifiuti ed acque reflue
- Innovazione tecnologica

n° 2

- Recupero aree di pregio
- Interventi sulle foreste degradate
- Ricostituzione foreste distrutte da incendi od altro evento calamitoso
- Assetto idrogeologico
- Interventi sul paesaggio agricolo-forestale
- Valorizzazione geositi

n° 3

- Realizzazione , potenziamento e miglioramento acquedotti rurali
- Regimazione delle acque superficiali
- Manutenzione straordinaria opere idrauliche nei corsi d'acqua
- Interventi per valorizzazione e gestione acque oligominerali

n° 4

- Bonifica e recupero ambientale fronti di escavazione
- Bonifica e recupero ambientale dei ravaneti
- Opere di infrastrutturazione e servizi connessi
- Recupero sito di cava con finalità fruibili, didattiche, documentarie, Storiche
- Attività connesse alla attività estrattiva

n° 5

- Recupero singoli manufatti
- Allestimento parchi minerario-archeologici
- Restauro di immobili di valore storico - culturale
- Recupero tessuti e insediamenti storici concentrati
- Recupero tessuti e insediamenti storici sparsi

n° 6

- Adeguamento, ampliamento e realizzazione itinerari attrezzati per turismo naturalistico, trekking a piedi in bicicletta, a cavallo
- Realizzazione di segnaletica idonea per percorsi escursionistici
- Ripristino sentieristica già esistente

DESCRIZIONE DELL'INTERVENTO

Con questo intervento si intende migliorare la viabilità esistente, sia per la salvaguardia idrogeologica, turistica ed ambientale, sia per vocazione soprattutto agricola che tale viabilità riveste. Infatti serve da collegamento fra le varie località con prevalente funzione rurale, ma riveste anche notevole importanza per quanto riguarda l'aspetto turistico naturalistico e ambientale.

Proprietà del bene

- Di proprietà del soggetto proponente
- Non di proprietà del soggetto proponente ma di altro Ente Pubblico
- Di altra proprietà (singolo privato)
- Di altra proprietà (associazioni, enti, circoli, ecc.)

Fattibilità urbanistica del progetto

- Adeguato alle previsioni del Piano per il Parco
- Non adeguato alle previsioni del Piano per il Parco
- Adeguato alle previsioni del P.R.G.
- Non adeguato alle previsioni del P.R.G.

Previsioni del Piano per il Parco

Articolazione del territorio

- Zona di riserva integrale (A)
- Zona di riserva orientata (B1)
- Zona di riserva orientata (B2)
- Zona di protezione (C)
- Zona di promozione (D)
- Aree contigue centri edificati interclusi (CEI)
- Aree contigue di cava (ZCC)
- Aree contigue (AC)

Aree soggette a specifiche determinazioni

- Aree di interesse storico-culturale da recuperare
- Aree di riqualificazione insediativa
- Aree di reintegrazione paesistica (ARPA1)
- Aree di reintegrazione paesistica (ARPA2)
- Aree con attività estrattive soggette a piano di comparto

Fruizione sociale - Rete della fruizione

- Anello ferroviario "Treno nei parchi"
- Anello pedemontano
- Strada del Parco ed attraversamenti veicolari
- Viabilità di accesso al Parco
- Viabilità locale
- Viabilità locale a traffico controllato
- "Camminapuane" e percorso della dorsale
- Principali percorsi escursionistici
- Percorsi didattici

Fruizione sociale - Nodi della fruizione

- Porte del Parco
- Soglie del Parco
- Avamposti del Parco

- Parcheggi di attestamento
- Nodi di accesso escursionistico
- Centri per attività didattica e museale
- Aree attrezzate per la fruizione di risorse particolari
- Rifugi ed attività ricettive in quota
- Nuclei con servizi di supporto al sistema fruitivo

Programmi di valorizzazione in rete

- Reti ecologiche e riqualificazione ambientale (a1)
- Accessibilità e trasporti (a2)
- Fruizione e turismo (a3)

Programmi di valorizzazione territoriale

- Apuane meridionali. Panie, Prana e Matanna (b1)
- Il sistema dei paesaggi di cava. Forno e Resceto (b2)
- Apuane settentrionali. Sagro, Vinca, Orto di Donna e valle dell'Edron (b3)

Progetti integrati locali

- Castelnuovo Garfagnana (c1)
- Tre Fiumi (c2)
- Arni - Arnetola (c3)
- Piastramarina (c4)

Unità territoriali

- 1. Monte Prana, Monte Pigione
- 2. Alta Versilia
- 3. Alta valle della Turrte di Gallicano
- 4. Panie, Monte Sumbra
- 5. Monte Altissimo, Arni
- 6. Alte Valli del Fiume Edron
- 7. Monte Pisanino
- 8. Alte Valli del Fiume Frigido
- 9. Monte Sagro

PRINCIPALE FONTE DI FINANZIAMENTO

Non specificato

Quadro economico di massima

Voci di spesa	Ammontare
Lavori e somministrazioni	58.333.000
I.V.A.	11.667.000
	0
	0
	0
TOTALE	70.000.000

Quadro finanziario complessivo

Soggetto erogante	Ammontare
	0
	0
	0
	0
TOTALE	0



Titolo dell'intervento
miglioramento viabilità rurale

Comune: Careggine Località: Careggine - Monti - Piagola

Soggetto capofila/ Titolare finanziamento/ Stazione appaltante
Amministrazione comunale

altri Sogg. coinvolti: Provincia Agenzia Regionale
 Comune Associazione ambientalista
 Comunità Montana

TIPOLOGIA D'INTERVENTO
 Nuovo Completamento con nuovo lotto funzionale Completamento di lotto non funzionale

Schema Finanziario Riassuntivo

Fonte dei finanziamenti	Ammontare
	0
	0

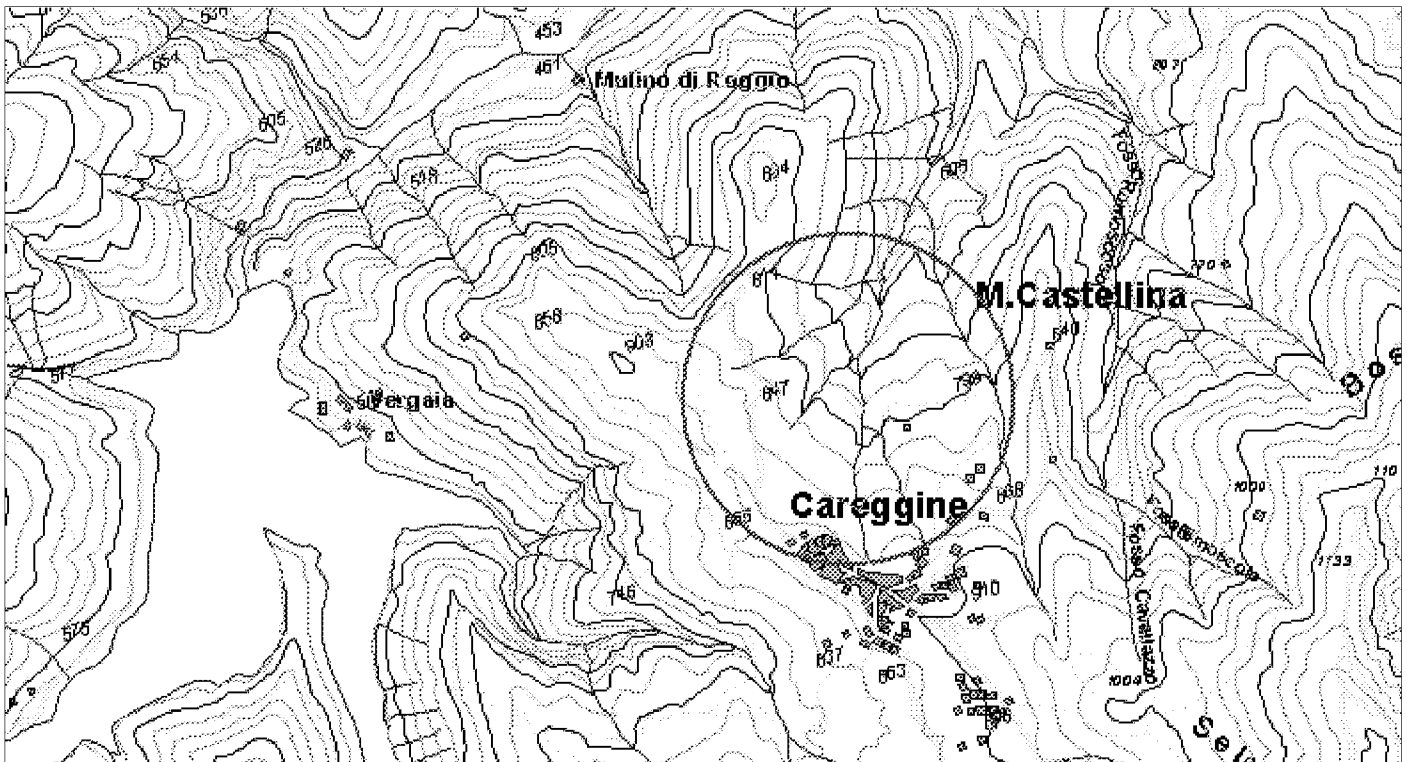
Definizione del progetto
 Nessun progetto
 Studio di fattibilità
 Progetto preliminare
 Progetto definitivo
 Progetto esecutivo

Stato di definizione dell'intervento
 In corso di approvazione
 Approvato
 Finanziato
 In corso di attuazione

Tipologia intervento - N° e titolo

<input checked="" type="checkbox"/> 1	Strutture ed infrastrutture di servizio ed innovative	<input type="checkbox"/> 4	Siti di cava, ravaneti e discariche
<input type="checkbox"/> 2	Interventi paesistici, risanamento, recupero ambientale e riqualificazione	<input type="checkbox"/> 5	Paesaggi storici ed interventi di recupero degli insediamenti antichi
<input type="checkbox"/> 3	Gestione acque ed opere idrauliche	<input checked="" type="checkbox"/> 6	Percorsi ed itinerari attrezzati per fruizione turistica

identificazione cartografica e/o eventuale fotografia



ELEMENTI DELLA TIPOLOGIA D'INTERVENTO

n° 1

- Realizzazione e miglioramento strade rurali
- Lavori di realizzazione o completamento delle opere di urbanizzazione primaria ed indotta
- Realizzazione di strutture complementari alle attività turistiche
- Realizzazione di strutture funzionali alla fruibilità dell'area
- Adeguamento segnaletica turistica in genere
- Adeguamento di immobili da adibire a sedi museali
- Adeguamento immobili da adibire a strutture ricettive
- Adeguamento immobili da adibire a strutture funzionali al Parco
- Realizzazione di segnaletica stradale
- Acquisto e ristrutturazione edifici
- Energia da fonti rinnovabili
- Gestione rifiuti ed acque reflue
- Innovazione tecnologica

n° 2

- Recupero aree di pregio
- Interventi sulle foreste degradate
- Ricostituzione foreste distrutte da incendi od altro evento calamitoso
- Assetto idrogeologico
- Interventi sul paesaggio agricolo-forestale
- Valorizzazione geositi

n° 3

- Realizzazione , potenziamento e miglioramento acquedotti rurali
- Regimazione delle acque superficiali
- Manutenzione straordinaria opere idrauliche nei corsi d'acqua
- Interventi per valorizzazione e gestione acque oligominerali

n° 4

- Bonifica e recupero ambientale fronti di escavazione
- Bonifica e recupero ambientale dei ravaneti
- Opere di infrastrutturazione e servizi connessi
- Recupero sito di cava con finalità fruibili, didattiche, documentarie, Storiche
- Attività connesse alla attività estrattiva

n° 5

- Recupero singoli manufatti
- Allestimento parchi minerario-archeologici
- Restauro di immobili di valore storico - culturale
- Recupero tessuti e insediamenti storici concentrati
- Recupero tessuti e insediamenti storici sparsi

n° 6

- Adeguamento, ampliamento e realizzazione itinerari attrezzati per turismo naturalistico, trekking a piedi in bicicletta, a cavallo
- Realizzazione di segnaletica idonea per percorsi escursionistici
- Ripristino sentieristica già esistente

DESCRIZIONE DELL'INTERVENTO

Con questo intervento si intende migliorare la viabilità esistente, sia per la salvaguardia idrogeologica, turistica ed ambientale, sia per vocazione soprattutto agricola che tale viabilità riveste. Infatti serve da collegamento fra le varie località con prevalente funzione rurale, ma riveste anche notevole importanza per quanto riguarda l'aspetto turistico naturalistico e ambientale.

I lavori previsti consistono sommariamente nella regimazione delle acque superficiali, nel consolidamento delle scarpate a monte attraverso muretti localizzati e/o gabbionature, il livellamento e la ricostruzione di sottofondo stradale con miso granulometrico di cave.

Proprietà del bene

- Di proprietà del soggetto proponente
- Non di proprietà del soggetto proponente ma di altro Ente Pubblico
- Di altra proprietà (singolo privato)
- Di altra proprietà (associazioni, enti, circoli, ecc.)

Fattibilità urbanistica del progetto

- Adeguato alle previsioni del Piano per il Parco
- Non adeguato alle previsioni del Piano per il Parco
- Adeguato alle previsioni del P.R.G.
- Non adeguato alle previsioni del P.R.G.

Previsioni del Piano per il Parco

Articolazione del territorio

- Zona di riserva integrale (A)
- Zona di riserva orientata (B1)
- Zona di riserva orientata (B2)
- Zona di protezione (C)
- Zona di promozione (D)
- Aree contigue centri edificati interclusi (CEI)
- Aree contigue di cava (ZCC)
- Aree contigue (AC)

Aree soggette a specifiche determinazioni

- Aree di interesse storico-culturale da recuperare
- Aree di riqualificazione insediativa
- Aree di reintegrazione paesistica (ARPA1)
- Aree di reintegrazione paesistica (ARPA2)
- Aree con attività estrattive soggette a piano di comparto

Fruizione sociale - Rete della fruizione

- Anello ferroviario "Treno nei parchi"
- Anello pedemontano
- Strada del Parco ed attraversamenti veicolari
- Viabilità di accesso al Parco
- Viabilità locale
- Viabilità locale a traffico controllato
- "Camminapuane" e percorso della dorsale
- Principali percorsi escursionistici
- Percorsi didattici

Fruizione sociale - Nodi della fruizione

- Porte del Parco
- Soglie del Parco
- Avamposti del Parco

- Parcheggi di attestamento
- Nodi di accesso escursionistico
- Centri per attività didattica e museale
- Aree attrezzate per la fruizione di risorse particolari
- Rifugi ed attività ricettive in quota
- Nuclei con servizi di supporto al sistema fruitivo

Programmi di valorizzazione in rete

- Reti ecologiche e riqualificazione ambientale (a1)
- Accessibilità e trasporti (a2)
- Fruizione e turismo (a3)

Programmi di valorizzazione territoriale

- Apuane meridionali. Panie, Prana e Matanna (b1)
- Il sistema dei paesaggi di cava. Forno e Resceto (b2)
- Apuane settentrionali. Sagro, Vinca, Orto di Donna e valle dell'Edron (b3)

Progetti integrati locali

- Castelnuovo Garfagnana (c1)
- Tre Fiumi (c2)
- Arni - Arnetola (c3)
- Piastramarina (c4)

Unità territoriali

- 1. Monte Prana, Monte Pigione
- 2. Alta Versilia
- 3. Alta valle della Turrte di Gallicano
- 4. Panie, Monte Sumbra
- 5. Monte Altissimo, Arni
- 6. Alte Valli del Fiume Edron
- 7. Monte Pisanino
- 8. Alte Valli del Fiume Frigido
- 9. Monte Sagro

PRINCIPALE FONTE DI FINANZIAMENTO

Non specificato

Quadro economico di massima

Voci di spesa		Ammontare
Lavori		125.000.000
I.V.A.		25.000.000
		0
		0
		0
TOTALE		150.000.000

Quadro finanziario complessivo

Soggetto erogante	Ammontare	
	0	
	0	
	0	
	0	
TOTALE		0



Titolo dell'intervento
miglioramento viabilità rurale

Comune Careggine **Località** Monte Volsci

Soggetto capofila/ Titolare finanziamento/ Stazione appaltante
Amministrazione comunale

altri Sogg. coinvolti: Provincia Agenzia Regionale
 Comune Associazione ambientalista
 Comunità Montana

TIPOLOGIA D'INTERVENTO
 Nuovo Completamento con nuovo lotto funzionale Completamento di lotto non funzionale

SCHEMA FINANZIARIO RIASSUNTIVO

Fonte dei finanziamenti	Ammontare
	0
	0

Definizione del progetto

Nessun progetto
 Studio di fattibilità
 Progetto preliminare
 Progetto definitivo
 Progetto esecutivo

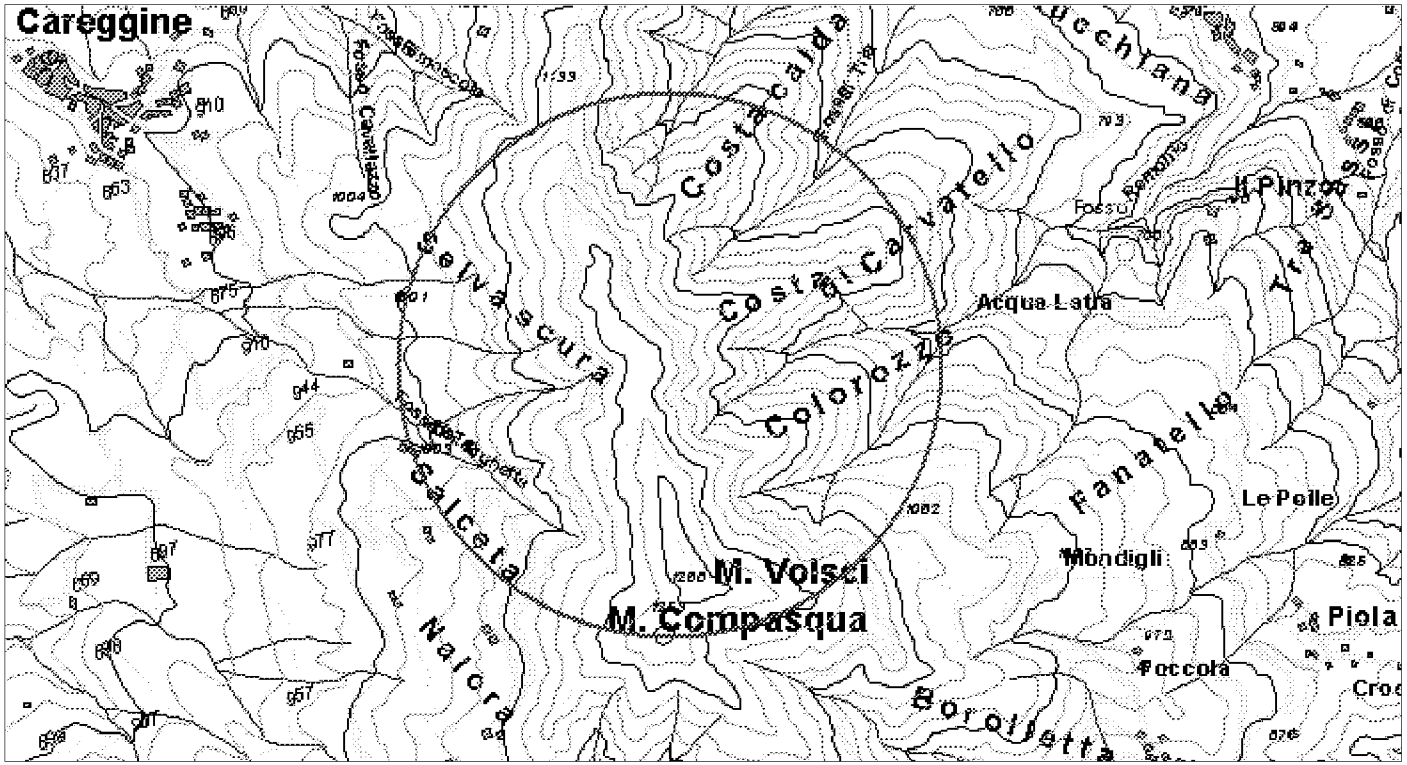
Stato di definizione dell'intervento

In corso di approvazione
 Approvato
 Finanziato
 In corso di attuazione

Tipologia intervento - N° e titolo

<input checked="" type="checkbox"/> 1	Strutture ed infrastrutture di servizio ed innovative	<input type="checkbox"/> 4	Siti di cava, ravaneti e discariche
<input type="checkbox"/> 2	Interventi paesistici, risanamento, recupero ambientale e riqualificazione	<input type="checkbox"/> 5	Paesaggi storici ed interventi di recupero degli insediamenti antichi
<input type="checkbox"/> 3	Gestione acque ed opere idrauliche	<input checked="" type="checkbox"/> 6	Percorsi ed itinerari attrezzati per fruizione turistica

identificazione cartografica e/o eventuale fotografia



ELEMENTI DELLA TIPOLOGIA D'INTERVENTO

n° 1

- Realizzazione e miglioramento strade rurali
- Lavori di realizzazione o completamento delle opere di urbanizzazione primaria ed indotta
- Realizzazione di strutture complementari alle attività turistiche
- Realizzazione di strutture funzionali alla fruibilità dell'area
- Adeguamento segnaletica turistica in genere
- Adeguamento di immobili da adibire a sedi museali
- Adeguamento immobili da adibire a strutture ricettive
- Adeguamento immobili da adibire a strutture funzionali al Parco
- Realizzazione di segnaletica stradale
- Acquisto e ristrutturazione edifici
- Energia da fonti rinnovabili
- Gestione rifiuti ed acque reflue
- Innovazione tecnologica

n° 2

- Recupero aree di pregio
- Interventi sulle foreste degradate
- Ricostituzione foreste distrutte da incendi od altro evento calamitoso
- Assetto idrogeologico
- Interventi sul paesaggio agricolo-forestale
- Valorizzazione geositi

n° 3

- Realizzazione , potenziamento e miglioramento acquedotti rurali
- Regimazione delle acque superficiali
- Manutenzione straordinaria opere idrauliche nei corsi d'acqua
- Interventi per valorizzazione e gestione acque oligominerali

n° 4

- Bonifica e recupero ambientale fronti di escavazione
- Bonifica e recupero ambientale dei ravaneti
- Opere di infrastrutturazione e servizi connessi
- Recupero sito di cava con finalità fruibili, didattiche, documentarie, Storiche
- Attività connesse alla attività estrattiva

n° 5

- Recupero singoli manufatti
- Allestimento parchi minerario-archeologici
- Restauro di immobili di valore storico - culturale
- Recupero tessuti e insediamenti storici concentrati
- Recupero tessuti e insediamenti storici sparsi

n° 6

- Adeguamento, ampliamento e realizzazione itinerari attrezzati per turismo naturalistico, trekking a piedi in bicicletta, a cavallo
- Realizzazione di segnaletica idonea per percorsi escursionistici
- Ripristino sentieristica già esistente

DESCRIZIONE DELL'INTERVENTO

Con questo intervento si intende migliorare la viabilità esistente, sia per la salvaguardia idrogeologica, turistica ed ambientale, sia per vocazione soprattutto agricola che tale viabilità riveste. Infatti serve da collegamento fra le varie località con prevalente funzione rurale, ma riveste anche notevole importanza per quanto riguarda l'aspetto turistico naturalistico e ambientale.

I lavori previsti consistono sommariamente nella regimazione delle acque superficiali, nel consolidamento delle scarpate a monte attraverso muretti localizzati e/o gabbionature, il livellamento e la ricostruzione di sottofondo stradale con miso granulometrico di cave.

Proprietà del bene

- Di proprietà del soggetto proponente
- Non di proprietà del soggetto proponente ma di altro Ente Pubblico
- Di altra proprietà (singolo privato)
- Di altra proprietà (associazioni, enti, circoli, ecc.)

Fattibilità urbanistica del progetto

- Adeguato alle previsioni del Piano per il Parco
- Non adeguato alle previsioni del Piano per il Parco
- Adeguato alle previsioni del P.R.G.
- Non adeguato alle previsioni del P.R.G.

Previsioni del Piano per il Parco

Articolazione del territorio

- Zona di riserva integrale (A)
- Zona di riserva orientata (B1)
- Zona di riserva orientata (B2)
- Zona di protezione (C)
- Zona di promozione (D)
- Aree contigue centri edificati interclusi (CEI)
- Aree contigue di cava (ZCC)
- Aree contigue (AC)

Aree soggette a specifiche determinazioni

- Aree di interesse storico-culturale da recuperare
- Aree di riqualificazione insediativa
- Aree di reintegrazione paesistica (ARPA1)
- Aree di reintegrazione paesistica (ARPA2)
- Aree con attività estrattive soggette a piano di comparto

Fruizione sociale - Rete della fruizione

- Anello ferroviario "Treno nei parchi"
- Anello pedemontano
- Strada del Parco ed attraversamenti veicolari
- Viabilità di accesso al Parco
- Viabilità locale
- Viabilità locale a traffico controllato
- "Camminapuane" e percorso della dorsale
- Principali percorsi escursionistici
- Percorsi didattici

Fruizione sociale - Nodi della fruizione

- Porte del Parco
- Soglie del Parco
- Avamposti del Parco

- Parcheggi di attestamento
- Nodi di accesso escursionistico
- Centri per attività didattica e museale
- Aree attrezzate per la fruizione di risorse particolari
- Rifugi ed attività ricettive in quota
- Nuclei con servizi di supporto al sistema fruitivo

Programmi di valorizzazione in rete

- Reti ecologiche e riqualificazione ambientale (a1)
- Accessibilità e trasporti (a2)
- Fruizione e turismo (a3)

Programmi di valorizzazione territoriale

- Apuane meridionali. Panie, Prana e Matanna (b1)
- Il sistema dei paesaggi di cava. Forno e Resceto (b2)
- Apuane settentrionali. Sagro, Vinca, Orto di Donna e valle dell'Edron (b3)

Progetti integrati locali

- Castelnuovo Garfagnana (c1)
- Tre Fiumi (c2)
- Arni - Arnetola (c3)
- Piastramarina (c4)

Unità territoriali

- 1. Monte Prana, Monte Pigione
- 2. Alta Versilia
- 3. Alta valle della Turrice di Gallicano
- 4. Panie, Monte Sumbra
- 5. Monte Altissimo, Arni
- 6. Alte Valli del Fiume Edron
- 7. Monte Pisanino
- 8. Alte Valli del Fiume Frigido
- 9. Monte Sagro

PRINCIPALE FONTE DI FINANZIAMENTO

Non specificato

Quadro economico di massima

Voci di spesa	Ammontare
Lavori	170.000.000
I.V.A.	34.000.000
	0
	0
	0
TOTALE	204.000.000

Quadro finanziario complessivo

Soggetto erogante	Ammontare
	0
	0
	0
	0
TOTALE	0



Titolo dell'intervento
realizzazione acquedotto rurale

Comune Fabbriche di Vallico **Località** San Luigi

Soggetto capofila/ Titolare finanziamento/ Stazione appaltante
Amministrazione comunale

altri Sogg. coinvolti: Provincia Agenzia Regionale
 Comune Associazione ambientalista
 Comunità Montana

TIPOLOGIA D'INTERVENTO
 Nuovo Completamento con nuovo lotto funzionale Completamento di lotto non funzionale

SCHEMA FINANZIARIO RIASSUNTIVO

Fonte dei finanziamenti	Ammontare
FESR - obiettivo 2 e phasing out (Lire)	60.000.000
Bilancio comunale (Lire)	40.000.000

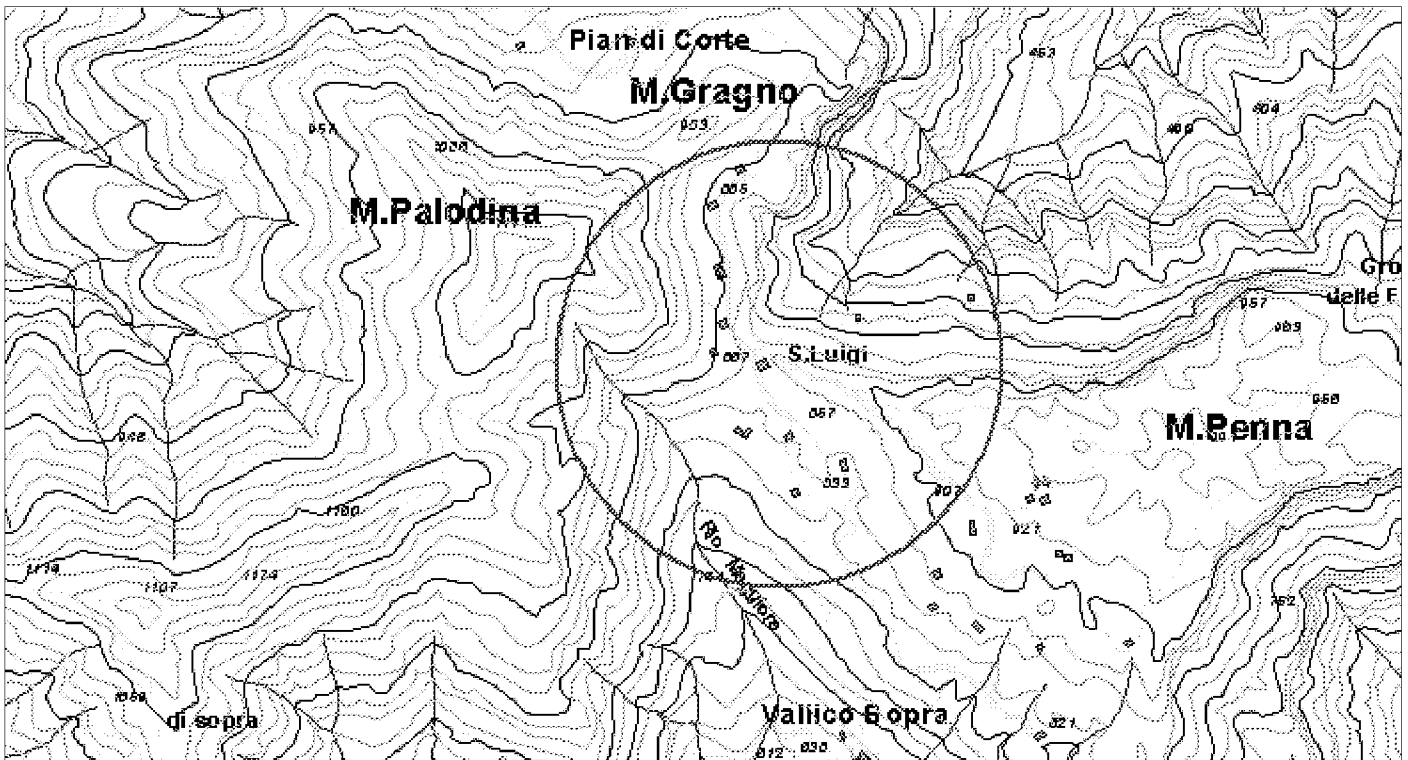
Definizione del progetto
 Nessun progetto
 Studio di fattibilità
 Progetto preliminare
 Progetto definitivo
 Progetto esecutivo

Stato di definizione dell'intervento
 In corso di approvazione
 Approvato
 Finanziato
 In corso di attuazione

Tipologia intervento - N° e titolo

<input type="checkbox"/> 1	Strutture ed infrastrutture di servizio ed innovative	<input type="checkbox"/> 4	Siti di cava, ravaneti e discariche
<input type="checkbox"/> 2	Interventi paesistici, risanamento, recupero ambientale e riqualificazione	<input type="checkbox"/> 5	Paesaggi storici ed interventi di recupero degli insediamenti antichi
<input checked="" type="checkbox"/> 3	Gestione acque ed opere idrauliche	<input type="checkbox"/> 6	Percorsi ed itinerari attrezzati per fruizione turistica

identificazione cartografica e/o eventuale fotografia



ELEMENTI DELLA TIPOLOGIA D'INTERVENTO

n° 1

- Realizzazione e miglioramento strade rurali
- Lavori di realizzazione o completamento delle opere di urbanizzazione primaria ed indotta
- Realizzazione di strutture complementari alle attività turistiche
- Realizzazione di strutture funzionali alla fruibilità dell'area
- Adeguamento segnaletica turistica in genere
- Adeguamento di immobili da adibire a sedi museali
- Adeguamento immobili da adibire a strutture ricettive
- Adeguamento immobili da adibire a strutture funzionali al Parco
- Realizzazione di segnaletica stradale
- Acquisto e ristrutturazione edifici
- Energia da fonti rinnovabili
- Gestione rifiuti ed acque reflue
- Innovazione tecnologica

n° 2

- Recupero aree di pregio
- Interventi sulle foreste degradate
- Ricostituzione foreste distrutte da incendi od altro evento calamitoso
- Assetto idrogeologico
- Interventi sul paesaggio agricolo-forestale
- Valorizzazione geositi

n° 3

- Realizzazione , potenziamento e miglioramento acquedotti rurali
- Regimazione delle acque superficiali
- Manutenzione straordinaria opere idrauliche nei corsi d'acqua
- Interventi per valorizzazione e gestione acque oligominerali

n° 4

- Bonifica e recupero ambientale fronti di escavazione
- Bonifica e recupero ambientale dei ravaneti
- Opere di infrastrutturazione e servizi connessi
- Recupero sito di cava con finalità fruttive, didattiche, documentarie, Storiche
- Attività connesse alla attività estrattiva

n° 5

- Recupero singoli manufatti
- Allestimento parchi minerario-archeologici
- Restauro di immobili di valore storico - culturale
- Recupero tessuti e insediamenti storici concentrati
- Recupero tessuti e insediamenti storici sparsi

n° 6

- Adeguamento, ampliamento e realizzazione itinerari attrezzati per turismo naturalistico, trekking a piedi in bicicletta, a cavallo
- Realizzazione di segnaletica idonea per percorsi escursionistici
- Ripristino sentieristica già esistente

DESCRIZIONE DELL'INTERVENTO

L'intervento mira a risolvere situazioni di carenza idrica del comprensorio insediato di San Luigi, comprendente le località Scena e Fornione; tali carenze penalizzano le attività agro-rurali attualmente presenti, volte essenzialmente all'allevamento ed alla pastorizia, e scoraggia il loro potenziamento e/o l'insediamento di nuove, con riferimento soprattutto a nuove attività di tipo agriturismo. L'intervento mira anche a scongiurare fenomeni di abbandono delle aree rurali che potrebbero comportare situazioni di degrado ambientale e di dissesto idro-geologico. Gli interventi comprendono tutte le opere afferenti la categoria delle infrastrutture idriche e di urbanizzazione primaria.

Proprietà del bene

- Di proprietà del soggetto proponente
- Non di proprietà del soggetto proponente ma di altro Ente Pubbico
- Di altra proprietà (singolo privato)
- Di altra proprietà (associazioni, enti, circoli, ecc.)

Fattibilità urbanistica del progetto

- Adeguato alle previsioni del Piano per il Parco
- Non adeguato alle previsioni del Piano per il Parco
- Adeguato alle previsioni del P.R.G.
- Non adeguato alle previsioni del P.R.G.

Previsioni del Piano per il Parco

Articolazione del territorio

- Zona di riserva integrale (A)
- Zona di riserva orientata (B1)
- Zona di riserva orientata (B2)
- Zona di protezione (C)
- Zona di promozione (D)
- Aree contigue centri edificati interclusi (CEI)
- Aree contigue di cava (ZCC)
- Aree contigue (AC)

Aree soggette a specifiche determinazioni

- Aree di interesse storico-culturale da recuperare
- Aree di riqualificazione insediativa
- Aree di reintegrazione paesistica (ARPA1)
- Aree di reintegrazione paesistica (ARPA2)
- Aree con attività estrattive soggette a piano di comparto

Fruizione sociale - Rete della fruizione

- Anello ferroviario "Treno nei parchi"
- Anello pedemontano
- Strada del Parco ed attraversamenti veicolari
- Viabilità di accesso al Parco
- Viabilità locale
- Viabilità locale a traffico controllato
- "Camminapuane" e percorso della dorsale
- Principali percorsi escursionistici
- Percorsi didattici

Fruizione sociale - Nodi della fruizione

- Porte del Parco
- Soglie del Parco
- Avamposti del Parco

- Parcheggi di attestamento
- Nodi di accesso escursionistico
- Centri per attività didattica e museale
- Aree attrezzate per la fruizione di risorse particolari
- Rifugi ed attività ricettive in quota
- Nuclei con servizi di supporto al sistema fruitivo

Programmi di valorizzazione in rete

- Reti ecologiche e riqualificazione ambientale (a1)
- Accessibilità e trasporti (a2)
- Fruizione e turismo (a3)

Programmi di valorizzazione territoriale

- Apuane meridionali. Panie, Prana e Matanna (b1)
- Il sistema dei paesaggi di cava. Forno e Resceto (b2)
- Apuane settentrionali. Sagro, Vinca, Orto di Donna e valle dell'Edron (b3)

Progetti integrati locali

- Castelnuovo Garfagnana (c1)
- Tre Fiumi (c2)
- Arni - Arnetola (c3)
- Piastramarina (c4)

Unità territoriali

- 1. Monte Prana, Monte Pigione
- 2. Alta Versilia
- 3. Alta valle della Turrte di Gallicano
- 4. Panie, Monte Sumbra
- 5. Monte Altissimo, Arni
- 6. Alte Valli del Fiume Edron
- 7. Monte Pisanino
- 8. Alte Valli del Fiume Frigido
- 9. Monte Sagro

PRINCIPALE FONTE DI FINANZIAMENTO

FESR - obiettivo 2 e phasing out

Quadro economico di massima

Voci di spesa	Ammontare
opere e lavori (Lire)	75.000.000
I.V.A. (Lire)	7.500.000
oneri/spese tecniche e imprevisti (Lire)	17.500.000
	0
	0
TOTALE	100.000.000

Quadro finanziario complessivo

Soggetto erogante	Ammontare
Comune di Fabbriche di Vallico (Lire)	40.000.000
Regione Toscana (Lire)	60.000.000
	0
	0
TOTALE	100.000.000



Titolo dell'intervento

riqualificazione bivacco montano "Capanna Garnerone"

Comune Fivizzano **Località** Garnerone di Vinca

Soggetto capofila/ Titolare finanziamento/ Stazione appaltante
Club Alpino Italiano - Sez. di Carrara

altri Sogg. coinvolti Provincia Agenzia Regionale
 Comune Associazione ambientalista
 Comunità Montana

TIPOLOGIA D'INTERVENTO

Nuovo Completamento con nuovo lotto funzionale Completamento di lotto non funzionale

SCHEMA FINANZIARIO RIASSUNTIVO

Fonte dei finanziamenti	Importo	Ammontare
non individuati		

Definizione del progetto

Nessun progetto
 Studio di fattibilità
 Progetto preliminare
 Progetto definitivo
 Progetto esecutivo

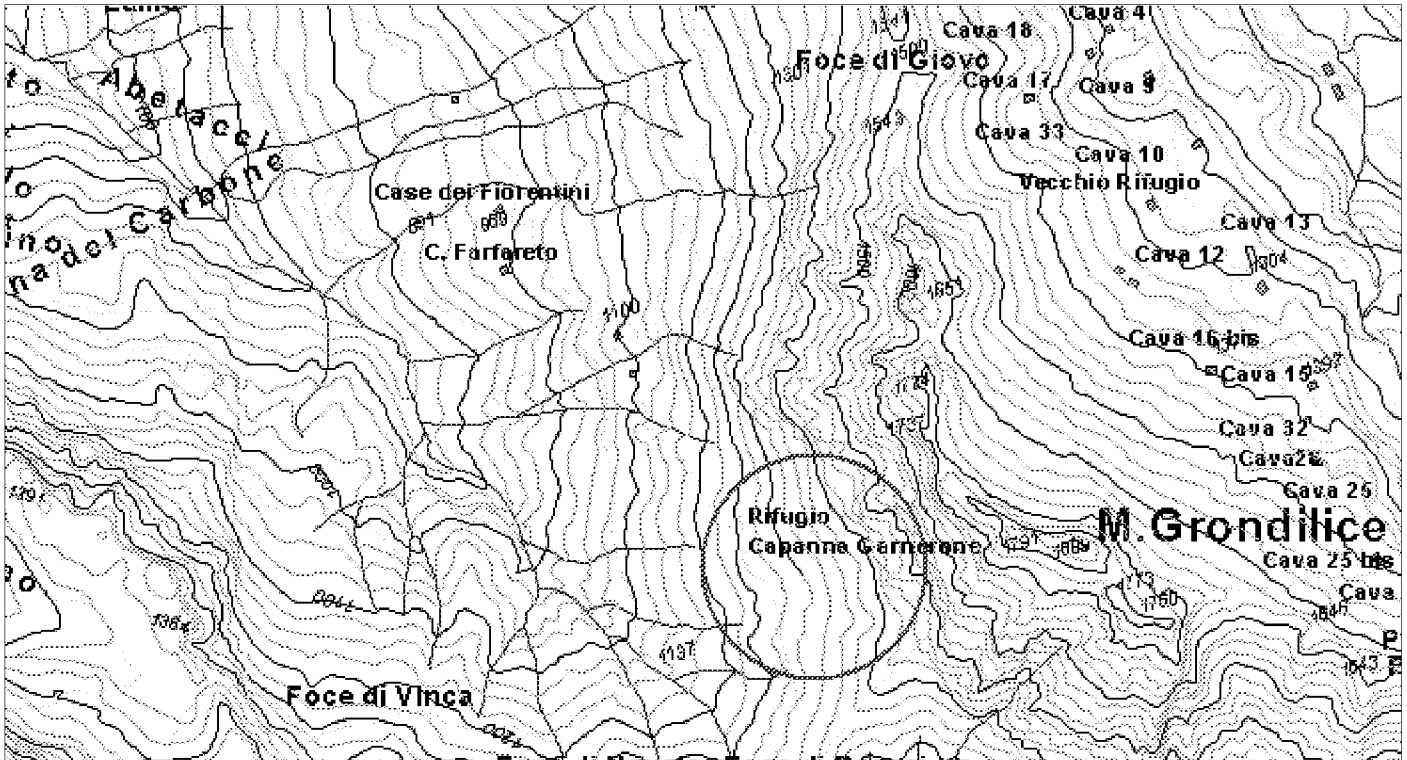
Stato di definizione dell'intervento

In corso di approvazione
 Approvato
 Finanziato
 In corso di attuazione

Tipologia intervento - N° e titolo

<input checked="" type="checkbox"/> 1	Strutture ed infrastrutture di servizio ed innovative	<input type="checkbox"/> 4	Siti di cava, ravaneti e discariche
<input type="checkbox"/> 2	Interventi paesistici, risanamento, recupero ambientale e riqualificazione	<input type="checkbox"/> 5	Paesaggi storici ed interventi di recupero degli insediamenti antichi
<input type="checkbox"/> 3	Gestione acque ed opere idrauliche	<input type="checkbox"/> 6	Percorsi ed itinerari attrezzati per fruizione turistica

identificazione cartografica e/o eventuale fotografia



ELEMENTI DELLA TIPOLOGIA D'INTERVENTO

n° 1

- Realizzazione e miglioramento strade rurali
- Lavori di realizzazione o completamento delle opere di urbanizzazione primaria ed indotta
- Realizzazione di strutture complementari alle attività turistiche
- Realizzazione di strutture funzionali alla fruibilità dell'area
- Adeguamento segnaletica turistica in genere
- Adeguamento di immobili da adibire a sedi museali
- Adeguamento immobili da adibire a strutture ricettive
- Adeguamento immobili da adibire a strutture funzionali al Parco
- Realizzazione di segnaletica stradale
- Acquisto e ristrutturazione edifici
- Energia da fonti rinnovabili
- Gestione rifiuti ed acque reflue
- Innovazione tecnologica

n° 2

- Recupero aree di pregio
- Interventi sulle foreste degradate
- Ricostituzione foreste distrutte da incendi od altro evento calamitoso
- Assetto idrogeologico
- Interventi sul paesaggio agricolo-forestale
- Valorizzazione geositi

n° 3

- Realizzazione, potenziamento e miglioramento acquedotti rurali
- Regimazione delle acque superficiali
- Manutenzione straordinaria opere idrauliche nei corsi d'acqua
- Interventi per valorizzazione e gestione acque oligominerali

n° 4

- Bonifica e recupero ambientale fronti di escavazione
- Bonifica e recupero ambientale dei ravaneti
- Opere di infrastrutturazione e servizi connessi
- Recupero sito di cava con finalità fruibili, didattiche, documentarie, Storiche
- Attività connesse alla attività estrattiva

n° 5

- Recupero singoli manufatti
- Allestimento parchi minerario-archeologici
- Restauro di immobili di valore storico - culturale
- Recupero tessuti e insediamenti storici concentrati
- Recupero tessuti e insediamenti storici sparsi

n° 6

- Adeguamento, ampliamento e realizzazione itinerari attrezzati per turismo naturalistico, trekking a piedi in bicicletta, a cavallo
- Realizzazione di segnaletica idonea per percorsi escursionistici
- Ripristino sentieristica già esistente

DESCRIZIONE DELL'INTERVENTO

L'intervento proposto prevede il recupero e la riqualificazione del bivacco montano denominato "Capanna Garnerone", gestito e di proprietà del Club Alpino Italiano - Sezione di Carrara; localizzato ai piedi della Cresta Garnerone, lungo il sentiero che risale da Vinca, all'interno di un fitto rimboscimento di conifere; attualmente risulta costituito da un ormai desueto prefabbricato metallico, che ospita un vano soggiorno, con piccola cucina tipo da campo, e due vani camerata con complessivi 18 posti letto, l'attuale struttura è priva di servizio igienico, di energia elettrica ed approvvigionamento idrico, per rifornimento d'acqua viene utilizzata una sorgente naturale presente poco distante, che defluisce liberamente senza opere di presa, per servizio igienico viene utilizzata una latrina presente all'interno del bosco, mentre il riscaldamento per i periodi invernali viene garantito da una piccola stufa a legna posta all'interno del volume. L'intervento di recupero/riqualificazione può prevedere due diverse strategie: la prima attraverso opere di manutenzione, di restauro e recupero delle strutture esistenti, comprendenti anche l'inserimento di elementi tecnologicamente innovativi e l'eventuale sostituzione di alcuni elementi, anche strutturali, con nuovi più idonei alla tipologia d'uso, al fine di ammodernare gli spazi, migliorare il comfort, la fruibilità e migliorare anche l'inserimento ambientale del manufatto; la seconda attraverso il completo smantellamento dell'attuale struttura e la ricostruzione di una nuova e più moderna struttura (possibile interamente in legno), in linea con le esigenze e gli standard vigenti per la tipologia d'uso, più adatta allo stato dei luoghi e meglio inserita nel contesto ambientale, prevedendo pertanto anche l'eventuale ricollocazione in altro sito, sempre all'interno del medesimo versante della valle Vinca. L'intervento proposto si può inserire anche all'interno di più complessi interventi volti alla riqualificazione ambientale del rimboscimento di conifere della valle di Vinca (p.e. opere forestali

Proprietà del bene

- Di proprietà del soggetto proponente
- Non di proprietà del soggetto proponente ma di altro Ente Pubblico
- Di altra proprietà (singolo privato)
- Di altra proprietà (associazioni, enti, circoli, ecc.)

Fattibilità urbanistica del progetto

- Adeguato alle previsioni del Piano per il Parco
- Non adeguato alle previsioni del Piano per il Parco
- Adeguato alle previsioni del P.R.G.
- Non adeguato alle previsioni del P.R.G.

Previsioni del Piano per il Parco

Articolazione del territorio

- Zona di riserva integrale (A)
- Zona di riserva orientata (B1)
- Zona di riserva orientata (B2)
- Zona di protezione (C)
- Zona di promozione (D)
- Aree contigue centri edificati interclusi (CEI)
- Aree contigue di cava (ZCC)
- Aree contigue (AC)

Aree soggette a specifiche determinazioni

- Aree di interesse storico-culturale da recuperare
- Aree di riqualificazione insediativa
- Aree di reintegrazione paesistica (ARPA1)
- Aree di reintegrazione paesistica (ARPA2)
- Aree con attività estrattive soggette a piano di comparto

Fruizione sociale - Rete della fruizione

- Anello ferroviario "Treno nei parchi"
- Anello pedemontano
- Strada del Parco ed attraversamenti veicolari
- Viabilità di accesso al Parco
- Viabilità locale
- Viabilità locale a traffico controllato
- "Camminapuane" e percorso della dorsale
- Principali percorsi escursionistici
- Percorsi didattici

Fruizione sociale - Nodi della fruizione

- Porte del Parco
- Soglie del Parco
- Avamposti del Parco

- Parcheggi di attestamento
- Nodi di accesso escursionistico
- Centri per attività didattica e museale
- Aree attrezzate per la fruizione di risorse particolari
- Rifugi ed attività ricettive in quota
- Nuclei con servizi di supporto al sistema fruitivo

Programmi di valorizzazione in rete

- Reti ecologiche e riqualificazione ambientale (a1)
- Accessibilità e trasporti (a2)
- Fruizione e turismo (a3)

Programmi di valorizzazione territoriale

- Apuane meridionali. Panie, Prana e Matanna (b1)
- Il sistema dei paesaggi di cava. Forno e Resceto (b2)
- Apuane settentrionali. Sagro, Vinca, Orto di Donna e valle dell'Edron (b3)

Progetti integrati locali

- Castelnuovo Garfagnana (c1)
- Tre Fiumi (c2)
- Arni - Arnetola (c3)
- Piastramarina (c4)

Unità territoriali

- 1. Monte Prana, Monte Pigione
- 2. Alta Versilia
- 3. Alta valle della Turrte di Gallicano
- 4. Panie, Monte Sumbra
- 5. Monte Altissimo, Arni
- 6. Alte Valli del Fiume Edron
- 7. Monte Pisanino
- 8. Alte Valli del Fiume Frigido
- 9. Monte Sagro

PRINCIPALE FONTE DI FINANZIAMENTO

non individuato

Quadro economico di massima

Voci di spesa	Ammontare
(in Euro)	0
1.opere recupero e manutenzione esistente	70.000
2.opere rifacimento/ricostruzione nuova str.	90.000
3. eventuali interventi forestali ambientali	100.000
	0
TOTALE	260.000

Quadro finanziario complessivo

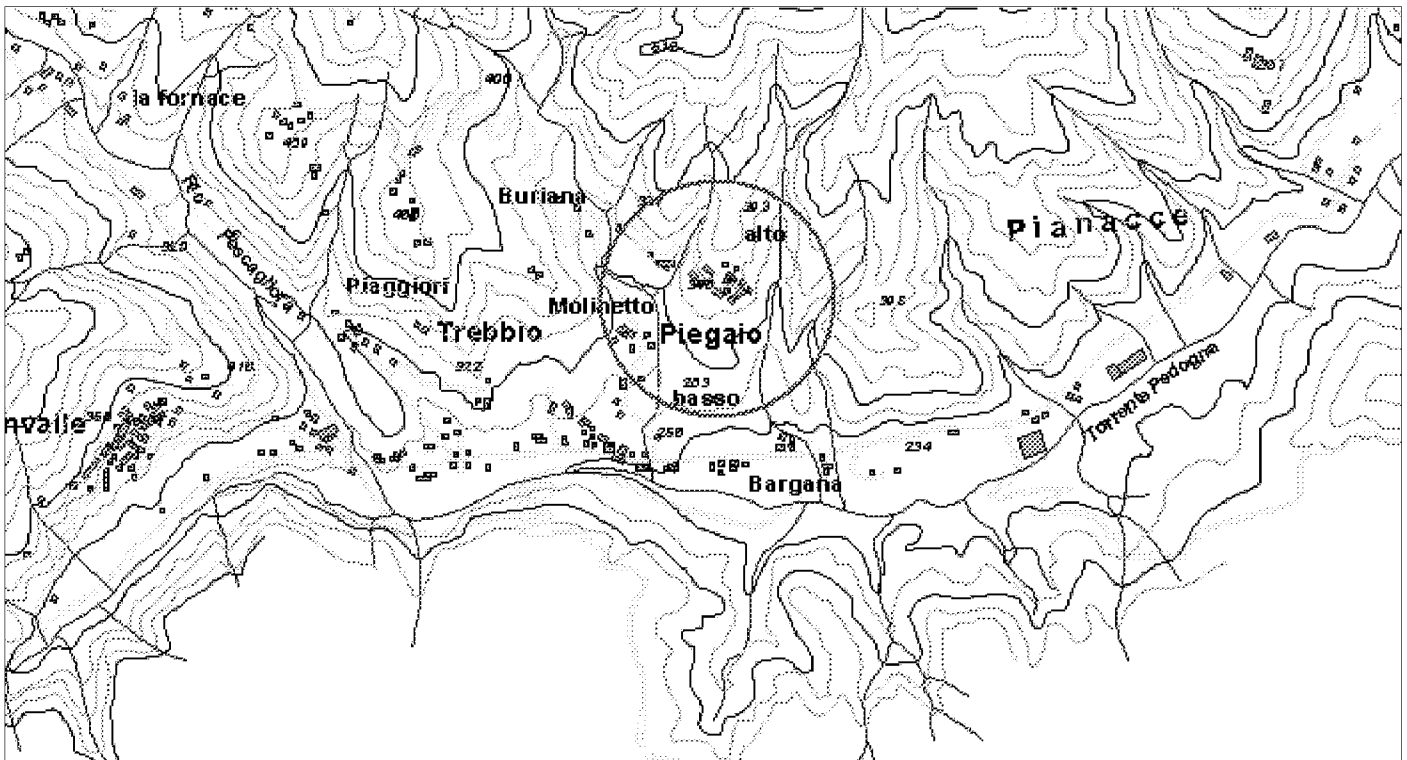
Soggetto erogante	Ammontare
	0
TOTALE	



Titolo dell'intervento		
recupero edificio da destinare a struttura turistico ricettiva		
Comune	Località	
Pescaglia	Piegajo - ex cartiera	
Soggetto capofila/ Titolare finanziamento/ Stazione appaltante		
Amministrazione comunale		
altri Sogg. coinvolti		
<input type="checkbox"/> Provincia	<input type="checkbox"/> Agenzia Regionale	
<input type="checkbox"/> Comune	<input type="checkbox"/> Associazione ambientalista	
<input type="checkbox"/> Comunità Montana		
TIPOLOGIA D'INTERVENTO		
<input checked="" type="checkbox"/> Nuovo	<input type="checkbox"/> Completamento con nuovo lotto funzionale	<input type="checkbox"/> Completamento di lotto non funzionale
SCHEMA FINANZIARIO RIASSUNTIVO		
Fonte dei finanziamenti	Ammontare	
non specificati		
Definizione del progetto		
<input type="checkbox"/> Nessun progetto		
<input type="checkbox"/> Studio di fattibilità		
<input type="checkbox"/> Progetto preliminare		
<input checked="" type="checkbox"/> Progetto definitivo		
<input type="checkbox"/> Progetto esecutivo		
Stato di definizione dell'intervento		
<input checked="" type="checkbox"/> In corso di approvazione		
<input type="checkbox"/> Approvato		
<input type="checkbox"/> Finanziato		
<input type="checkbox"/> In corso di attuazione		

Tipologia intervento - N° e titolo			
<input checked="" type="checkbox"/> 1	Strutture ed infrastrutture di servizio ed innovative	<input type="checkbox"/> 4	Siti di cava, ravaneti e discariche
<input type="checkbox"/> 2	Interventi paesistici, risanamento, recupero ambientale e riqualificazione	<input type="checkbox"/> 5	Paesaggi storici ed interventi di recupero degli insediamenti antichi
<input type="checkbox"/> 3	Gestione acque ed opere idrauliche	<input type="checkbox"/> 6	Percorsi ed itinerari attrezzati per fruizione turistica

identificazione cartografica e/o eventuale fotografia



ELEMENTI DELLA TIPOLOGIA D'INTERVENTO

n° 1

- Realizzazione e miglioramento strade rurali
- Lavori di realizzazione o completamento delle opere di urbanizzazione primaria ed indotta
- Realizzazione di strutture complementari alle attività turistiche
- Realizzazione di strutture funzionali alla fruibilità dell'area
- Adeguamento segnaletica turistica in genere
- Adeguamento di immobili da adibire a sedi museali
- Adeguamento immobili da adibire a strutture ricettive
- Adeguamento immobili da adibire a strutture funzionali al Parco
- Realizzazione di segnaletica stradale
- Acquisto e ristrutturazione edifici
- Energia da fonti rinnovabili
- Gestione rifiuti ed acque reflue
- Innovazione tecnologica

n° 2

- Recupero aree di pregio
- Interventi sulle foreste degradate
- Ricostituzione foreste distrutte da incendi od altro evento calamitoso
- Assetto idrogeologico
- Interventi sul paesaggio agricolo-forestale
- Valorizzazione geositi

n° 3

- Realizzazione , potenziamento e miglioramento acquedotti rurali
- Regimazione delle acque superficiali
- Manutenzione straordinaria opere idrauliche nei corsi d'acqua
- Interventi per valorizzazione e gestione acque oligominerali

n° 4

- Bonifica e recupero ambientale fronti di escavazione
- Bonifica e recupero ambientale dei ravaneti
- Opere di infrastrutturazione e servizi connessi
- Recupero sito di cava con finalità fruibili, didattiche, documentarie, Storiche
- Attività connesse alla attività estrattiva

n° 5

- Recupero singoli manufatti
- Allestimento parchi minerario-archeologici
- Restauro di immobili di valore storico - culturale
- Recupero tessuti e insediamenti storici concentrati
- Recupero tessuti e insediamenti storici sparsi

n° 6

- Adeguamento, ampliamento e realizzazione itinerari attrezzati per turismo naturalistico, trekking a piedi in bicicletta, a cavallo
- Realizzazione di segnaletica idonea per percorsi escursionistici
- Ripristino sentieristica già esistente

DESCRIZIONE DELL'INTERVENTO

L'intervento proposto, già in parte finanziato e realizzato, prevede il recupero di ex edificio industriale un tempo destinato a cartiera, di pregievole fattezze architettoniche, attraverso il restauro e risanamento delle strutture, l'adeguamento dei volumi esistenti, la rifunzionalizzazione degli spazi per nuovi usi non più industriali. Il progetto prevede infatti un recupero volto a creare una struttura funzionale al Parco, attraverso una sorta di "porta del parco" che contempla: attività ricettiva di foresteria, punto informazioni turistiche, spazi per piccole esposizioni e incontri di didattiche con scolaresche e/o gruppi organizzati.

Proprietà del bene

- Di proprietà del soggetto proponente
- Non di proprietà del soggetto proponente ma di altro Ente Pubblico
- Di altra proprietà (singolo privato)
- Di altra proprietà (associazioni, enti, circoli, ecc.)

Fattibilità urbanistica del progetto

- Adeguato alle previsioni del Piano per il Parco
- Non adeguato alle previsioni del Piano per il Parco
- Adeguato alle previsioni del P.R.G.
- Non adeguato alle previsioni del P.R.G.

Previsioni del Piano per il Parco

Articolazione del territorio

- Zona di riserva integrale (A)
- Zona di riserva orientata (B1)
- Zona di riserva orientata (B2)
- Zona di protezione (C)
- Zona di promozione (D)
- Aree contigue centri edificati interclusi (CEI)
- Aree contigue di cava (ZCC)
- Aree contigue (AC)

Aree soggette a specifiche determinazioni

- Aree di interesse storico-culturale da recuperare
- Aree di riqualificazione insediativa
- Aree di reintegrazione paesistica (ARPA1)
- Aree di reintegrazione paesistica (ARPA2)
- Aree con attività estrattive soggette a piano di comparto

Fruizione sociale - Rete della fruizione

- Anello ferroviario "Treno nei parchi"
- Anello pedemontano
- Strada del Parco ed attraversamenti veicolari
- Viabilità di accesso al Parco
- Viabilità locale
- Viabilità locale a traffico controllato
- "Camminapuane" e percorso della dorsale
- Principali percorsi escursionistici
- Percorsi didattici

Fruizione sociale - Nodi della fruizione

- Porte del Parco
- Soglie del Parco
- Avamposti del Parco

- Parcheggi di attestamento
- Nodi di accesso escursionistico
- Centri per attività didattica e museale
- Aree attrezzate per la fruizione di risorse particolari
- Rifugi ed attività ricettive in quota
- Nuclei con servizi di supporto al sistema fruitivo

Programmi di valorizzazione in rete

- Reti ecologiche e riqualificazione ambientale (a1)
- Accessibilità e trasporti (a2)
- Fruizione e turismo (a3)

Programmi di valorizzazione territoriale

- Apuane meridionali. Panie, Prana e Matanna (b1)
- Il sistema dei paesaggi di cava. Forno e Resceto (b2)
- Apuane settentrionali. Sagro, Vinca, Orto di Donna e valle dell'Edron (b3)

Progetti integrati locali

- Castelnuovo Garfagnana (c1)
- Tre Fiumi (c2)
- Arni - Arnetola (c3)
- Piastramarina (c4)

Unità territoriali

- 1. Monte Prana, Monte Pigione
- 2. Alta Versilia
- 3. Alta valle della Turrte di Gallicano
- 4. Panie, Monte Sumbra
- 5. Monte Altissimo, Arni
- 6. Alte Valli del Fiume Edron
- 7. Monte Pisanino
- 8. Alte Valli del Fiume Frigido
- 9. Monte Sagro

PRINCIPALE FONTE DI FINANZIAMENTO

non definito

Quadro economico di massima	
Voci di spesa	Ammontare
<input type="text"/>	<input type="text"/>
<input type="text"/>	<input type="text"/>
<input type="text"/>	<input type="text"/>
<input type="text"/>	<input type="text"/>
<input type="text"/>	<input type="text" value="0"/>
TOTALE	<input type="text"/>

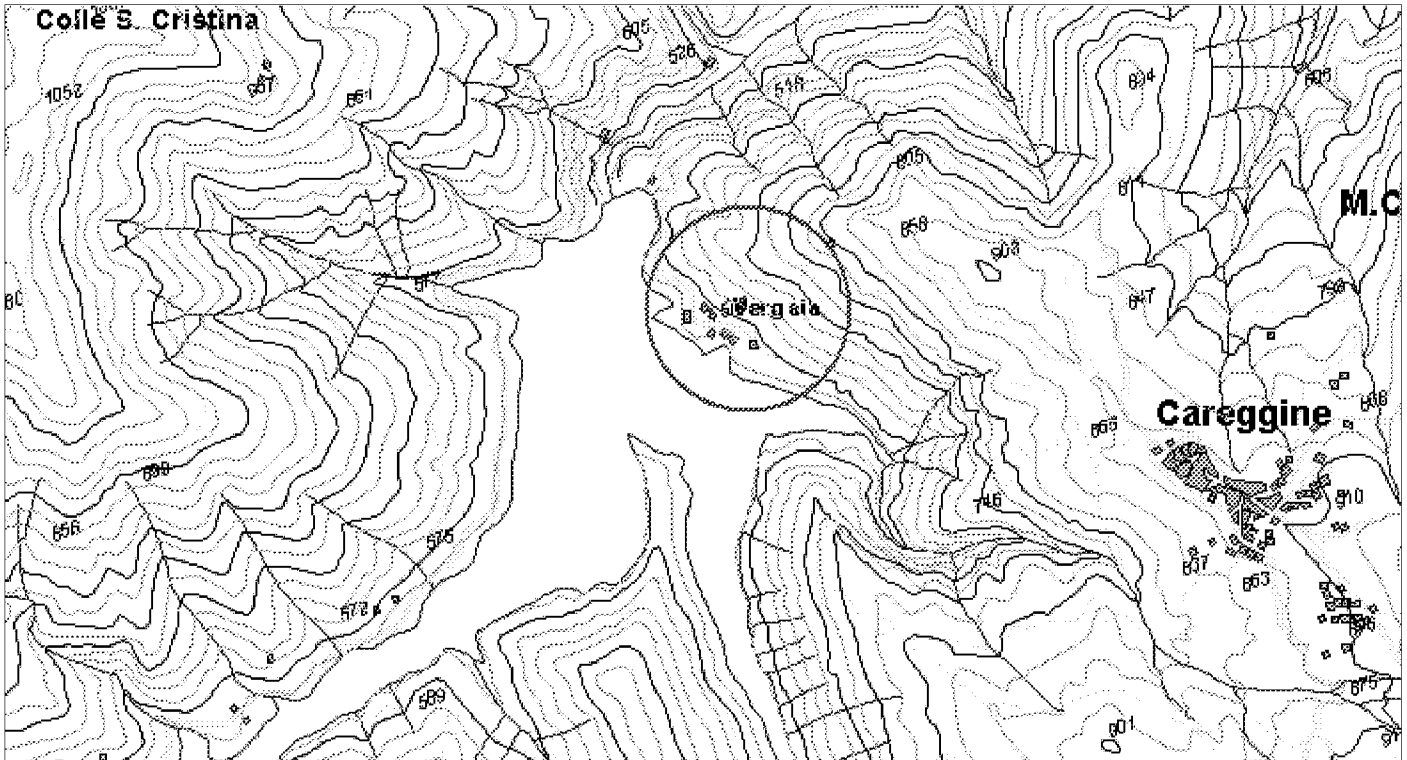
Quadro finanziario complessivo	
Soggetto erogante	Ammontare
<input type="text"/>	<input type="text"/>
<input type="text"/>	<input type="text"/>
<input type="text"/>	<input type="text"/>
<input type="text"/>	<input type="text" value="0"/>
TOTALE	<input type="text"/>



Titolo dell'intervento	
Realizzazione di area attrezzata	
Comune	Località
Careggine	Vergaia
Soggetto capofila/ Titolare finanziamento/ Stazione appaltante	
Amministrazione comunale	
altri Sogg. coinvolti	<input type="checkbox"/> Provincia <input type="checkbox"/> Comune <input type="checkbox"/> Comunità Montana <input type="checkbox"/> Agenzia Regionale <input type="checkbox"/> Associazione ambientalista
TIPOLOGIA D'INTERVENTO	
<input checked="" type="checkbox"/> Nuovo	<input type="checkbox"/> Completamento con nuovo lotto funzionale <input type="checkbox"/> Completamento di lotto non funzionale
SCHEMA FINANZIARIO RIASSUNTIVO	
Fonte dei finanziamenti	Ammontare
	0
	0
Definizione del progetto	
<input type="checkbox"/> Nessun progetto <input type="checkbox"/> Studio di fattibilità <input checked="" type="checkbox"/> Progetto preliminare <input type="checkbox"/> Progetto definitivo <input type="checkbox"/> Progetto esecutivo	
Stato di definizione dell'intervento	
<input type="checkbox"/> In corso di approvazione <input checked="" type="checkbox"/> Approvato <input type="checkbox"/> Finanziato <input type="checkbox"/> In corso di attuazione	

Tipologia intervento - N° e titolo			
<input checked="" type="checkbox"/> 1	Strutture ed infrastrutture di servizio ed innovative	<input type="checkbox"/> 4	Siti di cava, ravaneti e discariche
<input type="checkbox"/> 2	Interventi paesistici, risanamento, recupero ambientale e riqualificazione	<input type="checkbox"/> 5	Paesaggi storici ed interventi di recupero degli insediamenti antichi
<input type="checkbox"/> 3	Gestione acque ed opere idrauliche	<input type="checkbox"/> 6	Percorsi ed itinerari attrezzati per fruizione turistica

identificazione cartografica e/o eventuale fotografia



ELEMENTI DELLA TIPOLOGIA D'INTERVENTO

n° 1

- Realizzazione e miglioramento strade rurali
- Lavori di realizzazione o completamento delle opere di urbanizzazione primaria ed indotta
- Realizzazione di strutture complementari alle attività turistiche
- Realizzazione di strutture funzionali alla fruibilità dell'area
- Adeguamento segnaletica turistica in genere
- Adeguamento di immobili da adibire a sedi museali
- Adeguamento immobili da adibire a strutture ricettive
- Adeguamento immobili da adibire a strutture funzionali al Parco
- Realizzazione di segnaletica stradale
- Acquisto e ristrutturazione edifici
- Energia da fonti rinnovabili
- Gestione rifiuti ed acque reflue
- Innovazione tecnologica

n° 2

- Recupero aree di pregio
- Interventi sulle foreste degradate
- Ricostituzione foreste distrutte da incendi od altro evento calamitoso
- Assetto idrogeologico
- Interventi sul paesaggio agricolo-forestale
- Valorizzazione geositi

n° 3

- Realizzazione , potenziamento e miglioramento acquedotti rurali
- Regimazione delle acque superficiali
- Manutenzione straordinaria opere idrauliche nei corsi d'acqua
- Interventi per valorizzazione e gestione acque oligominerali

n° 4

- Bonifica e recupero ambientale fronti di escavazione
- Bonifica e recupero ambientale dei ravaneti
- Opere di infrastrutturazione e servizi connessi
- Recupero sito di cava con finalità fruibili, didattiche, documentarie, Storiche
- Attività connesse alla attività estrattiva

n° 5

- Recupero singoli manufatti
- Allestimento parchi minerario-archeologici
- Restauro di immobili di valore storico - culturale
- Recupero tessuti e insediamenti storici concentrati
- Recupero tessuti e insediamenti storici sparsi

n° 6

- Adeguamento, ampliamento e realizzazione itinerari attrezzati per turismo naturalistico, trekking a piedi in bicicletta, a cavallo
- Realizzazione di segnaletica idonea per percorsi escursionistici
- Ripristino sentieristica già esistente

DESCRIZIONE DELL'INTERVENTO

Vergaia è da un punto di vista turistico molto importante; essa è infatti situata sulle sponde del Lago di Vagli, meta ogni anno di migliaia di turisti. Appare quindi utile attrezzare la zona con strutture ed attrezzature per il turismo. In particolare l'intervento riguarda la realizzazione di aree verdi attrezzate e piazzole di sosta organizzate.

Proprietà del bene

- Di proprietà del soggetto proponente
- Non di proprietà del soggetto proponente ma di altro Ente Pubblico
- Di altra proprietà (singolo privato)
- Di altra proprietà (associazioni, enti, circoli, ecc.)

Fattibilità urbanistica del progetto

- Adeguato alle previsioni del Piano per il Parco
- Non adeguato alle previsioni del Piano per il Parco
- Adeguato alle previsioni del P.R.G.
- Non adeguato alle previsioni del P.R.G.

Previsioni del Piano per il Parco

Articolazione del territorio

- Zona di riserva integrale (A)
- Zona di riserva orientata (B1)
- Zona di riserva orientata (B2)
- Zona di protezione (C)
- Zona di promozione (D)
- Aree contigue centri edificati interclusi (CEI)
- Aree contigue di cava (ZCC)
- Aree contigue (AC)

Aree soggette a specifiche determinazioni

- Aree di interesse storico-culturale da recuperare
- Aree di riqualificazione insediativa
- Aree di reintegrazione paesistica (ARPA1)
- Aree di reintegrazione paesistica (ARPA2)
- Aree con attività estrattive soggette a piano di comparto

Fruizione sociale - Rete della fruizione

- Anello ferroviario "Treno nei parchi"
- Anello pedemontano
- Strada del Parco ed attraversamenti veicolari
- Viabilità di accesso al Parco
- Viabilità locale
- Viabilità locale a traffico controllato
- "Camminapuane" e percorso della dorsale
- Principali percorsi escursionistici
- Percorsi didattici

Fruizione sociale - Nodi della fruizione

- Porte del Parco
- Soglie del Parco
- Avamposti del Parco

- Parcheggi di attestamento
- Nodi di accesso escursionistico
- Centri per attività didattica e museale
- Aree attrezzate per la fruizione di risorse particolari
- Rifugi ed attività ricettive in quota
- Nuclei con servizi di supporto al sistema fruitivo

Programmi di valorizzazione in rete

- Reti ecologiche e riqualificazione ambientale (a1)
- Accessibilità e trasporti (a2)
- Fruizione e turismo (a3)

Programmi di valorizzazione territoriale

- Apuane meridionali. Panie, Prana e Matanna (b1)
- Il sistema dei paesaggi di cava. Forno e Resceto (b2)
- Apuane settentrionali. Sagro, Vinca, Orto di Donna e valle dell'Edron (b3)

Progetti integrati locali

- Castelnuovo Garfagnana (c1)
- Tre Fiumi (c2)
- Arni - Arnetola (c3)
- Piastramarina (c4)

Unità territoriali

- 1. Monte Prana, Monte Pigione
- 2. Alta Versilia
- 3. Alta valle della Turrte di Gallicano
- 4. Panie, Monte Sumbra
- 5. Monte Altissimo, Arni
- 6. Alte Valli del Fiume Edron
- 7. Monte Pisanino
- 8. Alte Valli del Fiume Frigido
- 9. Monte Sagro

PRINCIPALE FONTE DI FINANZIAMENTO

Bilancio comunale

Quadro economico di massima

Voci di spesa	Ammontare
Lavori (Lire)	60.000.000
I.V.A. (Lire)	12.000.000
	0
	0
	0
TOTALE	72.000.000

Quadro finanziario complessivo

Soggetto erogante	Ammontare
Comune di Careggine	72.000.000
	0
	0
	0
TOTALE	72.000.000



Titolo dell'intervento

realizzazione di percorso attrezzato per la fruizione turistica

Comune Careggine **Località** percorso delle Maestà

Soggetto capofila/ Titolare finanziamento/ Stazione appaltante
Ente Parco regionale Alpi Apuane

altri Sogg. coinvolti: Provincia Agenzia Regionale
 Comune Associazione ambientalista
 Comunità Montana

TIPOLOGIA D'INTERVENTO
 Nuovo Completamento con nuovo lotto funzionale Completamento di lotto non funzionale

SCHEMA FINANZIARIO RIASSUNTIVO

Fonte dei finanziamenti	Ammontare
Fondi bilancio Regione Toscana (Lire)	50.400.000
Fondi bilancio comunale (Lire)	21.600.000

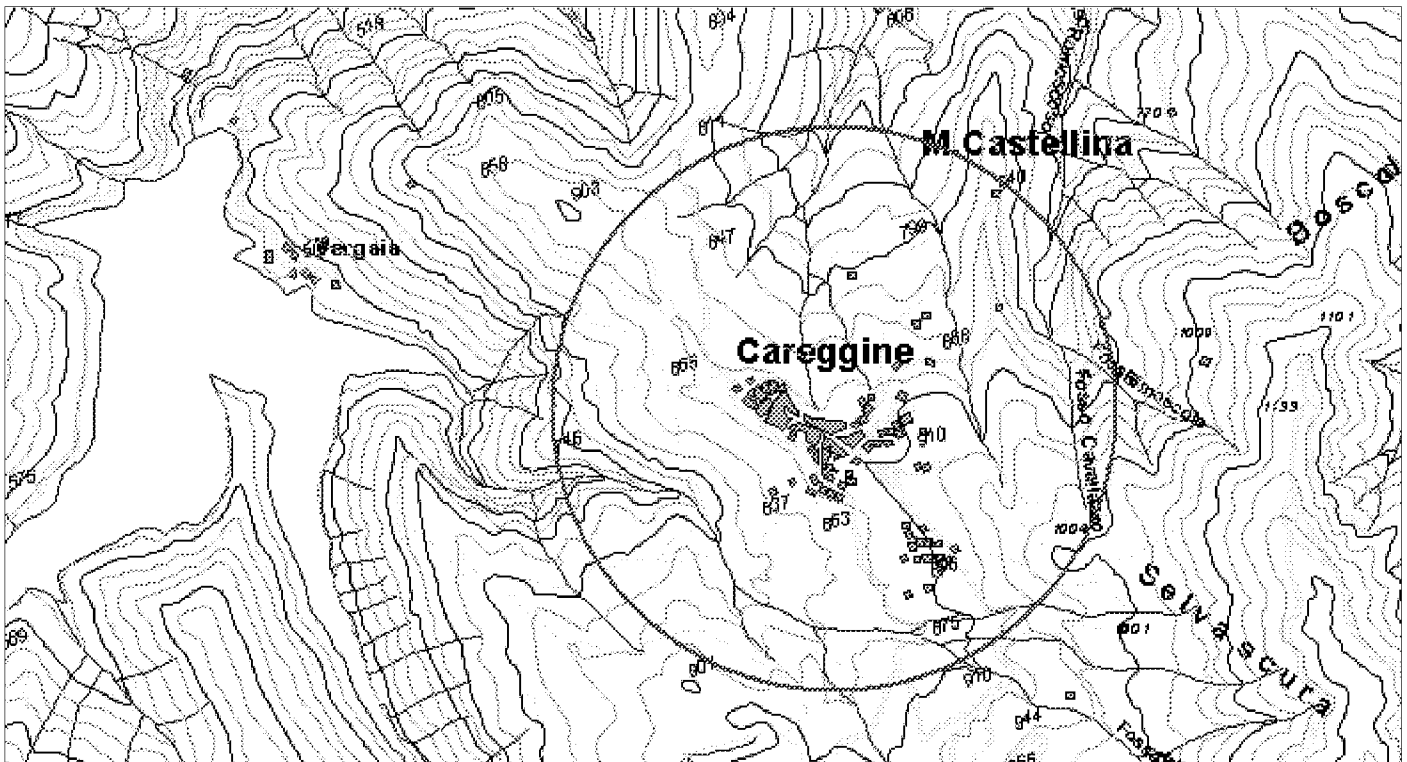
Definizione del progetto
 Nessun progetto
 Studio di fattibilità
 Progetto preliminare
 Progetto definitivo
 Progetto esecutivo

Stato di definizione dell'intervento
 In corso di approvazione
 Approvato
 Finanziato
 In corso di attuazione

Tipologia intervento - N° e titolo

<input type="checkbox"/> 1 Strutture ed infrastrutture di servizio ed innovative	<input type="checkbox"/> 4 Siti di cava, ravaneti e discariche
<input type="checkbox"/> 2 Interventi paesistici, risanamento, recupero ambientale e riqualificazione	<input type="checkbox"/> 5 Paesaggi storici ed interventi di recupero degli insediamenti antichi
<input type="checkbox"/> 3 Gestione acque ed opere idrauliche	<input checked="" type="checkbox"/> 6 Percorsi ed itinerari attrezzati per fruizione turistica

identificazione cartografica e/o eventuale fotografia



ELEMENTI DELLA TIPOLOGIA D'INTERVENTO

n° 1

- Realizzazione e miglioramento strade rurali
- Lavori di realizzazione o completamento delle opere di urbanizzazione primaria ed indotta
- Realizzazione di strutture complementari alle attività turistiche
- Realizzazione di strutture funzionali alla fruibilità dell'area
- Adeguamento segnaletica turistica in genere
- Adeguamento di immobili da adibire a sedi museali
- Adeguamento immobili da adibire a strutture ricettive
- Adeguamento immobili da adibire a strutture funzionali al Parco
- Realizzazione di segnaletica stradale
- Acquisto e ristrutturazione edifici
- Energia da fonti rinnovabili
- Gestione rifiuti ed acque reflue
- Innovazione tecnologica

n° 2

- Recupero aree di pregio
- Interventi sulle foreste degradate
- Ricostituzione foreste distrutte da incendi od altro evento calamitoso
- Assetto idrogeologico
- Interventi sul paesaggio agricolo-forestale
- Valorizzazione geositi

n° 3

- Realizzazione , potenziamento e miglioramento acquedotti rurali
- Regimazione delle acque superficiali
- Manutenzione straordinaria opere idrauliche nei corsi d'acqua
- Interventi per valorizzazione e gestione acque oligominerali

n° 4

- Bonifica e recupero ambientale fronti di escavazione
- Bonifica e recupero ambientale dei ravaneti
- Opere di infrastrutturazione e servizi connessi
- Recupero sito di cava con finalità fruibili, didattiche, documentarie, Storiche
- Attività connesse alla attività estrattiva

n° 5

- Recupero singoli manufatti
- Allestimento parchi minerario-archeologici
- Restauro di immobili di valore storico - culturale
- Recupero tessuti e insediamenti storici concentrati
- Recupero tessuti e insediamenti storici sparsi

n° 6

- Adeguamento, ampliamento e realizzazione itinerari attrezzati per turismo naturalistico, trekking a piedi in bicicletta, a cavallo
- Realizzazione di segnaletica idonea per percorsi escursionistici
- Ripristino sentieristica già esistente

DESCRIZIONE DELL'INTERVENTO

Le "maestaine", così definite dialettalmente, sorte a centinaia lungo i sentieri di montagna, sono tradizionali manifestazioni di culto rappresentate da strutture permanenti come cappelle o edicole, nelle quali venivano inserite raffigurazioni di Santi e Madonne. L'intervento si prefigge di realizzare il percorso delle maestaine, che il Comune sta cercando di recuperare e restaurare.

Proprietà del bene

- Di proprietà del soggetto proponente
- Non di proprietà del soggetto proponente ma di altro Ente Pubblico
- Di altra proprietà (singolo privato)
- Di altra proprietà (associazioni, enti, circoli, ecc.)

Fattibilità urbanistica del progetto

- Adeguato alle previsioni del Piano per il Parco
- Non adeguato alle previsioni del Piano per il Parco
- Adeguato alle previsioni del P.R.G.
- Non adeguato alle previsioni del P.R.G.

Previsioni del Piano per il Parco

Articolazione del territorio

- Zona di riserva integrale (A)
- Zona di riserva orientata (B1)
- Zona di riserva orientata (B2)
- Zona di protezione (C)
- Zona di promozione (D)
- Aree contigue centri edificati interclusi (CEI)
- Aree contigue di cava (ZCC)
- Aree contigue (AC)

Aree soggette a specifiche determinazioni

- Aree di interesse storico-culturale da recuperare
- Aree di riqualificazione insediativa
- Aree di reintegrazione paesistica (ARPA1)
- Aree di reintegrazione paesistica (ARPA2)
- Aree con attività estrattive soggette a piano di comparto

Fruizione sociale - Rete della fruizione

- Anello ferroviario "Treno nei parchi"
- Anello pedemontano
- Strada del Parco ed attraversamenti veicolari
- Viabilità di accesso al Parco
- Viabilità locale
- Viabilità locale a traffico controllato
- "Camminapuane" e percorso della dorsale
- Principali percorsi escursionistici
- Percorsi didattici

Fruizione sociale - Nodi della fruizione

- Porte del Parco
- Soglie del Parco
- Avamposti del Parco

- Parcheggi di attestamento
- Nodi di accesso escursionistico
- Centri per attività didattica e museale
- Aree attrezzate per la fruizione di risorse particolari
- Rifugi ed attività ricettive in quota
- Nuclei con servizi di supporto al sistema fruitivo

Programmi di valorizzazione in rete

- Reti ecologiche e riqualificazione ambientale (a1)
- Accessibilità e trasporti (a2)
- Fruizione e turismo (a3)

Programmi di valorizzazione territoriale

- Apuane meridionali. Panie, Prana e Matanna (b1)
- Il sistema dei paesaggi di cava. Forno e Resceto (b2)
- Apuane settentrionali. Sagro, Vinca, Orto di Donna e valle dell'Edron (b3)

Progetti integrati locali

- Castelnuovo Garfagnana (c1)
- Tre Fiumi (c2)
- Arni - Arnetola (c3)
- Piastramarina (c4)

Unità territoriali

- 1. Monte Prana, Monte Pigione
- 2. Alta Versilia
- 3. Alta valle della Turrte di Gallicano
- 4. Panie, Monte Sumbra
- 5. Monte Altissimo, Arni
- 6. Alte Valli del Fiume Edron
- 7. Monte Pisanino
- 8. Alte Valli del Fiume Frigido
- 9. Monte Sagro

PRINCIPALE FONTE DI FINANZIAMENTO

Bilancio comunale

Quadro economico di massima

Voci di spesa	Ammontare
forniture, opere e lavori di restauro (Lire)	54.000.000
I.V.A. (Lire)	10.800.000
oneri e spese tecniche (Lire)	7.200.000
	0
	0
TOTALE	72.000.000

Quadro finanziario complessivo

Soggetto erogante	Ammontare
Regione Toscana	50.400.000
Comune di Careggine	21.600.000
	0
	0
TOTALE	72.000.000



Titolo dell'intervento

recupero strutturale e funzionale edifici per attività agricole e turistiche

Comune **Località**

Stazzema Puntato

Soggetto capofila/ Titolare finanziamento/ Stazione appaltante
Associazione "Il Sentiero"

altri Sogg. coinvolti Provincia Agenzia Regionale
 Comune Associazione ambientalista
 Comunità Montana

TIPOLOGIA D'INTERVENTO

Nuovo Completamento con nuovo lotto funzionale Completamento di lotto non funzionale

SCHEMA FINANZIARIO RIASSUNTIVO

Fonte dei finanziamenti	Ammontare
Toscana - P.S.R. / L.E.A.D.E.R. PLUS (Lire)	65.000.000
Altri Enti e Sogg. Coinvolti (Lire)	65.000.000

Definizione del progetto

Nessun progetto
 Studio di fattibilità
 Progetto preliminare
 Progetto definitivo
 Progetto esecutivo

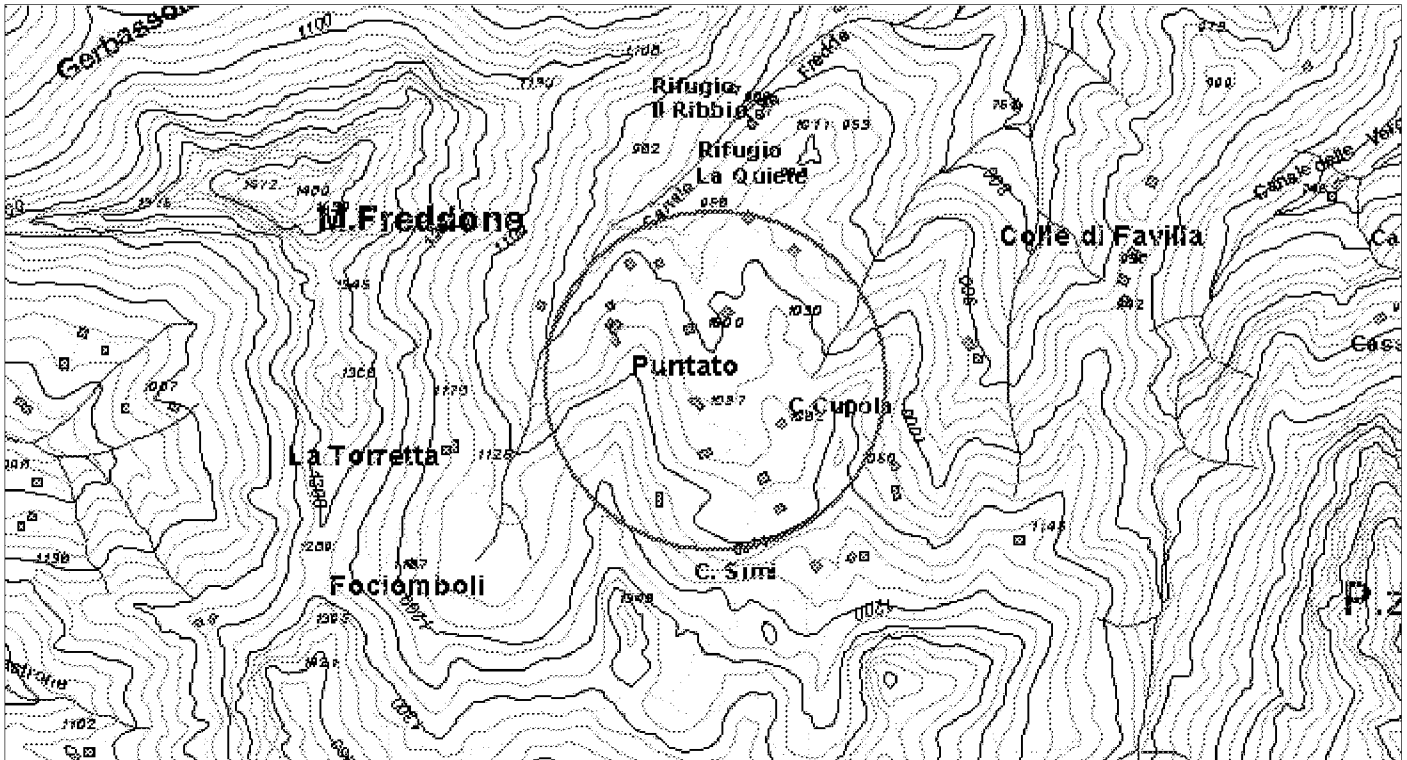
Stato di definizione dell'intervento

In corso di approvazione
 Approvato
 Finanziato
 In corso di attuazione

Tipologia intervento - N° e titolo

<input checked="" type="checkbox"/> 1 Strutture ed infrastrutture di servizio ed innovative <input checked="" type="checkbox"/> 2 Interventi paesistici, risanamento, recupero ambientale e riqualificazione <input type="checkbox"/> 3 Gestione acque ed opere idrauliche	<input type="checkbox"/> 4 Siti di cava, ravaneti e discariche <input checked="" type="checkbox"/> 5 Paesaggi storici ed interventi di recupero degli insediamenti antichi <input checked="" type="checkbox"/> 6 Percorsi ed itinerari attrezzati per fruizione turistica
--	---

identificazione cartografica e/o eventuale fotografia



ELEMENTI DELLA TIPOLOGIA D'INTERVENTO

n° 1

- Realizzazione e miglioramento strade rurali
- Lavori di realizzazione o completamento delle opere di urbanizzazione primaria ed indotta
- Realizzazione di strutture complementari alle attività turistiche
- Realizzazione di strutture funzionali alla fruibilità dell'area
- Adeguamento segnaletica turistica in genere
- Adeguamento di immobili da adibire a sedi museali
- Adeguamento immobili da adibire a strutture ricettive
- Adeguamento immobili da adibire a strutture funzionali al Parco
- Realizzazione di segnaletica stradale
- Acquisto e ristrutturazione edifici
- Energia da fonti rinnovabili
- Gestione rifiuti ed acque reflue
- Innovazione tecnologica

n° 2

- Recupero aree di pregio
- Interventi sulle foreste degradate
- Ricostituzione foreste distrutte da incendi od altro evento calamitoso
- Assetto idrogeologico
- Interventi sul paesaggio agricolo-forestale
- Valorizzazione geositi

n° 3

- Realizzazione , potenziamento e miglioramento acquedotti rurali
- Regimazione delle acque superficiali
- Manutenzione straordinaria opere idrauliche nei corsi d'acqua
- Interventi per valorizzazione e gestione acque oligominerali

n° 4

- Bonifica e recupero ambientale fronti di escavazione
- Bonifica e recupero ambientale dei ravaneti
- Opere di infrastrutturazione e servizi connessi
- Recupero sito di cava con finalità fruibili, didattiche, documentarie, Storiche
- Attività connesse alla attività estrattiva

n° 5

- Recupero singoli manufatti
- Allestimento parchi minerario-archeologici
- Restauro di immobili di valore storico - culturale
- Recupero tessuti e insediamenti storici concentrati
- Recupero tessuti e insediamenti storici sparsi

n° 6

- Adeguamento, ampliamento e realizzazione itinerari attrezzati per turismo naturalistico, trekking a piedi in bicicletta, a cavallo
- Realizzazione di segnaletica idonea per percorsi escursionistici
- Ripristino sentieristica già esistente

DESCRIZIONE DELL'INTERVENTO

Si tratta di effettuare un riordino funzionale degli ambienti, il consolidamento statico delle strutture, l'adeguamento e la messa a norma degli impianti su n. 4 edifici destinati a rifugio alpino, attività ricettive complementari ed attività funzionali all'agricoltura, selvicoltura e zootecnia biologiche, posti all'interno del territorio del Parco.

Nel quadro dell'intervento viene prevista inoltre la sistemazione dell'area esterna e di resedi pertinenziali agli edifici stessi, la risistemazione dei sentieri di accesso esistenti, con la valorizzazione come itinerari di trekking adatti anche per il cavallo e la bicicletta e la creazione di nuovi percorsi pedonali lastricati in pietra locale a servizio della comunicabilità tra gli edifici oggetto di recupero.

L'intervento si propone di migliorare l'attuale ricettività della struttura (20 posti letto) e consentirne un utilizzo in un arco maggiore di tempo. Il progetto non comporta nuova edificazione, ma soltanto recupero delle volumetrie esistenti.

L'obiettivo è quello di valorizzare le attività legate al turismo naturalistico offrendo pertanto un contributo allo sviluppo economico locale sostenibile, con la previsione dell'organizzazione di settimane verdi ed escursioni guidate per privati, visite didattiche per enti e scuole, nelle quali viene inclusa attività di educazione ambientale avvalendosi di esperti in botanica, geologia, speologia, alpinismo, pedagogia, scienze forestali. Tra le opere del complesso dell'intervento viene previsto l'adeguamento degli impianti per la produzione di energia e calore, attraverso l'installazione di sistemi che sfruttano fonti energetiche rinnovabili e non inquinanti, quali: fotovoltaico, solare, mini eolico e mini idroelettrico. L'intervento infine comprende anche il recupero di alcuni volumi per la creazione di strutture funzionali ad attività agricole di tipo biologico da svolgersi nel complesso in forma

Proprietà del bene

- Di proprietà del soggetto proponente
- Non di proprietà del soggetto proponente ma di altro Ente Pubblico
- Di altra proprietà (singolo privato)
- Di altra proprietà (associazioni, enti, circoli, ecc.)

Fattibilità urbanistica del progetto

- Adeguato alle previsioni del Piano per il Parco
- Non adeguato alle previsioni del Piano per il Parco
- Adeguato alle previsioni del P.R.G.
- Non adeguato alle previsioni del P.R.G.

Previsioni del Piano per il Parco

Articolazione del territorio

- Zona di riserva integrale (A)
- Zona di riserva orientata (B1)
- Zona di riserva orientata (B2)
- Zona di protezione (C)
- Zona di promozione (D)
- Aree contigue centri edificati interclusi (CEI)
- Aree contigue di cava (ZCC)
- Aree contigue (AC)

Aree soggette a specifiche determinazioni

- Aree di interesse storico-culturale da recuperare
- Aree di riqualificazione insediativa
- Aree di reintegrazione paesistica (ARPA1)
- Aree di reintegrazione paesistica (ARPA2)
- Aree con attività estrattive soggette a piano di comparto

Fruizione sociale - Rete della fruizione

- Anello ferroviario "Treno nei parchi"
- Anello pedemontano
- Strada del Parco ed attraversamenti veicolari
- Viabilità di accesso al Parco
- Viabilità locale
- Viabilità locale a traffico controllato
- "Camminapuane" e percorso della dorsale
- Principali percorsi escursionistici
- Percorsi didattici

Fruizione sociale - Nodi della fruizione

- Porte del Parco
- Soglie del Parco
- Avamposti del Parco

- Parcheggi di attestamento
- Nodi di accesso escursionistico
- Centri per attività didattica e museale
- Aree attrezzate per la fruizione di risorse particolari
- Rifugi ed attività ricettive in quota
- Nuclei con servizi di supporto al sistema fruitivo

Programmi di valorizzazione in rete

- Reti ecologiche e riqualificazione ambientale (a1)
- Accessibilità e trasporti (a2)
- Fruizione e turismo (a3)

Programmi di valorizzazione territoriale

- Apuane meridionali. Panie, Prana e Matanna (b1)
- Il sistema dei paesaggi di cava. Forno e Resceto (b2)
- Apuane settentrionali. Sagro, Vinca, Orto di Donna e valle dell'Edron (b3)

Progetti integrati locali

- Castelnuovo Garfagnana (c1)
- Tre Fiumi (c2)
- Arni - Arnetola (c3)
- Piastramarina (c4)

Unità territoriali

- 1. Monte Prana, Monte Pigione
- 2. Alta Versilia
- 3. Alta valle della Turrte di Gallicano
- 4. Panie, Monte Sumbra
- 5. Monte Altissimo, Arni
- 6. Alte Valli del Fiume Edron
- 7. Monte Pisanino
- 8. Alte Valli del Fiume Frigido
- 9. Monte Sagro

PRINCIPALE FONTE DI FINANZIAMENTO

Piano di Sviluppo Regionale / L.E.A.D.E.R. PLUS

Quadro economico di massima

Voci di spesa	Ammontare
recupero edifici (Lire)	20.000.000
impianti e fonti energ.rinnov. (Lire)	50.000.000
recupero strutt. funz. att. agricole (Lire)	60.000.000
I.V.A	0
	0
TOTALE	130.000.000

Quadro finanziario complessivo

Soggetto erogante	Ammontare
Associazione "Il Sentiero" (Lire)	32.500.000
Regione Toscana (Lire)	65.000.000
Comunità Mont. Alta Versilia (Lire)	32.500.000
	0
TOTALE	130.000.000



Titolo dell'intervento

costituzione Museo d'arte sacra popolare all'aperto

Comune Stazzema **Località** Terrinca

Soggetto capofila/ Titolare finanziamento/ Stazione appaltante
Gruppo culturale "I Colombani"

altri Sogg. coinvolti: Provincia Agenzia Regionale
 Comune Associazione ambientalista
 Comunità Montana

TIPOLOGIA D'INTERVENTO
 Nuovo Completamento con nuovo lotto funzionale Completamento di lotto non funzionale

SCHEMA FINANZIARIO RIASSUNTIVO

Fonte dei finanziamenti	Ammontare
	0
	0

Definizione del progetto

Nessun progetto
 Studio di fattibilità
 Progetto preliminare
 Progetto definitivo
 Progetto esecutivo

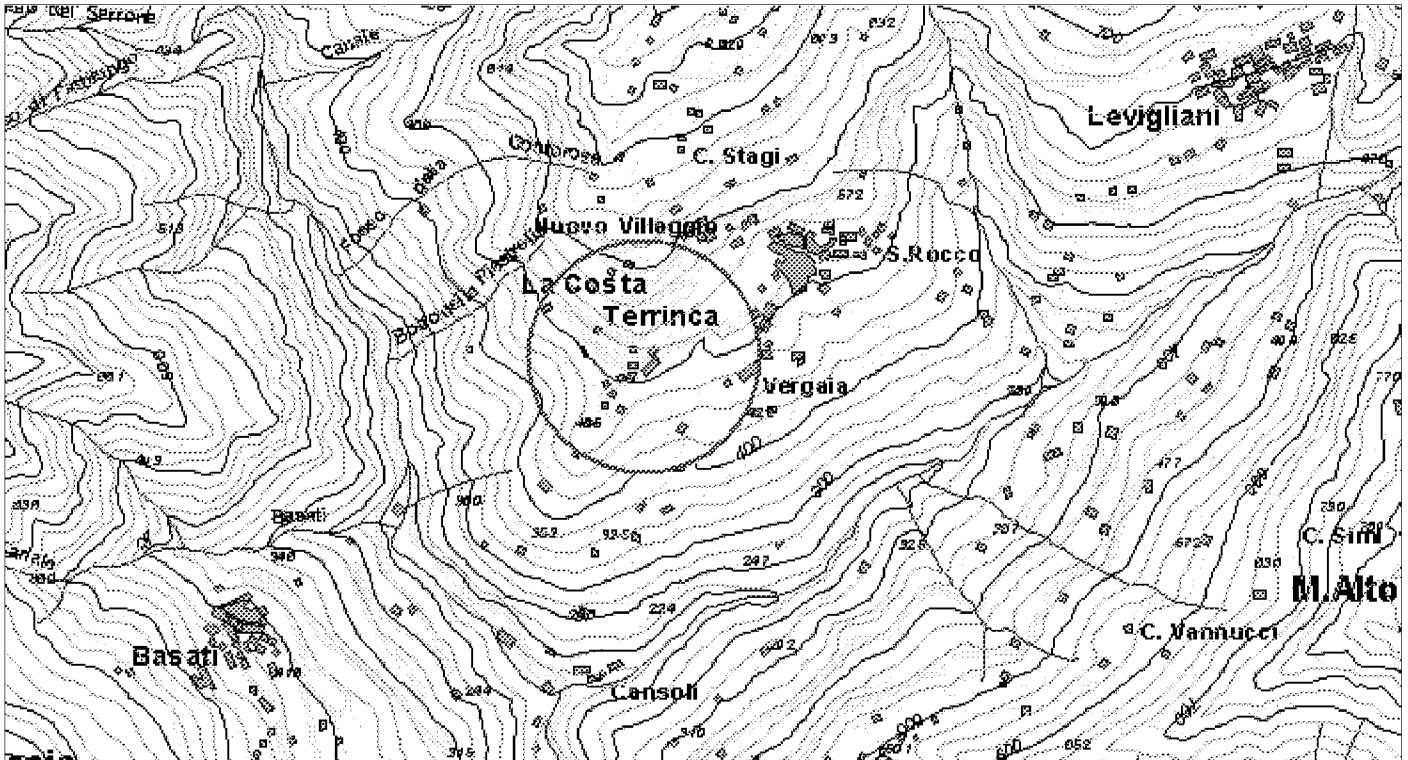
Stato di definizione dell'intervento

In corso di approvazione
 Approvato
 Finanziato
 In corso di attuazione

Tipologia intervento - N° e titolo

<input checked="" type="checkbox"/> 1	Strutture ed infrastrutture di servizio ed innovative	<input type="checkbox"/> 4	Siti di cava, ravaneti e discariche
<input type="checkbox"/> 2	Interventi paesistici, risanamento, recupero ambientale e riqualificazione	<input type="checkbox"/> 5	Paesaggi storici ed interventi di recupero degli insediamenti antichi
<input type="checkbox"/> 3	Gestione acque ed opere idrauliche	<input checked="" type="checkbox"/> 6	Percorsi ed itinerari attrezzati per fruizione turistica

identificazione cartografica e/o eventuale fotografia



ELEMENTI DELLA TIPOLOGIA D'INTERVENTO

n° 1

- Realizzazione e miglioramento strade rurali
- Lavori di realizzazione o completamento delle opere di urbanizzazione primaria ed indotta
- Realizzazione di strutture complementari alle attività turistiche
- Realizzazione di strutture funzionali alla fruibilità dell'area
- Adeguamento segnaletica turistica in genere
- Adeguamento di immobili da adibire a sedi museali
- Adeguamento immobili da adibire a strutture ricettive
- Adeguamento immobili da adibire a strutture funzionali al Parco
- Realizzazione di segnaletica stradale
- Acquisto e ristrutturazione edifici
- Energia da fonti rinnovabili
- Gestione rifiuti ed acque reflue
- Innovazione tecnologica

n° 2

- Recupero aree di pregio
- Interventi sulle foreste degradate
- Ricostituzione foreste distrutte da incendi od altro evento calamitoso
- Assetto idrogeologico
- Interventi sul paesaggio agricolo-forestale
- Valorizzazione geositi

n° 3

- Realizzazione , potenziamento e miglioramento acquedotti rurali
- Regimazione delle acque superficiali
- Manutenzione straordinaria opere idrauliche nei corsi d'acqua
- Interventi per valorizzazione e gestione acque oligominerali

n° 4

- Bonifica e recupero ambientale fronti di escavazione
- Bonifica e recupero ambientale dei ravaneti
- Opere di infrastrutturazione e servizi connessi
- Recupero sito di cava con finalità fruibili, didattiche, documentarie, Storiche
- Attività connesse alla attività estrattiva

n° 5

- Recupero singoli manufatti
- Allestimento parchi minerario-archeologici
- Restauro di immobili di valore storico - culturale
- Recupero tessuti e insediamenti storici concentrati
- Recupero tessuti e insediamenti storici sparsi

n° 6

- Adeguamento, ampliamento e realizzazione itinerari attrezzati per turismo naturalistico, trekking a piedi in bicicletta, a cavallo
- Realizzazione di segnaletica idonea per percorsi escursionistici
- Ripristino sentieristica già esistente

DESCRIZIONE DELL'INTERVENTO

Il progetto si propone di acquistare, ristrutturare e rendere idoneo un fabbricato che, insieme all'oratorio di S. Rocco, servirà a contenere i bassorilievi originali ancora presenti nelle marginette che verranno sostituiti con copie sempre in marmo. In tal modo si intende salvaguardare il patrimonio artistico e storico, nonché religioso ed ampliare la fruibilità dell'oratorio a luogo di culto permanente. E' inoltre previsto il ripristino e la ristrutturazione delle edicole e delle marginette più fatiscenti, nonché dei sentieri e delle vie di accesso che costituiranno i vari "Itinerari della Fede".

Proprietà del bene

- Di proprietà del soggetto proponente
- Non di proprietà del soggetto proponente ma di altro Ente Pubblico
- Di altra proprietà (singolo privato)
- Di altra proprietà (associazioni, enti, circoli, ecc.)

Fattibilità urbanistica del progetto

- Adeguato alle previsioni del Piano per il Parco
- Non adeguato alle previsioni del Piano per il Parco
- Adeguato alle previsioni del P.R.G.
- Non adeguato alle previsioni del P.R.G.

Previsioni del Piano per il Parco

Articolazione del territorio

- Zona di riserva integrale (A)
- Zona di riserva orientata (B1)
- Zona di riserva orientata (B2)
- Zona di protezione (C)
- Zona di promozione (D)
- Aree contigue centri edificati interclusi (CEI)
- Aree contigue di cava (ZCC)
- Aree contigue (AC)

Aree soggette a specifiche determinazioni

- Aree di interesse storico-culturale da recuperare
- Aree di riqualificazione insediativa
- Aree di reintegrazione paesistica (ARPA1)
- Aree di reintegrazione paesistica (ARPA2)
- Aree con attività estrattive soggette a piano di comparto

Fruizione sociale - Rete della fruizione

- Anello ferroviario "Treno nei parchi"
- Anello pedemontano
- Strada del Parco ed attraversamenti veicolari
- Viabilità di accesso al Parco
- Viabilità locale
- Viabilità locale a traffico controllato
- "Camminapuane" e percorso della dorsale
- Principali percorsi escursionistici
- Percorsi didattici

Fruizione sociale - Nodi della fruizione

- Porte del Parco
- Soglie del Parco
- Avamposti del Parco

- Parcheggi di attestamento
- Nodi di accesso escursionistico
- Centri per attività didattica e museale
- Aree attrezzate per la fruizione di risorse particolari
- Rifugi ed attività ricettive in quota
- Nuclei con servizi di supporto al sistema fruitivo

Programmi di valorizzazione in rete

- Reti ecologiche e riqualificazione ambientale (a1)
- Accessibilità e trasporti (a2)
- Fruizione e turismo (a3)

Programmi di valorizzazione territoriale

- Apuane meridionali. Panie, Prana e Matanna (b1)
- Il sistema dei paesaggi di cava. Forno e Resceto (b2)
- Apuane settentrionali. Sagro, Vinca, Orto di Donna e valle dell'Edron (b3)

Progetti integrati locali

- Castelnuovo Garfagnana (c1)
- Tre Fiumi (c2)
- Arni - Arnetola (c3)
- Piastramarina (c4)

Unità territoriali

- 1. Monte Prana, Monte Pigione
- 2. Alta Versilia
- 3. Alta valle della Turrice di Gallicano
- 4. Panie, Monte Sumbra
- 5. Monte Altissimo, Arni
- 6. Alte Valli del Fiume Edron
- 7. Monte Pisanino
- 8. Alte Valli del Fiume Frigido
- 9. Monte Sagro

PRINCIPALE FONTE DI FINANZIAMENTO

non identificato

Quadro economico di massima

Voci di spesa	Ammontare
Acquisto e ristrutturazione fabbricato	150.000.000
Duplicazione e messa in opera bassorilievi	20.000.000
Segnaletica	10.000.000
Acquisto arredi ed attrezzature	30.000.000
(Lire)	0
TOTALE	210.000.000

Quadro finanziario complessivo

Soggetto erogante	Ammontare
Regione Toscana (Lire)	110.000.000
Privato - Gr. culturale "I Colombani"	100.000.000
	0
	0
TOTALE	210.000.000



Titolo dell'intervento

ristrutturazione rifugio C.A.I. Città di Carrara

Comune Carrara **Località** Campocecina

Soggetto capofila/ Titolare finanziamento/ Stazione appaltante
Associazione onlus Club Alpino Italiano - Sezione di Carrara

altri Sogg. coinvolti: Provincia Agenzia Regionale
 Comune Associazione ambientalista
 Comunità Montana

TIPOLOGIA D'INTERVENTO
 Nuovo Completamento con nuovo lotto funzionale Completamento di lotto non funzionale

SCHEMA FINANZIARIO RIASSUNTIVO

Fonte dei finanziamenti	Ammontare
Contributo comunale, interessi su mutuo decenn. (L.)	120.000.000
Mutuo 10 anni Credito sportivo C.O.N.I. (Lire)	200.000.000

Definizione del progetto

Nessun progetto
 Studio di fattibilità
 Progetto preliminare
 Progetto definitivo
 Progetto esecutivo

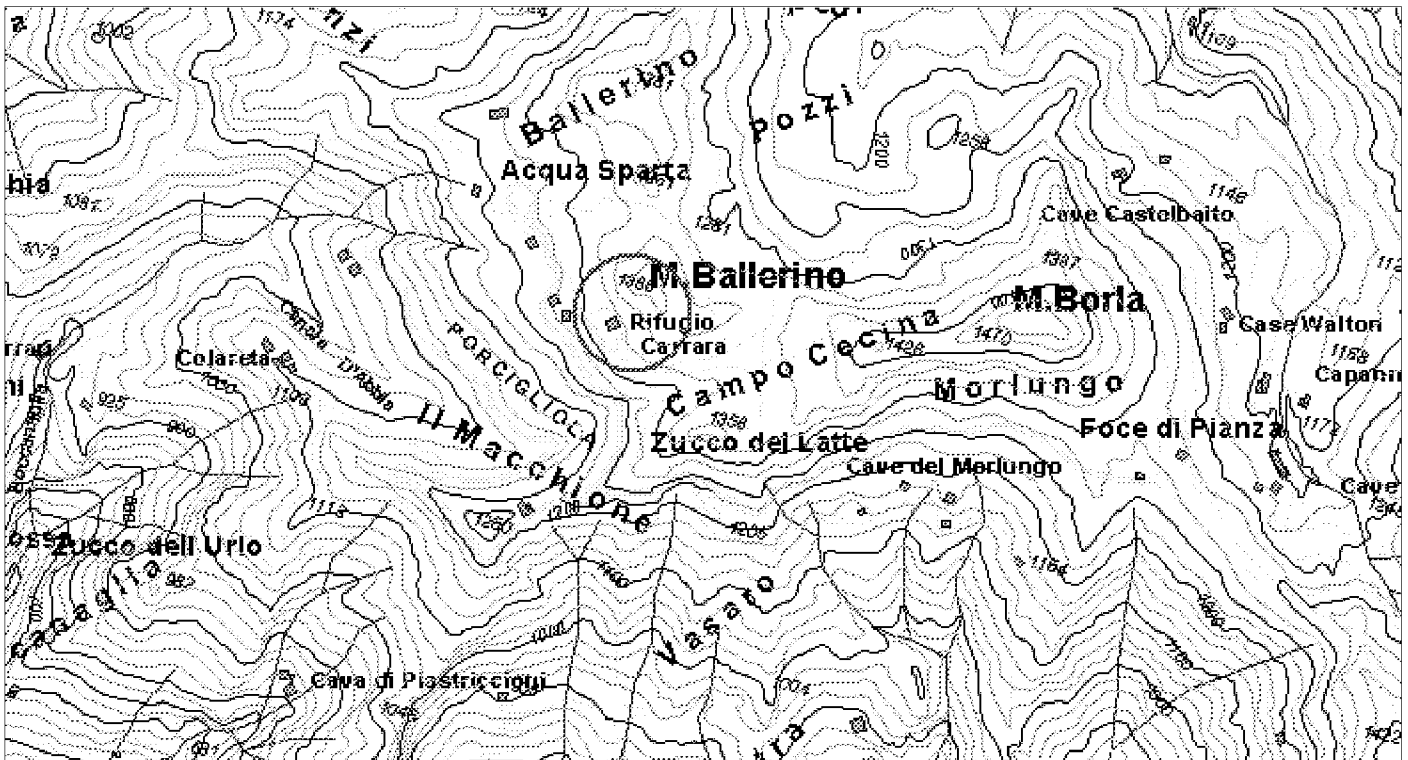
Stato di definizione dell'intervento

In corso di approvazione
 Approvato
 Finanziato
 In corso di attuazione

Tipologia intervento - N° e titolo

<input checked="" type="checkbox"/> 1	Strutture ed infrastrutture di servizio ed innovative	<input type="checkbox"/> 4	Siti di cava, ravaneti e discariche
<input type="checkbox"/> 2	Interventi paesistici, risanamento, recupero ambientale e riqualificazione	<input type="checkbox"/> 5	Paesaggi storici ed interventi di recupero degli insediamenti antichi
<input type="checkbox"/> 3	Gestione acque ed opere idrauliche	<input type="checkbox"/> 6	Percorsi ed itinerari attrezzati per fruizione turistica

identificazione cartografica e/o eventuale fotografia



ELEMENTI DELLA TIPOLOGIA D'INTERVENTO

n° 1

- Realizzazione e miglioramento strade rurali
- Lavori di realizzazione o completamento delle opere di urbanizzazione primaria ed indotta
- Realizzazione di strutture complementari alle attività turistiche
- Realizzazione di strutture funzionali alla fruibilità dell'area
- Adeguamento segnaletica turistica in genere
- Adeguamento di immobili da adibire a sedi museali
- Adeguamento immobili da adibire a strutture ricettive
- Adeguamento immobili da adibire a strutture funzionali al Parco
- Realizzazione di segnaletica stradale
- Acquisto e ristrutturazione edifici
- Energia da fonti rinnovabili
- Gestione rifiuti ed acque reflue
- Innovazione tecnologica

n° 2

- Recupero aree di pregio
- Interventi sulle foreste degradate
- Ricostituzione foreste distrutte da incendi od altro evento calamitoso
- Assetto idrogeologico
- Interventi sul paesaggio agricolo-forestale
- Valorizzazione geositi

n° 3

- Realizzazione , potenziamento e miglioramento acquedotti rurali
- Regimazione delle acque superficiali
- Manutenzione straordinaria opere idrauliche nei corsi d'acqua
- Interventi per valorizzazione e gestione acque oligominerali

n° 4

- Bonifica e recupero ambientale fronti di escavazione
- Bonifica e recupero ambientale dei ravaneti
- Opere di infrastrutturazione e servizi connessi
- Recupero sito di cava con finalità fruibili, didattiche, documentarie, Storiche
- Attività connesse alla attività estrattiva

n° 5

- Recupero singoli manufatti
- Allestimento parchi minerario-archeologici
- Restauro di immobili di valore storico - culturale
- Recupero tessuti e insediamenti storici concentrati
- Recupero tessuti e insediamenti storici sparsi

n° 6

- Adeguamento, ampliamento e realizzazione itinerari attrezzati per turismo naturalistico, trekking a piedi in bicicletta, a cavallo
- Realizzazione di segnaletica idonea per percorsi escursionistici
- Ripristino sentieristica già esistente

DESCRIZIONE DELL'INTERVENTO

L'intervento prevede opere per adeguamento e ristrutturazione edilizia della struttura destinata a rifugio alpino, con miglioramento delle caratteristiche abitative ed aumento della capacità ricettiva. In particolare le opere previste comprendono: rifacimento del tetto (struttura e manto di copertura), con rimozione e bonifica dell'attuale copertura in cemento-amianto, rifacimento del cordolo strutturale di ancoraggio delle travi e dell'assetto di copertura, prevedendo un rialzo della struttura di circa 40 cm., al fine di rendere agibile e meglio fruibile il piano sottotetto da destinarsi a dormitorio, tipo spazio bivacco; opere complementari interne di adeguamento ed ammodernamento del piano sotto tetto per le finalità ricettive suddette, rifacimento di n. 2 bagni, prevedendo per uno l'adeguamento agli standard per disabili, messa in sicurezza ed adeguamento di parte dell'impianto elettrico esistente.

Proprietà del bene

- Di proprietà del soggetto proponente
- Non di proprietà del soggetto proponente ma di altro Ente Pubblico
- Di altra proprietà (singolo privato)
- Di altra proprietà (associazioni, enti, circoli, ecc.)

Fattibilità urbanistica del progetto

- Adeguato alle previsioni del Piano per il Parco
- Non adeguato alle previsioni del Piano per il Parco
- Adeguato alle previsioni del P.R.G.
- Non adeguato alle previsioni del P.R.G.

Previsioni del Piano per il Parco

Articolazione del territorio

- Zona di riserva integrale (A)
- Zona di riserva orientata (B1)
- Zona di riserva orientata (B2)
- Zona di protezione (C)
- Zona di promozione (D)
- Aree contigue centri edificati interclusi (CEI)
- Aree contigue di cava (ZCC)
- Aree contigue (AC)

Aree soggette a specifiche determinazioni

- Aree di interesse storico-culturale da recuperare
- Aree di riqualificazione insediativa
- Aree di reintegrazione paesistica (ARPA1)
- Aree di reintegrazione paesistica (ARPA2)
- Aree con attività estrattive soggette a piano di comparto

Fruizione sociale - Rete della fruizione

- Anello ferroviario "Treno nei parchi"
- Anello pedemontano
- Strada del Parco ed attraversamenti veicolari
- Viabilità di accesso al Parco
- Viabilità locale
- Viabilità locale a traffico controllato
- "Camminapuane" e percorso della dorsale
- Principali percorsi escursionistici
- Percorsi didattici

Fruizione sociale - Nodi della fruizione

- Porte del Parco
- Soglie del Parco
- Avamposti del Parco

- Parcheggi di attestamento
- Nodi di accesso escursionistico
- Centri per attività didattica e museale
- Aree attrezzate per la fruizione di risorse particolari
- Rifugi ed attività ricettive in quota
- Nuclei con servizi di supporto al sistema fruitivo

Programmi di valorizzazione in rete

- Reti ecologiche e riqualificazione ambientale (a1)
- Accessibilità e trasporti (a2)
- Fruizione e turismo (a3)

Programmi di valorizzazione territoriale

- Apuane meridionali. Panie, Prana e Matanna (b1)
- Il sistema dei paesaggi di cava. Forno e Resceto (b2)
- Apuane settentrionali. Sagro, Vinca, Orto di Donna e valle dell'Edron (b3)

Progetti integrati locali

- Castelnuovo Garfagnana (c1)
- Tre Fiumi (c2)
- Arni - Arnetola (c3)
- Piastramarina (c4)

Unità territoriali

- 1. Monte Prana, Monte Pigione
- 2. Alta Versilia
- 3. Alta valle della Turrte di Gallicano
- 4. Panie, Monte Sumbra
- 5. Monte Altissimo, Arni
- 6. Alte Valli del Fiume Edron
- 7. Monte Pisanino
- 8. Alte Valli del Fiume Frigido
- 9. Monte Sagro

PRINCIPALE FONTE DI FINANZIAMENTO

non richiesto

Quadro economico di massima

Voci di spesa	Ammontare
opere e forniture (Lire)	150.000.000
I.V.A. (Lire)	30.000.000
oneri/spese tecniche e imprevidite (Lire)	20.000.000
	0
	0
TOTALE	200.000.000

Quadro finanziario complessivo

Soggetto erogante	Ammontare
Credito sportivo del C.O.N.I.	
mutuo 10 anni acceso da C.A.I. (L.)	200.000.000
Comune Carrara, finanziamento	
annuale per 10 anni (Lire)	12.000.000
TOTALE	



Titolo dell'intervento

laboratorio minerario territoriale dell'alta Versilia

Comune: Stazzema Località: varie

Soggetto capofila/ Titolare finanziamento/ Stazione appaltante
Ente Parco regionale Alpi Apuane

altri Sogg. coinvolti: Provincia Agenzia Regionale
 Comune Associazione ambientalista
 Comunità Montana

TIPOLOGIA D'INTERVENTO
 Nuovo Completamento con nuovo lotto funzionale Completamento di lotto non funzionale

SCHEMA FINANZIARIO RIASSUNTIVO

Fonte dei finanziamenti	Ammontare
Fondi bilancio Regione Toscana (Lire)	315.000.000
Fondi bilancio comunale (Lire)	135.000.000

Definizione del progetto

Nessun progetto
 Studio di fattibilità
 Progetto preliminare
 Progetto definitivo
 Progetto esecutivo

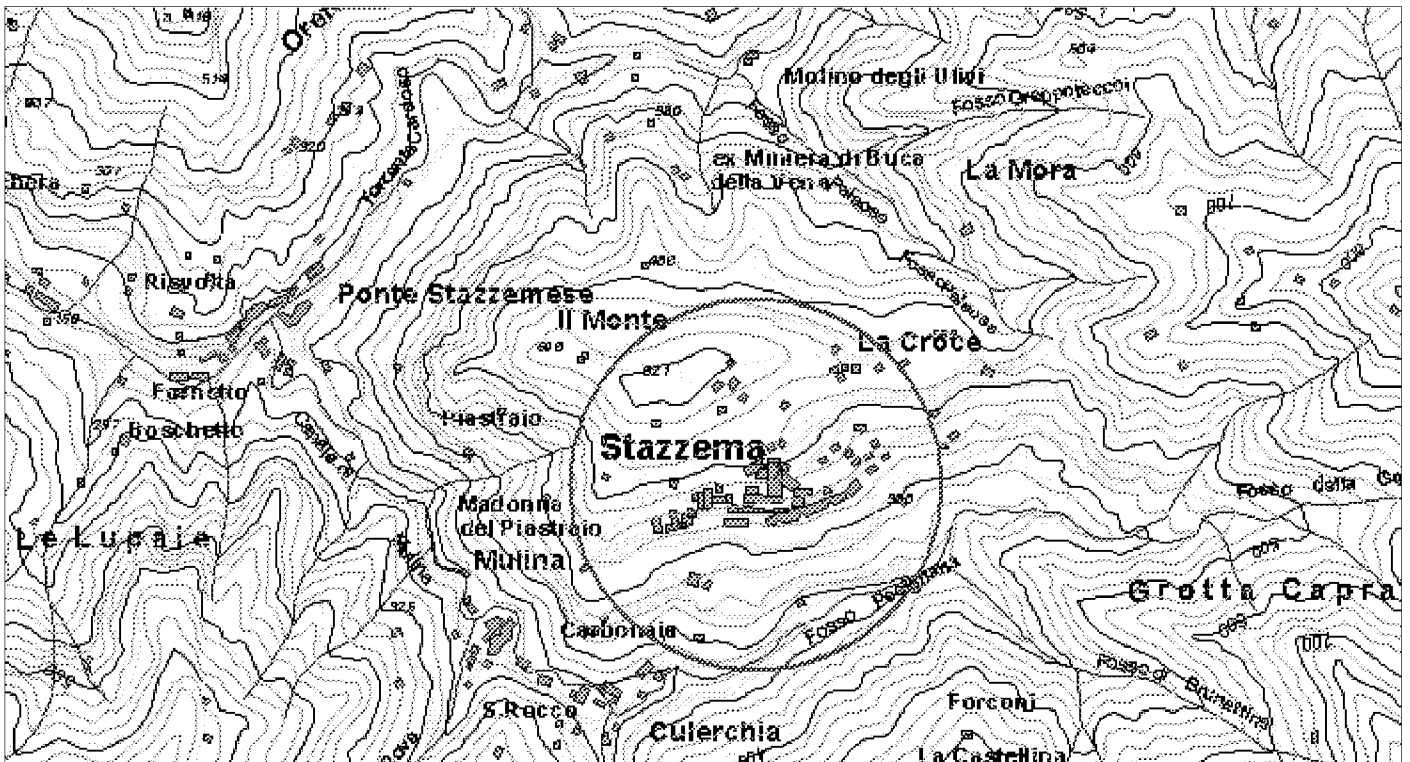
Stato di definizione dell'intervento

In corso di approvazione
 Approvato
 Finanziato
 In corso di attuazione

Tipologia intervento - N° e titolo

<input type="checkbox"/> 1	Strutture ed infrastrutture di servizio ed innovative	<input type="checkbox"/> 4	Siti di cava, ravaneti e discariche
<input type="checkbox"/> 2	Interventi paesistici, risanamento, recupero ambientale e riqualificazione	<input checked="" type="checkbox"/> 5	Paesaggi storici ed interventi di recupero degli insediamenti antichi
<input type="checkbox"/> 3	Gestione acque ed opere idrauliche	<input checked="" type="checkbox"/> 6	Percorsi ed itinerari attrezzati per fruizione turistica

identificazione cartografica e/o eventuale fotografia



ELEMENTI DELLA TIPOLOGIA D'INTERVENTO

n° 1

- Realizzazione e miglioramento strade rurali
- Lavori di realizzazione o completamento delle opere di urbanizzazione primaria ed indotta
- Realizzazione di strutture complementari alle attività turistiche
- Realizzazione di strutture funzionali alla fruibilità dell'area
- Adeguamento segnaletica turistica in genere
- Adeguamento di immobili da adibire a sedi museali
- Adeguamento immobili da adibire a strutture ricettive
- Adeguamento immobili da adibire a strutture funzionali al Parco
- Realizzazione di segnaletica stradale
- Acquisto e ristrutturazione edifici
- Energia da fonti rinnovabili
- Gestione rifiuti ed acque reflue
- Innovazione tecnologica

n° 2

- Recupero aree di pregio
- Interventi sulle foreste degradate
- Ricostituzione foreste distrutte da incendi od altro evento calamitoso
- Assetto idrogeologico
- Interventi sul paesaggio agricolo-forestale
- Valorizzazione geositi

n° 3

- Realizzazione , potenziamento e miglioramento acquedotti rurali
- Regimazione delle acque superficiali
- Manutenzione straordinaria opere idrauliche nei corsi d'acqua
- Interventi per valorizzazione e gestione acque oligominerali

n° 4

- Bonifica e recupero ambientale fronti di escavazione
- Bonifica e recupero ambientale dei ravaneti
- Opere di infrastrutturazione e servizi connessi
- Recupero sito di cava con finalità fruibili, didattiche, documentarie, Storiche
- Attività connesse alla attività estrattiva

n° 5

- Recupero singoli manufatti
- Allestimento parchi minerario-archeologici
- Restauro di immobili di valore storico - culturale
- Recupero tessuti e insediamenti storici concentrati
- Recupero tessuti e insediamenti storici sparsi

n° 6

- Adeguamento, ampliamento e realizzazione itinerari attrezzati per turismo naturalistico, trekking a piedi in bicicletta, a cavallo
- Realizzazione di segnaletica idonea per percorsi escursionistici
- Ripristino sentieristica già esistente

DESCRIZIONE DELL'INTERVENTO

Il progetto proposto prevede un piano generale, comprendente un sistema articolato di interventi, per il recupero storico scientifico e la conseguente valorizzazione a fini fuitivi documentari ed escursionistici del vasto sistema di antichi siti minerari presenti nel territorio comunale di Stazzema. In particolare lo studio analizza ed individua i siti di interesse presenti sul territorio comunale, tra questi si ricordano: Bottino, Gallena, Argentiere - S.Barbara, La Rocca - Canale Castagnolo, Monte Arsiccio - Verzalla, Buca dell'Angine - Canale Zulfello, Valdicastello, Calcaferro - Farnocchia - La Fossa, Buca della Vena - Monte di Stazzema, Levigliani, La Tana - Pruno, Arni - Campanice - Puntato; ne ricostruisce per ciascuno il quadro storico documentario e ne analizza lo stato di fatto e le condizioni di conservazione fisica, arrivando a delineare le principali proposte e linee guida per il recupero, restauro, riuso, fruizione. Il piano prevede la creazione di alcuni percorsi tematici ad hoc, ed in particolare individua il recupero/restauro dell'antico piano inclinato posto a servizio delle miniere del Bottino; il Piano definisce inoltre l'organizzazione dell'assetto viario esistente e le relative modalità di accesso alle aree interessate in funzione dello sviluppo turistico fruitivo dei singoli siti; delinea il sistema dei percorsi escursionistici esistenti, oggetto di conservazione, potenziamento e/o risistemazione sempre in funzione della valorizzazione fruitiva dei siti minerari individuati. Il progetto si propone come un quadro metodologico per interventi futuri e pertanto non fornisce previsioni di opere e stime di spesa.

Proprietà del bene

- Di proprietà del soggetto proponente
- Non di proprietà del soggetto proponente ma di altro Ente Pubbico
- Di altra proprietà (singolo privato)
- Di altra proprietà (associazioni, enti, circoli, ecc.)

Fattibilità urbanistica del progetto

- Adeguato alle previsioni del Piano per il Parco
- Non adeguato alle previsioni del Piano per il Parco
- Adeguato alle previsioni del P.R.G.
- Non adeguato alle previsioni del P.R.G.

Previsioni del Piano per il Parco

Articolazione del territorio

- Zona di riserva integrale (A)
- Zona di riserva orientata (B1)
- Zona di riserva orientata (B2)
- Zona di protezione (C)
- Zona di promozione (D)
- Aree contigue centri edificati interclusi (CEI)
- Aree contigue di cava (ZCC)
- Aree contigue (AC)

Aree soggette a specifiche determinazioni

- Aree di interesse storico-culturale da recuperare
- Aree di riqualificazione insediativa
- Aree di reintegrazione paesistica (ARPA1)
- Aree di reintegrazione paesistica (ARPA2)
- Aree con attività estrattive soggette a piano di comparto

Fruizione sociale - Rete della fruizione

- Anello ferroviario "Treno nei parchi"
- Anello pedemontano
- Strada del Parco ed attraversamenti veicolari
- Viabilità di accesso al Parco
- Viabilità locale
- Viabilità locale a traffico controllato
- "Camminapuane" e percorso della dorsale
- Principali percorsi escursionistici
- Percorsi didattici

Fruizione sociale - Nodi della fruizione

- Porte del Parco
- Soglie del Parco
- Avamposti del Parco

- Parcheggi di attestamento
- Nodi di accesso escursionistico
- Centri per attività didattica e museale
- Aree attrezzate per la fruizione di risorse particolari
- Rifugi ed attività ricettive in quota
- Nuclei con servizi di supporto al sistema fruitivo

Programmi di valorizzazione in rete

- Reti ecologiche e riqualificazione ambientale (a1)
- Accessibilità e trasporti (a2)
- Fruizione e turismo (a3)

Programmi di valorizzazione territoriale

- Apuane meridionali. Panie, Prana e Matanna (b1)
- Il sistema dei paesaggi di cava. Forno e Resceto (b2)
- Apuane settentrionali. Sagro, Vinca, Orto di Donna e valle dell'Edron (b3)

Progetti integrati locali

- Castelnuovo Garfagnana (c1)
- Tre Fiumi (c2)
- Arni - Arnetola (c3)
- Piastramarina (c4)

Unità territoriali

- 1. Monte Prana, Monte Pigione
- 2. Alta Versilia
- 3. Alta valle della Turrice di Gallicano
- 4. Panie, Monte Sumbra
- 5. Monte Altissimo, Arni
- 6. Alte Valli del Fiume Edron
- 7. Monte Pisanino
- 8. Alte Valli del Fiume Frigido
- 9. Monte Sagro

PRINCIPALE FONTE DI FINANZIAMENTO

Fondi bilancio Regione Toscana

Quadro economico di massima

Voci di spesa	Ammontare
opere e lavori (Lire)	330.000.000
i.v.a. (Lire)	66.000.000
oneri e spese tecniche (Lire)	54.000.000
	0
	0
TOTALE	450.000.000

Quadro finanziario complessivo

Soggetto erogante	Ammontare
Regione Toscana (Lire)	315.000.000
Comune di Stazzema (Lire)	135.000.000
	0
	0
TOTALE	450.000.000

ELEMENTI DELLA TIPOLOGIA D'INTERVENTO

n° 1

- Realizzazione e miglioramento strade rurali
- Lavori di realizzazione o completamento delle opere di urbanizzazione primaria ed indotta
- Realizzazione di strutture complementari alle attività turistiche
- Realizzazione di strutture funzionali alla fruibilità dell'area
- Adeguamento segnaletica turistica in genere
- Adeguamento di immobili da adibire a sedi museali
- Adeguamento immobili da adibire a strutture ricettive
- Adeguamento immobili da adibire a strutture funzionali al Parco
- Realizzazione di segnaletica stradale
- Acquisto e ristrutturazione edifici
- Energia da fonti rinnovabili
- Gestione rifiuti ed acque reflue
- Innovazione tecnologica

n° 2

- Recupero aree di pregio
- Interventi sulle foreste degradate
- Ricostituzione foreste distrutte da incendi od altro evento calamitoso
- Assetto idrogeologico
- Interventi sul paesaggio agricolo-forestale
- Valorizzazione geositi

n° 3

- Realizzazione, potenziamento e miglioramento acquedotti rurali
- Regimazione delle acque superficiali
- Manutenzione straordinaria opere idrauliche nei corsi d'acqua
- Interventi per valorizzazione e gestione acque oligominerali

n° 4

- Bonifica e recupero ambientale fronti di escavazione
- Bonifica e recupero ambientale dei ravaneti
- Opere di infrastrutturazione e servizi connessi
- Recupero sito di cava con finalità fruibili, didattiche, documentarie, Storiche
- Attività connesse alla attività estrattiva

n° 5

- Recupero singoli manufatti
- Allestimento parchi minerario-archeologici
- Restauro di immobili di valore storico - culturale
- Recupero tessuti e insediamenti storici concentrati
- Recupero tessuti e insediamenti storici sparsi

n° 6

- Adeguamento, ampliamento e realizzazione itinerari attrezzati per turismo naturalistico, trekking a piedi in bicicletta, a cavallo
- Realizzazione di segnaletica idonea per percorsi escursionistici
- Ripristino sentieristica già esistente

DESCRIZIONE DELL'INTERVENTO

Il progetto proposto si configura come un piano complesso di recupero e valorizzazione di diverse situazioni territoriali comprese nel parco; vengono interessati i territori dei Comuni di Vergemoli, Stazzema, Seravezza, Carrara, Massa, Fivizzano, Molazzana. Il piano si presenta pertanto come un Piano d'area, che interessa l'intera area protetta e che mira alla valorizzazione del patrimonio storico-documentario-industriale delle aree interne, interessate, in diverse epoche storiche, dalla presenza di giacimenti minerari di vario tipo; il tutto al fine di creare un vero e proprio "Parco delle miniere" compreso all'interno del Parco regionale. Il proposto Parco delle miniere va ad interessare i seguenti siti minori: miniera di manganese presso Scortico (Fivizzano), miniere del ferro del Monte Tambura (Massa), miniere di manganese presso Gabellaccia e Cardeto (Carrara), filone di siderite e calcopirite nella valle del Frigido (Massa), gallerie di ricerca del rame ad Arni (Stazzema); a cui si aggiungono i siti di primaria importanza: Miniera Canale della Radice, Miniere del Bottino e di Gallena, Miniera di Valdicastello, Miniere dell'Argentera e di S. Barbara, Miniera di Monte Arsiccio, Miniera Buca della Vena, Miniera di Levigliani (Stazzema), Miniera di Fornovolasco (Vergemoli). Il progetto si pone come obiettivi, all'interno del potenziamento, rafforzamento e riequilibrio per la riduzione del divario tra aree di costa ed aree interne: la creazione e lo sviluppo di poli con caratteristiche proprie (a carattere produttivo, turistico, di servizio), l'integrazione con il sistema della ricerca e della divulgazione, la creazione di un elemento nuovo ed ulteriore per l'economia della montagna, il miglioramento della fruibilità per le aree interne così da inserirle nel contesto territoriale di riferimento e sottrarle ai fenomeni di marginalizzazione; mentre all'interno della valorizzazione delle risorse culturali e ambientali: la messa in rete delle risorse locali in modo tale da promuovere un uso del territorio non solo in chiave di conservazione della

Proprietà del bene

- Di proprietà del soggetto proponente
- Non di proprietà del soggetto proponente ma di altro Ente Pubblico
- Di altra proprietà (singolo privato)
- Di altra proprietà (associazioni, enti, circoli, ecc.)

Fattibilità urbanistica del progetto

- Adeguato alle previsioni del Piano per il Parco
- Non adeguato alle previsioni del Piano per il Parco
- Adeguato alle previsioni del P.R.G.
- Non adeguato alle previsioni del P.R.G.

Previsioni del Piano per il Parco

Articolazione del territorio

- Zona di riserva integrale (A)
- Zona di riserva orientata (B1)
- Zona di riserva orientata (B2)
- Zona di protezione (C)
- Zona di promozione (D)
- Aree contigue centri edificati interclusi (CEI)
- Aree contigue di cava (ZCC)
- Aree contigue (AC)

Aree soggette a specifiche determinazioni

- Aree di interesse storico-culturale da recuperare
- Aree di riqualificazione insediativa
- Aree di reintegrazione paesistica (ARPA1)
- Aree di reintegrazione paesistica (ARPA2)
- Aree con attività estrattive soggette a piano di comparto

Fruizione sociale - Rete della fruizione

- Anello ferroviario "Treno nei parchi"
- Anello pedemontano
- Strada del Parco ed attraversamenti veicolari
- Viabilità di accesso al Parco
- Viabilità locale
- Viabilità locale a traffico controllato
- "Camminapuane" e percorso della dorsale
- Principali percorsi escursionistici
- Percorsi didattici

Fruizione sociale - Nodi della fruizione

- Porte del Parco
- Soglie del Parco
- Avamposti del Parco

- Parcheggi di attestamento
- Nodi di accesso escursionistico
- Centri per attività didattica e museale
- Aree attrezzate per la fruizione di risorse particolari
- Rifugi ed attività ricettive in quota
- Nuclei con servizi di supporto al sistema fruitivo

Programmi di valorizzazione in rete

- Reti ecologiche e riqualificazione ambientale (a1)
- Accessibilità e trasporti (a2)
- Fruizione e turismo (a3)

Programmi di valorizzazione territoriale

- Apuane meridionali. Panie, Prana e Matanna (b1)
- Il sistema dei paesaggi di cava. Forno e Resceto (b2)
- Apuane settentrionali. Sagro, Vinca, Orto di Donna e valle dell'Edron (b3)

Progetti integrati locali

- Castelnuovo Garfagnana (c1)
- Tre Fiumi (c2)
- Arni - Arnetola (c3)
- Piastramarina (c4)

Unità territoriali

- 1. Monte Prana, Monte Pigione
- 2. Alta Versilia
- 3. Alta valle della Turrte di Gallicano
- 4. Panie, Monte Sumbra
- 5. Monte Altissimo, Arni
- 6. Alte Valli del Fiume Edron
- 7. Monte Pisanino
- 8. Alte Valli del Fiume Frigido
- 9. Monte Sagro

PRINCIPALE FONTE DI FINANZIAMENTO

non definito

Quadro economico di massima

Voci di spesa	Ammontare
opere e lavori (Euro)	610.000
spese tecniche (Euro)	34.000
azioni di marketing e pubblicizzazione (E.)	6.000
	0
	0
TOTALE	650.000

Quadro finanziario complessivo

Soggetto erogante	Ammontare
	0
TOTALE	



Titolo dell'intervento

recupero area di cava Fossa dei Tomei

Comune Vagli Sotto **Località** Arnetola

Soggetto capofila/ Titolare finanziamento/ Stazione appaltante
Ente Parco regionale Alpi Apuane

altri Sogg. coinvolti: Provincia Agenzia Regionale
 Comune Associazione ambientalista
 Comunità Montana

TIPOLOGIA D'INTERVENTO
 Nuovo Completamento con nuovo lotto funzionale Completamento di lotto non funzionale

SCHEMA FINANZIARIO RIASSUNTIVO

Fonte dei finanziamenti	Ammontare
DOCUP. 2000 - 2006	
Convenzione con privati	

Definizione del progetto

Nessun progetto
 Studio di fattibilità
 Progetto preliminare
 Progetto definitivo
 Progetto esecutivo

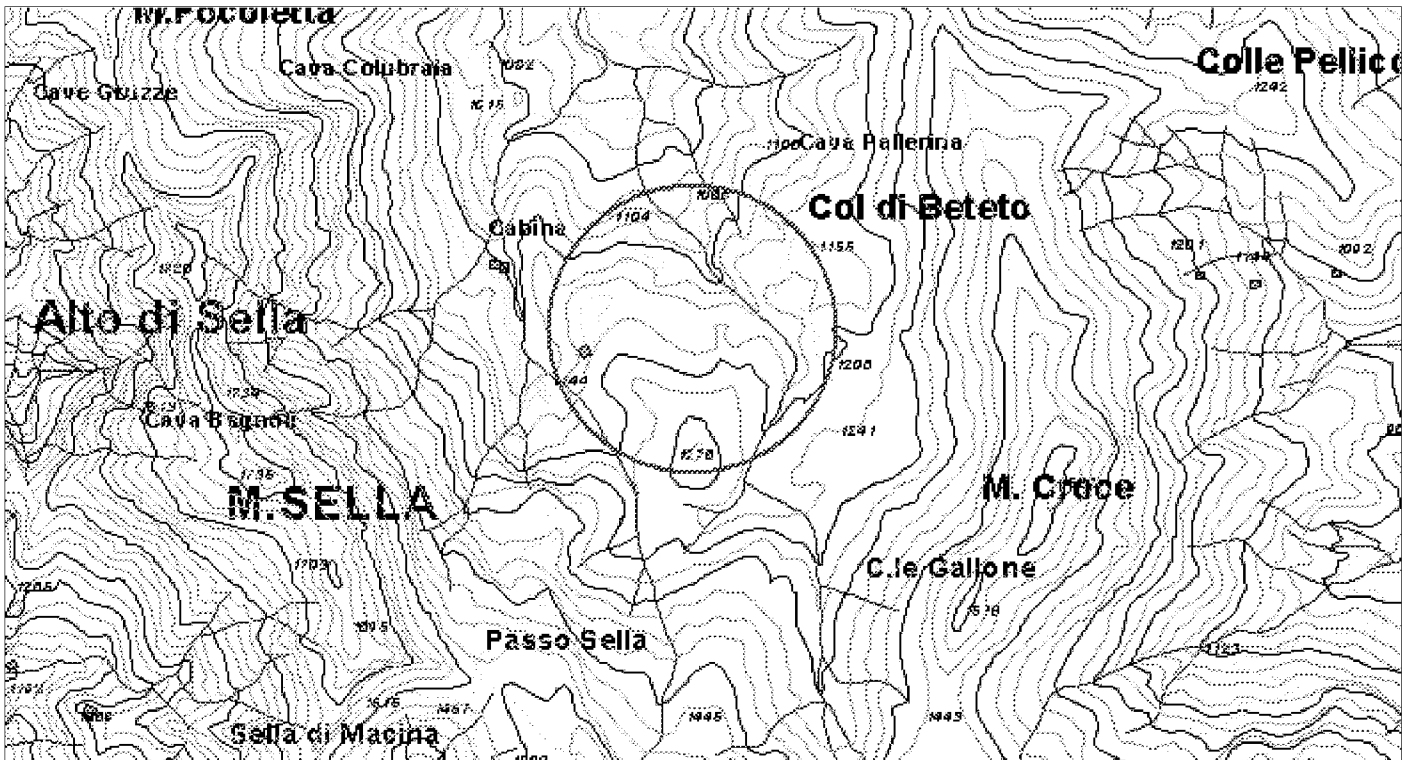
Stato di definizione dell'intervento

In corso di approvazione
 Approvato
 Finanziato
 In corso di attuazione

Tipologia intervento - N° e titolo

<input type="checkbox"/> 1	Strutture ed infrastrutture di servizio ed innovative	<input checked="" type="checkbox"/> 4	Siti di cava, ravaneti e discariche
<input type="checkbox"/> 2	Interventi paesistici, risanamento, recupero ambientale e riqualificazione	<input type="checkbox"/> 5	Paesaggi storici ed interventi di recupero degli insediamenti antichi
<input type="checkbox"/> 3	Gestione acque ed opere idrauliche	<input type="checkbox"/> 6	Percorsi ed itinerari attrezzati per fruizione turistica

identificazione cartografica e/o eventuale fotografia



ELEMENTI DELLA TIPOLOGIA D'INTERVENTO

n° 1

- Realizzazione e miglioramento strade rurali
- Lavori di realizzazione o completamento delle opere di urbanizzazione primaria ed indotta
- Realizzazione di strutture complementari alle attività turistiche
- Realizzazione di strutture funzionali alla fruibilità dell'area
- Adeguamento segnaletica turistica in genere
- Adeguamento di immobili da adibire a sedi museali
- Adeguamento immobili da adibire a strutture ricettive
- Adeguamento immobili da adibire a strutture funzionali al Parco
- Realizzazione di segnaletica stradale
- Acquisto e ristrutturazione edifici
- Energia da fonti rinnovabili
- Gestione rifiuti ed acque reflue
- Innovazione tecnologica

n° 2

- Recupero aree di pregio
- Interventi sulle foreste degradate
- Ricostituzione foreste distrutte da incendi od altro evento calamitoso
- Assetto idrogeologico
- Interventi sul paesaggio agricolo-forestale
- Valorizzazione geositi

n° 3

- Realizzazione , potenziamento e miglioramento acquedotti rurali
- Regimazione delle acque superficiali
- Manutenzione straordinaria opere idrauliche nei corsi d'acqua
- Interventi per valorizzazione e gestione acque oligominerali

n° 4

- Bonifica e recupero ambientale fronti di escavazione
- Bonifica e recupero ambientale dei ravaneti
- Opere di infrastrutturazione e servizi connessi
- Recupero sito di cava con finalità fruibili, didattiche, documentarie, Storiche
- Attività connesse alla attività estrattiva

n° 5

- Recupero singoli manufatti
- Allestimento parchi minerario-archeologici
- Restauro di immobili di valore storico - culturale
- Recupero tessuti e insediamenti storici concentrati
- Recupero tessuti e insediamenti storici sparsi

n° 6

- Adeguamento, ampliamento e realizzazione itinerari attrezzati per turismo naturalistico, trekking a piedi in bicicletta, a cavallo
- Realizzazione di segnaletica idonea per percorsi escursionistici
- Ripristino sentieristica già esistente

DESCRIZIONE DELL'INTERVENTO

Il progetto proposto si pone come azione pilota per sperimentare interventi da esportare anche in altre situazioni similari; viene ipotizzato il recupero ambientale di un sito di cava ormai inattivo e pertanto già dismesso. L'ex sito di cava si colloca in una zona particolarmente ricca di attrattive di tipo naturalistico ambientale, tra cui numerose cavità carsiche (anche di rilievo internazionale come l'Abisso Simi, l'Abisso Pelagalli, la Buca Coltelli, l'Abisso Mandini), attraversato da svariati percorsi escursionistici, tra cui la storica Via Vandelli e già dotato di alcune attrezzature di tipo turistico ricreativo, come: il sito di cava ex Evocava recentemente recuperato dal Parco e dal Comune per farne un'area adibita ad attività ricreative, manifestazioni culturali e spettacoli all'aperto, un rifugio alpino di nuova realizzazione specializzato per l'accoglienza speleologica, un altro ex sito di cava in loc. Bancaio alto destinato ad accogliere una cava museo. La cava oggetto di recupero presenta una coltivazione del materiale a cielo aperto, in parte a gradoni ed in parte a fossa, e si colloca all'estremità di un piccolo dosso raggiungibile attraverso la vecchia via di arroccamento, inserendosi in un versante prevalentemente coperto da boschi di faggio e caratterizzato da elevata naturalità; gli interventi proposti si pongono come obiettivi principali il potenziamento e la qualificazione dell'offerta turistica locale, il ripristino ambientale di luoghi pesantemente trasformati dalla mano dell'uomo ed oggi in fase di degrado. Le opere previste pertanto tendono al riassetto paesaggistico dell'area, puntando alla esaltazione delle potenzialità di recupero di tipo naturalistico dell'ex sito di cava e dunque al reinserimento delle trasformazioni operate nel contesto di naturalità quanto più originale o comunque attuando processi di avvio che favoriscano questo reinserimento nel paesaggio naturale. Nel dettaglio le opere previste a livello di area sono: bonifica attraverso rimozione e smaltimento di tutti i rifiuti, residuati e relitti rimanenti dalle precedenti attività di

Proprietà del bene

- Di proprietà del soggetto proponente
- Non di proprietà del soggetto proponente ma di altro Ente Pubbico
- Di altra proprietà (singolo privato)
- Di altra proprietà (associazioni, enti, circoli, ecc.)

Fattibilità urbanistica del progetto

- Adeguato alle previsioni del Piano per il Parco
- Non adeguato alle previsioni del Piano per il Parco
- Adeguato alle previsioni del P.R.G.
- Non adeguato alle previsioni del P.R.G.

Previsioni del Piano per il Parco

Articolazione del territorio

- Zona di riserva integrale (A)
- Zona di riserva orientata (B1)
- Zona di riserva orientata (B2)
- Zona di protezione (C)
- Zona di promozione (D)
- Aree contigue centri edificati interclusi (CEI)
- Aree contigue di cava (ZCC)
- Aree contigue (AC)

Aree soggette a specifiche determinazioni

- Aree di interesse storico-culturale da recuperare
- Aree di riqualificazione insediativa
- Aree di reintegrazione paesistica (ARPA1)
- Aree di reintegrazione paesistica (ARPA2)
- Aree con attività estrattive soggette a piano di comparto

Fruizione sociale - Rete della fruizione

- Anello ferroviario "Treno nei parchi"
- Anello pedemontano
- Strada del Parco ed attraversamenti veicolari
- Viabilità di accesso al Parco
- Viabilità locale
- Viabilità locale a traffico controllato
- "Camminapuane" e percorso della dorsale
- Principali percorsi escursionistici
- Percorsi didattici

Fruizione sociale - Nodi della fruizione

- Porte del Parco
- Soglie del Parco
- Avamposti del Parco

- Parcheggi di attestamento
- Nodi di accesso escursionistico
- Centri per attività didattica e museale
- Aree attrezzate per la fruizione di risorse particolari
- Rifugi ed attività ricettive in quota
- Nuclei con servizi di supporto al sistema fruitivo

Programmi di valorizzazione in rete

- Reti ecologiche e riqualificazione ambientale (a1)
- Accessibilità e trasporti (a2)
- Fruizione e turismo (a3)

Programmi di valorizzazione territoriale

- Apuane meridionali. Panie, Prana e Matanna (b1)
- Il sistema dei paesaggi di cava. Forno e Resceto (b2)
- Apuane settentrionali. Sagro, Vinca, Orto di Donna e valle dell'Edron (b3)

Progetti integrati locali

- Castelnuovo Garfagnana (c1)
- Tre Fiumi (c2)
- Arni - Arnetola (c3)
- Piastramarina (c4)

Unità territoriali

- 1. Monte Prana, Monte Pigione
- 2. Alta Versilia
- 3. Alta valle della Turrte di Gallicano
- 4. Panie, Monte Sumbra
- 5. Monte Altissimo, Arni
- 6. Alte Valli del Fiume Edron
- 7. Monte Pisanino
- 8. Alte Valli del Fiume Frigido
- 9. Monte Sagro

PRINCIPALE FONTE DI FINANZIAMENTO

non specificato

Quadro economico di massima

Voci di spesa	Ammontare
opere di bonifica e messa in secur. (Euro)	2.500
opere di ripristino ambientale (Euro)	50.000
opere per la fruibilità turistica (Euro)	16.500
impianti fotovoltaici (Euro)	25.000
	0
TOTALE	94.000

Quadro finanziario complessivo

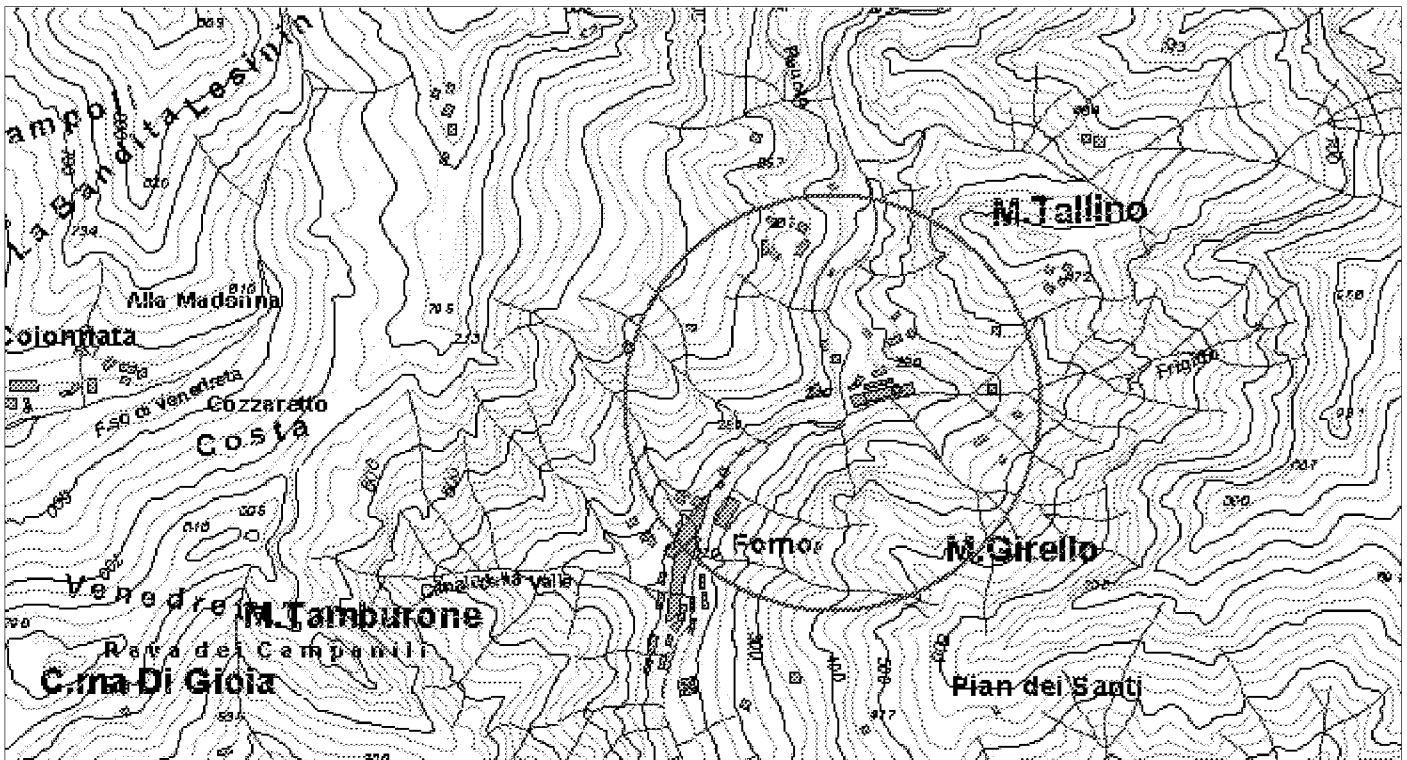
Soggetto erogante	Ammontare
	0
TOTALE	



Titolo dell'intervento	
recupero e sistemazione di sentiero e manufatti connessi	
Comune	Località
Massa	Forno-Pian Santo-Castagnolo-Vetolina-Alberghi-Biforco
Soggetto capofila/ Titolare finanziamento/ Stazione appaltante Associazione "Il Contrario"	
<input type="checkbox"/> Provincia <input type="checkbox"/> Agenzia Regionale <input checked="" type="checkbox"/> Comune <input checked="" type="checkbox"/> Associazione ambientalista <input type="checkbox"/> Comunità Montana	
TIPOLOGIA D'INTERVENTO	
<input checked="" type="checkbox"/> Nuovo <input type="checkbox"/> Completamento con nuovo lotto funzionale <input type="checkbox"/> Completamento di lotto non funzionale	
SCHEMA FINANZIARIO RIASSUNTIVO	
Fonte dei finanziamenti	Ammontare
Definizione del progetto	
<input type="checkbox"/> Nessun progetto <input type="checkbox"/> Studio di fattibilità <input checked="" type="checkbox"/> Progetto preliminare <input type="checkbox"/> Progetto definitivo <input type="checkbox"/> Progetto esecutivo	
Stato di definizione dell'intervento	
<input type="checkbox"/> In corso di approvazione <input type="checkbox"/> Approvato <input type="checkbox"/> Finanziato <input type="checkbox"/> In corso di attuazione	

Tipologia intervento - N° e titolo	
<input type="checkbox"/> 1	Strutture ed infrastrutture di servizio ed innovative
<input type="checkbox"/> 2	Interventi paesistici, risanamento, recupero ambientale e riqualificazione
<input type="checkbox"/> 3	Gestione acque ed opere idrauliche
<input type="checkbox"/> 4	Siti di cava, ravaneti e discariche
<input type="checkbox"/> 5	Paesaggi storici ed interventi di recupero degli insediamenti antichi
<input checked="" type="checkbox"/> 6	Percorsi ed itinerari attrezzati per fruizione turistica

identificazione cartografica e/o eventuale fotografia



ELEMENTI DELLA TIPOLOGIA D'INTERVENTO

n° 1

- Realizzazione e miglioramento strade rurali
- Lavori di realizzazione o completamento delle opere di urbanizzazione primaria ed indotta
- Realizzazione di strutture complementari alle attività turistiche
- Realizzazione di strutture funzionali alla fruibilità dell'area
- Adeguamento segnaletica turistica in genere
- Adeguamento di immobili da adibire a sedi museali
- Adeguamento immobili da adibire a strutture ricettive
- Adeguamento immobili da adibire a strutture funzionali al Parco
- Realizzazione di segnaletica stradale
- Acquisto e ristrutturazione edifici
- Energia da fonti rinnovabili
- Gestione rifiuti ed acque reflue
- Innovazione tecnologica

n° 2

- Recupero aree di pregio
- Interventi sulle foreste degradate
- Ricostituzione foreste distrutte da incendi od altro evento calamitoso
- Assetto idrogeologico
- Interventi sul paesaggio agricolo-forestale
- Valorizzazione geositi

n° 3

- Realizzazione , potenziamento e miglioramento acquedotti rurali
- Regimazione delle acque superficiali
- Manutenzione straordinaria opere idrauliche nei corsi d'acqua
- Interventi per valorizzazione e gestione acque oligominerali

n° 4

- Bonifica e recupero ambientale fronti di escavazione
- Bonifica e recupero ambientale dei ravaneti
- Opere di infrastrutturazione e servizi connessi
- Recupero sito di cava con finalità fruibili, didattiche, documentarie, Storiche
- Attività connesse alla attività estrattiva

n° 5

- Recupero singoli manufatti
- Allestimento parchi minerario-archeologici
- Restauro di immobili di valore storico - culturale
- Recupero tessuti e insediamenti storici concentrati
- Recupero tessuti e insediamenti storici sparsi

n° 6

- Adeguamento, ampliamento e realizzazione itinerari attrezzati per turismo naturalistico, trekking a piedi in bicicletta, a cavallo
- Realizzazione di segnaletica idonea per percorsi escursionistici
- Ripristino sentieristica già esistente

DESCRIZIONE DELL'INTERVENTO

L'intervento prevede la sistemazione di alcuni tratti di sentieri esistenti, facenti parte della rete di sentieri del Parco segnati dal C.A.I., ed il recupero di sentieri appartenenti ad antichi tracciati oggi perduti, al fine di valorizzare alcuni paesaggi di cava del comprensorio di Forno, comprendendo il recupero/restauro di antichi manufatti funzionali alle attività di cava, quali: via di lizza, opere di presidio, punti di caricamento, ecc.; in modo tale da integrare il recupero di tutte quelle testimonianze e tracce storiche ancora presenti sul territorio e nelle cave dismesse attraversate dal percorso. I sentieri interessati dall'intervento risultano essere parte dei n. 161, 170 e 167, il percorso si fatto si snoda partendo dal paese di Forno, sale verso l'antica cava dell'onice e prosegue a circa 1050 m. di quota per raggiungere il vallone degli alberghi, per poi ridiscendere attraverso il Canale Fondone fino a Biforco e quindi tornare a Forno. Il percorso proposto pertanto crea un anello escursionistico che ha come fulcro l'abitato di Forno, con i conseguenti potenziali vantaggi escursionistici per il piccolo paese. Le opere nel complesso prevedono: la ripulitura del tracciato, la sistemazione e talora il consolidamento del fondo transitabile, la ricostruzione dei tratti mancanti o interrotti.

Proprietà del bene

- Di proprietà del soggetto proponente
- Non di proprietà del soggetto proponente ma di altro Ente Pubblico
- Di altra proprietà (singolo privato)
- Di altra proprietà (associazioni, enti, circoli, ecc.)

Fattibilità urbanistica del progetto

- Adeguato alle previsioni del Piano per il Parco
- Non adeguato alle previsioni del Piano per il Parco
- Adeguato alle previsioni del P.R.G.
- Non adeguato alle previsioni del P.R.G.

Previsioni del Piano per il Parco

Articolazione del territorio

- Zona di riserva integrale (A)
- Zona di riserva orientata (B1)
- Zona di riserva orientata (B2)
- Zona di protezione (C)
- Zona di promozione (D)
- Aree contigue centri edificati interclusi (CEI)
- Aree contigue di cava (ZCC)
- Aree contigue (AC)

Aree soggette a specifiche determinazioni

- Aree di interesse storico-culturale da recuperare
- Aree di riqualificazione insediativa
- Aree di reintegrazione paesistica (ARPA1)
- Aree di reintegrazione paesistica (ARPA2)
- Aree con attività estrattive soggette a piano di comparto

Fruizione sociale - Rete della fruizione

- Anello ferroviario "Treno nei parchi"
- Anello pedemontano
- Strada del Parco ed attraversamenti veicolari
- Viabilità di accesso al Parco
- Viabilità locale
- Viabilità locale a traffico controllato
- "Camminapuane" e percorso della dorsale
- Principali percorsi escursionistici
- Percorsi didattici

Fruizione sociale - Nodi della fruizione

- Porte del Parco
- Soglie del Parco
- Avamposti del Parco

- Parcheggi di attestamento
- Nodi di accesso escursionistico
- Centri per attività didattica e museale
- Aree attrezzate per la fruizione di risorse particolari
- Rifugi ed attività ricettive in quota
- Nuclei con servizi di supporto al sistema fruitivo

Programmi di valorizzazione in rete

- Reti ecologiche e riqualificazione ambientale (a1)
- Accessibilità e trasporti (a2)
- Fruizione e turismo (a3)

Programmi di valorizzazione territoriale

- Apuane meridionali. Panie, Prana e Matanna (b1)
- Il sistema dei paesaggi di cava. Forno e Resceto (b2)
- Apuane settentrionali. Sagro, Vinca, Orto di Donna e valle dell'Edron (b3)

Progetti integrati locali

- Castelnuovo Garfagnana (c1)
- Tre Fiumi (c2)
- Arni - Arnetola (c3)
- Piastramarina (c4)

Unità territoriali

- 1. Monte Prana, Monte Pigione
- 2. Alta Versilia
- 3. Alta valle della Turrte di Gallicano
- 4. Panie, Monte Sumbra
- 5. Monte Altissimo, Arni
- 6. Alte Valli del Fiume Edron
- 7. Monte Pisanino
- 8. Alte Valli del Fiume Frigido
- 9. Monte Sagro

PRINCIPALE FONTE DI FINANZIAMENTO

non specificato

Quadro economico di massima

Voci di spesa	Ammontare
opere e forniture (Lire)	50.000.000
oneri/spese tecniche (Lire)	10.000.000
I.V.A. (Lire)	10.000.000
	0
	0
TOTALE	70.000.000

Quadro finanziario complessivo

Soggetto erogante	Ammontare
	0
TOTALE	



Titolo dell'intervento

recupero percorsi escursionistici di interesse storico e manufatti connessi

Comune Camaiore **Località** area montana

Soggetto capofila/ Titolare finanziamento/ Stazione appaltante
Amministrazione comunale

altri Sogg. coinvolti Provincia Agenzia Regionale
 Comune Associazione ambientalista
 Comunità Montana

TIPOLOGIA D'INTERVENTO

Nuovo Completamento con nuovo lotto funzionale Completamento di lotto non funzionale

SCHEMA FINANZIARIO RIASSUNTIVO

Fonte dei finanziamenti	Ammontare
Fondi straordinari di origine regionale (Lire)	297.000.000
bilancio comunale (Lire)	198.000.000

Definizione del progetto

Nessun progetto
 Studio di fattibilità
 Progetto preliminare
 Progetto definitivo
 Progetto esecutivo

Stato di definizione dell'intervento

In corso di approvazione
 Approvato
 Finanziato
 In corso di attuazione

Tipologia intervento - N° e titolo

1 Strutture ed infrastrutture di servizio ed innovative

2 Interventi paesistici, risanamento, recupero ambientale e riqualificazione

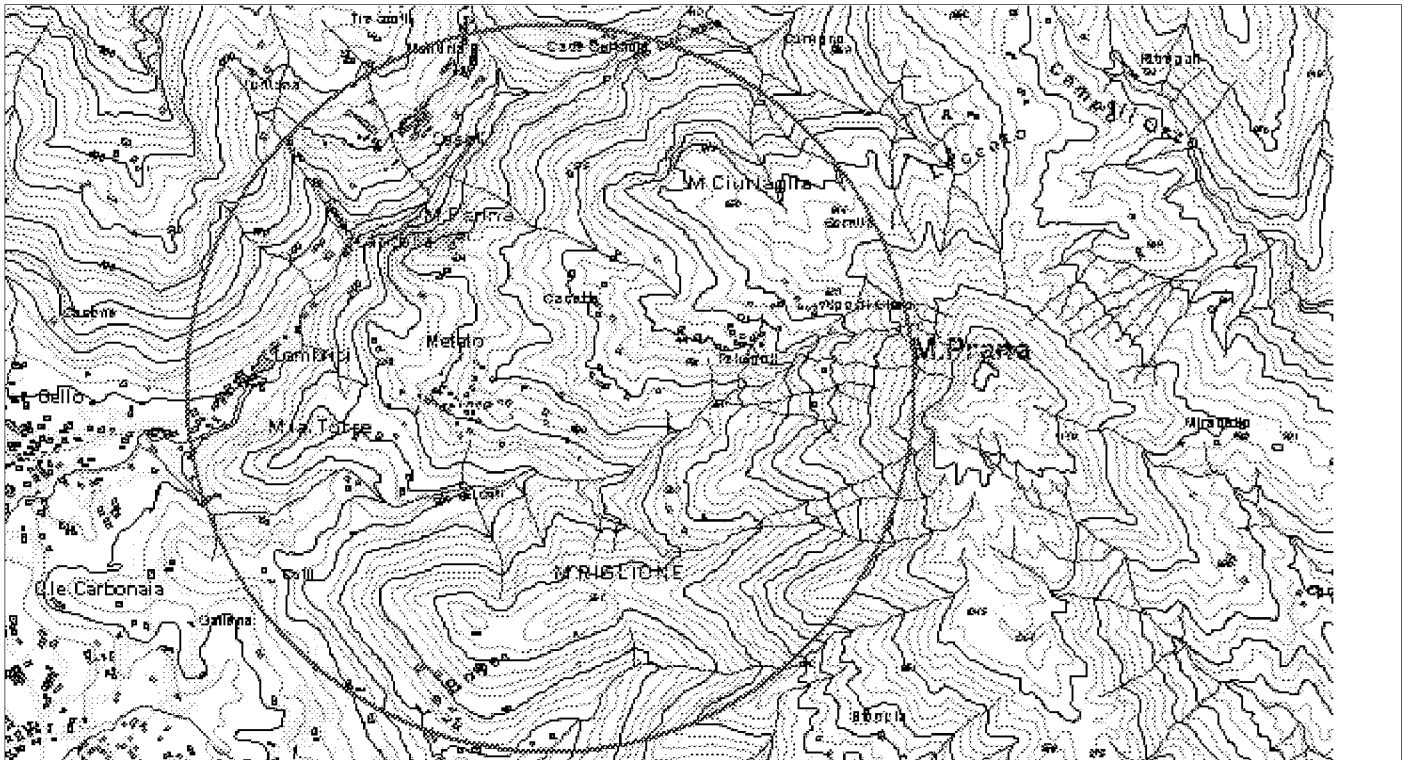
3 Gestione acque ed opere idrauliche

4 Siti di cava, ravaneti e discariche

5 Paesaggi storici ed interventi di recupero degli insediamenti antichi

6 Percorsi ed itinerari attrezzati per fruizione turistica

identificazione cartografica e/o eventuale fotografia



ELEMENTI DELLA TIPOLOGIA D'INTERVENTO

n° 1

- Realizzazione e miglioramento strade rurali
- Lavori di realizzazione o completamento delle opere di urbanizzazione primaria ed indotta
- Realizzazione di strutture complementari alle attività turistiche
- Realizzazione di strutture funzionali alla fruibilità dell'area
- Adeguamento segnaletica turistica in genere
- Adeguamento di immobili da adibire a sedi museali
- Adeguamento immobili da adibire a strutture ricettive
- Adeguamento immobili da adibire a strutture funzionali al Parco
- Realizzazione di segnaletica stradale
- Acquisto e ristrutturazione edifici
- Energia da fonti rinnovabili
- Gestione rifiuti ed acque reflue
- Innovazione tecnologica

n° 2

- Recupero aree di pregio
- Interventi sulle foreste degradate
- Ricostituzione foreste distrutte da incendi od altro evento calamitoso
- Assetto idrogeologico
- Interventi sul paesaggio agricolo-forestale
- Valorizzazione geositi

n° 3

- Realizzazione , potenziamento e miglioramento acquedotti rurali
- Regimazione delle acque superficiali
- Manutenzione straordinaria opere idrauliche nei corsi d'acqua
- Interventi per valorizzazione e gestione acque oligominerali

n° 4

- Bonifica e recupero ambientale fronti di escavazione
- Bonifica e recupero ambientale dei ravaneti
- Opere di infrastrutturazione e servizi connessi
- Recupero sito di cava con finalità fruibili, didattiche, documentarie, Storiche
- Attività connesse alla attività estrattiva

n° 5

- Recupero singoli manufatti
- Allestimento parchi minerario-archeologici
- Restauro di immobili di valore storico - culturale
- Recupero tessuti e insediamenti storici concentrati
- Recupero tessuti e insediamenti storici sparsi

n° 6

- Adeguamento, ampliamento e realizzazione itinerari attrezzati per turismo naturalistico, trekking a piedi in bicicletta, a cavallo
- Realizzazione di segnaletica idonea per percorsi escursionistici
- Ripristino sentieristica già esistente

DESCRIZIONE DELL'INTERVENTO

L'intervento propone il recupero fisico e funzionale di 12 antichi tracciati viari, costituiti da mulattiere di origine medievale che formavano percorsi di collegamento tra il capoluogo e le principali frazioni poste sulla fascia collinare a corona di Carnaiore; gran parte di questi tracciati oggi formano la rete escursionistica segnata dal C.A.I.; l'intervento comprende il restauro di alcuni manufatti rurali e di servizio agli antichi tracciati. Scopo del recupero è la valorizzazione turistica, con valenze didattico culturali, di tali strutture presenti sul territorio, e spesso dimenticate e/o abbandonate a se stesse; a questo scopo si associa la possibilità di nuovo presidio territoriale, di bonifica e di consolidamento idro-geologico di alcuni versanti, attraverso la rimozione di situazioni di degrado e di abbandono e con l'uso di tecniche proprie dell'ingegneria naturalistica. Si precisa che è già in corso di attuazione un intervento di recupero e consolidamento su 2 tracciati, dei 12 previsti.

Proprietà del bene

- Di proprietà del soggetto proponente
- Non di proprietà del soggetto proponente ma di altro Ente Pubblico
- Di altra proprietà (singolo privato)
- Di altra proprietà (associazioni, enti, circoli, ecc.)

Fattibilità urbanistica del progetto

- Adeguato alle previsioni del Piano per il Parco
- Non adeguato alle previsioni del Piano per il Parco
- Adeguato alle previsioni del P.R.G.
- Non adeguato alle previsioni del P.R.G.

Previsioni del Piano per il Parco

Articolazione del territorio

- Zona di riserva integrale (A)
- Zona di riserva orientata (B1)
- Zona di riserva orientata (B2)
- Zona di protezione (C)
- Zona di promozione (D)
- Aree contigue centri edificati interclusi (CEI)
- Aree contigue di cava (ZCC)
- Aree contigue (AC)

Aree soggette a specifiche determinazioni

- Aree di interesse storico-culturale da recuperare
- Aree di riqualificazione insediativa
- Aree di reintegrazione paesistica (ARPA1)
- Aree di reintegrazione paesistica (ARPA2)
- Aree con attività estrattive soggette a piano di comparto

Fruizione sociale - Rete della fruizione

- Anello ferroviario "Treno nei parchi"
- Anello pedemontano
- Strada del Parco ed attraversamenti veicolari
- Viabilità di accesso al Parco
- Viabilità locale
- Viabilità locale a traffico controllato
- "Camminapuane" e percorso della dorsale
- Principali percorsi escursionistici
- Percorsi didattici

Fruizione sociale - Nodi della fruizione

- Porte del Parco
- Soglie del Parco
- Avamposti del Parco

- Parcheggi di attestamento
- Nodi di accesso escursionistico
- Centri per attività didattica e museale
- Aree attrezzate per la fruizione di risorse particolari
- Rifugi ed attività ricettive in quota
- Nuclei con servizi di supporto al sistema fruitivo

Programmi di valorizzazione in rete

- Reti ecologiche e riqualificazione ambientale (a1)
- Accessibilità e trasporti (a2)
- Fruizione e turismo (a3)

Programmi di valorizzazione territoriale

- Apuane meridionali. Panie, Prana e Matanna (b1)
- Il sistema dei paesaggi di cava. Forno e Resceto (b2)
- Apuane settentrionali. Sagro, Vinca, Orto di Donna e valle dell'Edron (b3)

Progetti integrati locali

- Castelnuovo Garfagnana (c1)
- Tre Fiumi (c2)
- Arni - Arnetola (c3)
- Piastramarina (c4)

Unità territoriali

- 1. Monte Prana, Monte Pigione
- 2. Alta Versilia
- 3. Alta valle della Turrte di Gallicano
- 4. Panie, Monte Sumbra
- 5. Monte Altissimo, Arni
- 6. Alte Valli del Fiume Edron
- 7. Monte Pisanino
- 8. Alte Valli del Fiume Frigido
- 9. Monte Sagro

PRINCIPALE FONTE DI FINANZIAMENTO

non identificato

Quadro economico di massima

Voci di spesa	Ammontare
opere e forniture (Lire)	387.000.000
i.v.a. (Lire)	77.400.000
spese tecniche (Lire)	30.600.000
	0
	0
TOTALE	495.000.000

Quadro finanziario complessivo

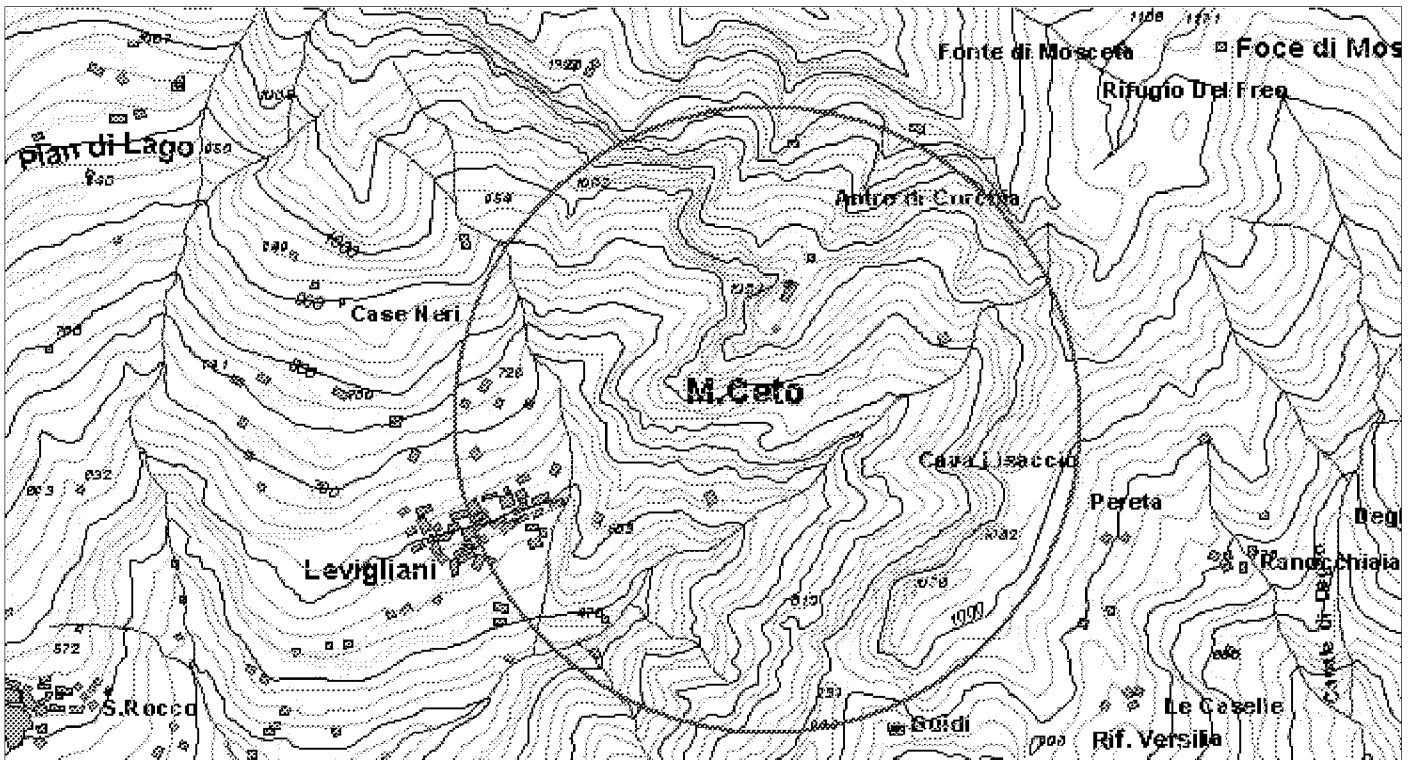
Soggetto erogante	Ammontare
Comune di Camaione - 1° lotto (Lire)	198.000.000
Fondi straordinari Regione (Lire)	297.000.000
	0
	0
TOTALE	495.000.000



Titolo dell'intervento		
recupero itinerario storico e percorso escursionistico		
Comune	Località	
Stazzema	Levigliani - Canale delle Volte	
Soggetto capofila/ Titolare finanziamento/ Stazione appaltante Associazione C.A.I. - Sezione di Viareggio		
altri Sogg. coinvolti		
<input type="checkbox"/> Provincia	<input type="checkbox"/> Agenzia Regionale	
<input checked="" type="checkbox"/> Comune	<input type="checkbox"/> Associazione ambientalista	
<input type="checkbox"/> Comunità Montana		
TIPOLOGIA D'INTERVENTO		
<input type="checkbox"/> Nuovo	<input checked="" type="checkbox"/> Completamento con nuovo lotto funzionale	<input type="checkbox"/> Completamento di lotto non funzionale
SCHEMA FINANZIARIO RIASSUNTIVO		
Fonte dei finanziamenti		Ammontare
Fondi straordinari (Lire)		369.000.000
fondi associazione C.A.I. Viareggio (Lire)		3.000.000
Definizione del progetto		
<input type="checkbox"/> Nessun progetto		
<input checked="" type="checkbox"/> Studio di fattibilità		
<input type="checkbox"/> Progetto preliminare		
<input type="checkbox"/> Progetto definitivo		
<input type="checkbox"/> Progetto esecutivo		
Stato di definizione dell'intervento		
<input type="checkbox"/> In corso di approvazione		
<input type="checkbox"/> Approvato		
<input type="checkbox"/> Finanziato		
<input type="checkbox"/> In corso di attuazione		

Tipologia intervento - N° e titolo			
<input type="checkbox"/> 1	Strutture ed infrastrutture di servizio ed innovative	<input type="checkbox"/> 4	Siti di cava, ravaneti e discariche
<input type="checkbox"/> 2	Interventi paesistici, risanamento, recupero ambientale e riqualificazione	<input type="checkbox"/> 5	Paesaggi storici ed interventi di recupero degli insediamenti antichi
<input type="checkbox"/> 3	Gestione acque ed opere idrauliche	<input checked="" type="checkbox"/> 6	Percorsi ed itinerari attrezzati per fruizione turistica

identificazione cartografica e/o eventuale fotografia



ELEMENTI DELLA TIPOLOGIA D'INTERVENTO

n° 1

- Realizzazione e miglioramento strade rurali
- Lavori di realizzazione o completamento delle opere di urbanizzazione primaria ed indotta
- Realizzazione di strutture complementari alle attività turistiche
- Realizzazione di strutture funzionali alla fruibilità dell'area
- Adeguamento segnaletica turistica in genere
- Adeguamento di immobili da adibire a sedi museali
- Adeguamento immobili da adibire a strutture ricettive
- Adeguamento immobili da adibire a strutture funzionali al Parco
- Realizzazione di segnaletica stradale
- Acquisto e ristrutturazione edifici
- Energia da fonti rinnovabili
- Gestione rifiuti ed acque reflue
- Innovazione tecnologica

n° 2

- Recupero aree di pregio
- Interventi sulle foreste degradate
- Ricostituzione foreste distrutte da incendi od altro evento calamitoso
- Assetto idrogeologico
- Interventi sul paesaggio agricolo-forestale
- Valorizzazione geositi

n° 3

- Realizzazione , potenziamento e miglioramento acquedotti rurali
- Regimazione delle acque superficiali
- Manutenzione straordinaria opere idrauliche nei corsi d'acqua
- Interventi per valorizzazione e gestione acque oligominerali

n° 4

- Bonifica e recupero ambientale fronti di escavazione
- Bonifica e recupero ambientale dei ravaneti
- Opere di infrastrutturazione e servizi connessi
- Recupero sito di cava con finalità fruibili, didattiche, documentarie, Storiche
- Attività connesse alla attività estrattiva

n° 5

- Recupero singoli manufatti
- Allestimento parchi minerario-archeologici
- Restauro di immobili di valore storico - culturale
- Recupero tessuti e insediamenti storici concentrati
- Recupero tessuti e insediamenti storici sparsi

n° 6

- Adeguamento, ampliamento e realizzazione itinerari attrezzati per turismo naturalistico, trekking a piedi in bicicletta, a cavallo
- Realizzazione di segnaletica idonea per percorsi escursionistici
- Ripristino sentieristica già esistente

DESCRIZIONE DELL'INTERVENTO

Il progetto prevede il recupero di un tratto dell'antica mulattiera che collegava Levigliani con la foce di Mosceta attraverso il Canale delle Volte; tale percorso viene recuperato, oltre che per la valenza storica del tracciato e per la valorizzazione di un elemento testimoniale della storia dei luoghi, soprattutto in sostituzione dell'attuale itinerario CAI n. 9, che per risalire da Levigliani verso Mosceta utilizzando per buona parte la viabilità di arroccamento alle cave del Corchia, con situazioni di inadeguata promiscuità tra il traffico pesante industriale ed il percorso escursionistico turistico. Il nuovo percorso si pone anche in continuità come completamento della via di valico Levigliani Isola Santa, attraverso il valico di Mosceta e come collegamento preferenziale verso il Rifugio G. Del Freo, ricongiungendosi con il tracciato della mulattiera detta "delle Voltoline". L'intervento comprende opere varie di manutenzione straordinaria e di restauro, o ricostruzione laddove necessario, del fondo del percorso e delle opere di presidio del tracciato, nel rispetto della natura dei luoghi; vengono compresi anche alcuni interventi di manutenzione del tracciato delle Voltoline, atti a prevenire fenomeni di dissesto.

Proprietà del bene

- Di proprietà del soggetto proponente
- Non di proprietà del soggetto proponente ma di altro Ente Pubbico
- Di altra proprietà (singolo privato)
- Di altra proprietà (associazioni, enti, circoli, ecc.)

Fattibilità urbanistica del progetto

- Adeguato alle previsioni del Piano per il Parco
- Non adeguato alle previsioni del Piano per il Parco
- Adeguato alle previsioni del P.R.G.
- Non adeguato alle previsioni del P.R.G.

Previsioni del Piano per il Parco

Articolazione del territorio

- Zona di riserva integrale (A)
- Zona di riserva orientata (B1)
- Zona di riserva orientata (B2)
- Zona di protezione (C)
- Zona di promozione (D)
- Aree contigue centri edificati interclusi (CEI)
- Aree contigue di cava (ZCC)
- Aree contigue (AC)

Aree soggette a specifiche determinazioni

- Aree di interesse storico-culturale da recuperare
- Aree di riqualificazione insediativa
- Aree di reintegrazione paesistica (ARPA1)
- Aree di reintegrazione paesistica (ARPA2)
- Aree con attività estrattive soggette a piano di comparto

Fruizione sociale - Rete della fruizione

- Anello ferroviario "Treno nei parchi"
- Anello pedemontano
- Strada del Parco ed attraversamenti veicolari
- Viabilità di accesso al Parco
- Viabilità locale
- Viabilità locale a traffico controllato
- "Camminapuane" e percorso della dorsale
- Principali percorsi escursionistici
- Percorsi didattici

Fruizione sociale - Nodi della fruizione

- Porte del Parco
- Soglie del Parco
- Avamposti del Parco

- Parcheggi di attestamento
- Nodi di accesso escursionistico
- Centri per attività didattica e museale
- Aree attrezzate per la fruizione di risorse particolari
- Rifugi ed attività ricettive in quota
- Nuclei con servizi di supporto al sistema fruitivo

Programmi di valorizzazione in rete

- Reti ecologiche e riqualificazione ambientale (a1)
- Accessibilità e trasporti (a2)
- Fruizione e turismo (a3)

Programmi di valorizzazione territoriale

- Apuane meridionali. Panie, Prana e Matanna (b1)
- Il sistema dei paesaggi di cava. Forno e Resceto (b2)
- Apuane settentrionali. Sagro, Vinca, Orto di Donna e valle dell'Edron (b3)

Progetti integrati locali

- Castelnuovo Garfagnana (c1)
- Tre Fiumi (c2)
- Arni - Arnetola (c3)
- Piastramarina (c4)

Unità territoriali

- 1. Monte Prana, Monte Pigione
- 2. Alta Versilia
- 3. Alta valle della Turrte di Gallicano
- 4. Panie, Monte Sumbra
- 5. Monte Altissimo, Arni
- 6. Alte Valli del Fiume Edron
- 7. Monte Pisanino
- 8. Alte Valli del Fiume Frigido
- 9. Monte Sagro

PRINCIPALE FONTE DI FINANZIAMENTO

da ricercarsi

Quadro economico di massima

Voci di spesa	Ammontare
opere e forniture (Lire)	290.000.000
i.v.a. (Lire)	58.000.000
spese tecniche (Lire)	24.000.000
	0
	0
TOTALE	372.000.000

Quadro finanziario complessivo

Soggetto erogante	Ammontare
Fondi straordinari (Lire)	369.000.000
fondi associazione onlus C.A.I. (Lire)	3.000.000
	0
	0
TOTALE	372.000.000



Titolo dell'intervento

adeguamento viabilità di accesso a campeggio

Comune Minucciano **Località** Gramolazzo - Il Foresto

Soggetto capofila/ Titolare finanziamento/ Stazione appaltante
 Amministrazione comunale

altri Sogg. coinvolti: Provincia Agenzia Regionale
 Comune Associazione ambientalista
 Comunità Montana

TIPOLOGIA D'INTERVENTO

Nuovo Completamento con nuovo lotto funzionale Completamento di lotto non funzionale

SCHEMA FINANZIARIO RIASSUNTIVO

Fonte dei finanziamenti	Ammontare
Docup. 2000-2006 Ob. 2 (Lire)	150.000.000
Fondo progettualità Cassa Dep.e Prestiti (Lire)	100.000.000

Definizione del progetto

Nessun progetto
 Studio di fattibilità
 Progetto preliminare
 Progetto definitivo
 Progetto esecutivo

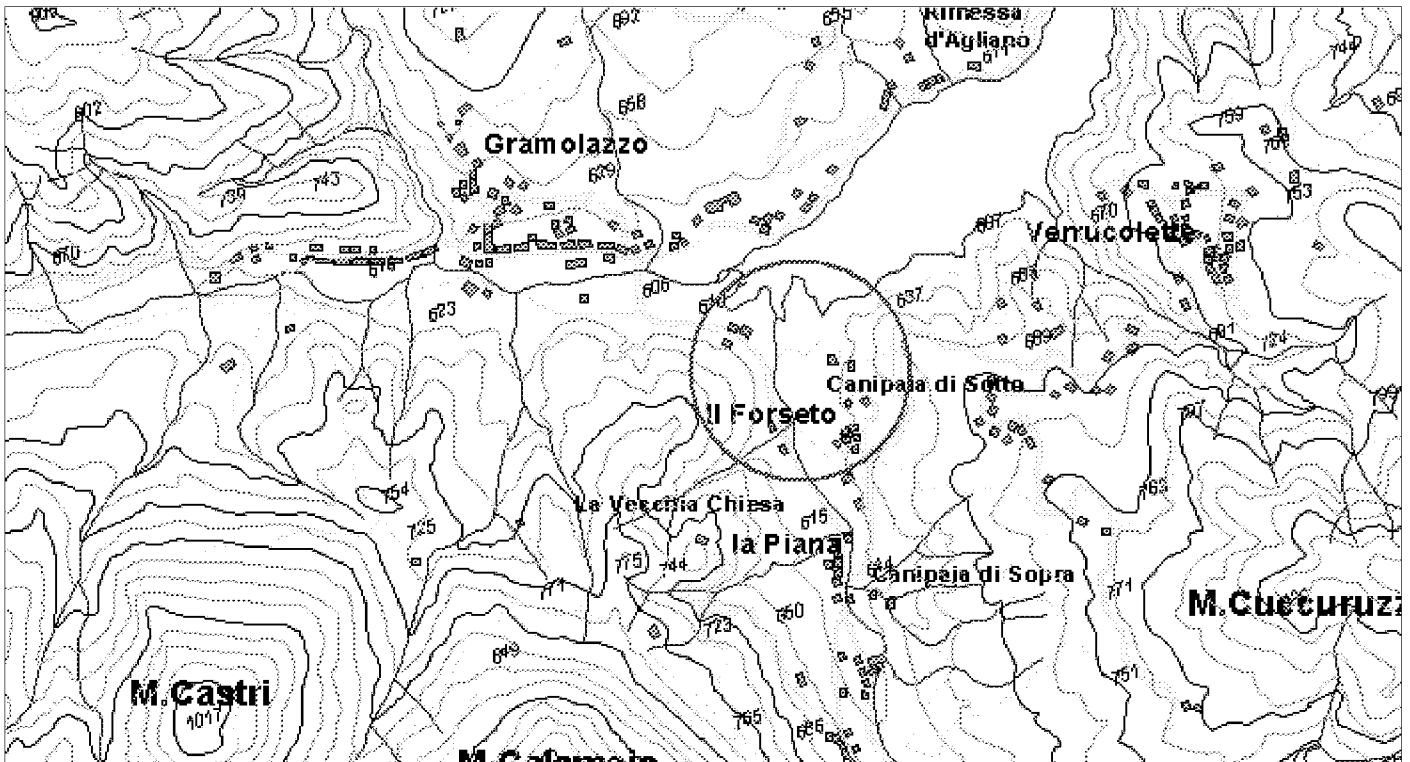
Stato di definizione dell'intervento

In corso di approvazione
 Approvato
 Finanziato
 In corso di attuazione

Tipologia intervento - N° e titolo

<input checked="" type="checkbox"/> 1	Strutture ed infrastrutture di servizio ed innovative	<input type="checkbox"/> 4	Siti di cava, ravaneti e discariche
<input type="checkbox"/> 2	Interventi paesistici, risanamento, recupero ambientale e riqualificazione	<input type="checkbox"/> 5	Paesaggi storici ed interventi di recupero degli insediamenti antichi
<input type="checkbox"/> 3	Gestione acque ed opere idrauliche	<input type="checkbox"/> 6	Percorsi ed itinerari attrezzati per fruizione turistica

identificazione cartografica e/o eventuale fotografia



ELEMENTI DELLA TIPOLOGIA D'INTERVENTO

n° 1

- Realizzazione e miglioramento strade rurali
- Lavori di realizzazione o completamento delle opere di urbanizzazione primaria ed indotta
- Realizzazione di strutture complementari alle attività turistiche
- Realizzazione di strutture funzionali alla fruibilità dell'area
- Adeguamento segnaletica turistica in genere
- Adeguamento di immobili da adibire a sedi museali
- Adeguamento immobili da adibire a strutture ricettive
- Adeguamento immobili da adibire a strutture funzionali al Parco
- Realizzazione di segnaletica stradale
- Acquisto e ristrutturazione edifici
- Energia da fonti rinnovabili
- Gestione rifiuti ed acque reflue
- Innovazione tecnologica

n° 2

- Recupero aree di pregio
- Interventi sulle foreste degradate
- Ricostituzione foreste distrutte da incendi od altro evento calamitoso
- Assetto idrogeologico
- Interventi sul paesaggio agricolo-forestale
- Valorizzazione geositi

n° 3

- Realizzazione , potenziamento e miglioramento acquedotti rurali
- Regimazione delle acque superficiali
- Manutenzione straordinaria opere idrauliche nei corsi d'acqua
- Interventi per valorizzazione e gestione acque oligominerali

n° 4

- Bonifica e recupero ambientale fronti di escavazione
- Bonifica e recupero ambientale dei ravaneti
- Opere di infrastrutturazione e servizi connessi
- Recupero sito di cava con finalità fruibili, didattiche, documentarie, Storiche
- Attività connesse alla attività estrattiva

n° 5

- Recupero singoli manufatti
- Allestimento parchi minerario-archeologici
- Restauro di immobili di valore storico - culturale
- Recupero tessuti e insediamenti storici concentrati
- Recupero tessuti e insediamenti storici sparsi

n° 6

- Adeguamento, ampliamento e realizzazione itinerari attrezzati per turismo naturalistico, trekking a piedi in bicicletta, a cavallo
- Realizzazione di segnaletica idonea per percorsi escursionistici
- Ripristino sentieristica già esistente

DESCRIZIONE DELL'INTERVENTO

L'intervento prevede la costruzione di una strada specifica per l'accesso al campeggio posto sulle sponde del lago di Gramolazzo; campeggio attualmente accessibile attraverso guado sul torrente Acqua Bianca. L'intervento proposto si pone ad integrazione di interventi già finanziati, con Reg. CEE 1260/99 Ob.2, per il completamento delle opere funzionali alla sistemazione dell'area campeggio. L'intervento proposto va a migliorare e potenziare l'offerta turistica dell'area.

Proprietà del bene

- Di proprietà del soggetto proponente
- Non di proprietà del soggetto proponente ma di altro Ente Pubblico
- Di altra proprietà (singolo privato)
- Di altra proprietà (associazioni, enti, circoli, ecc.)

Fattibilità urbanistica del progetto

- Adeguato alle previsioni del Piano per il Parco
- Non adeguato alle previsioni del Piano per il Parco
- Adeguato alle previsioni del P.R.G.
- Non adeguato alle previsioni del P.R.G.

Previsioni del Piano per il Parco

Articolazione del territorio

- Zona di riserva integrale (A)
- Zona di riserva orientata (B1)
- Zona di riserva orientata (B2)
- Zona di protezione (C)
- Zona di promozione (D)
- Aree contigue centri edificati interclusi (CEI)
- Aree contigue di cava (ZCC)
- Aree contigue (AC)

Aree soggette a specifiche determinazioni

- Aree di interesse storico-culturale da recuperare
- Aree di riqualificazione insediativa
- Aree di reintegrazione paesistica (ARPA1)
- Aree di reintegrazione paesistica (ARPA2)
- Aree con attività estrattive soggette a piano di comparto

Fruizione sociale - Rete della fruizione

- Anello ferroviario "Treno nei parchi"
- Anello pedemontano
- Strada del Parco ed attraversamenti veicolari
- Viabilità di accesso al Parco
- Viabilità locale
- Viabilità locale a traffico controllato
- "Camminapuane" e percorso della dorsale
- Principali percorsi escursionistici
- Percorsi didattici

Fruizione sociale - Nodi della fruizione

- Porte del Parco
- Soglie del Parco
- Avamposti del Parco

- Parcheggi di attestamento
- Nodi di accesso escursionistico
- Centri per attività didattica e museale
- Aree attrezzate per la fruizione di risorse particolari
- Rifugi ed attività ricettive in quota
- Nuclei con servizi di supporto al sistema fruitivo

Programmi di valorizzazione in rete

- Reti ecologiche e riqualificazione ambientale (a1)
- Accessibilità e trasporti (a2)
- Fruizione e turismo (a3)

Programmi di valorizzazione territoriale

- Apuane meridionali. Panie, Prana e Matanna (b1)
- Il sistema dei paesaggi di cava. Forno e Resceto (b2)
- Apuane settentrionali. Sagro, Vinca, Orto di Donna e valle dell'Edron (b3)

Progetti integrati locali

- Castelnuovo Garfagnana (c1)
- Tre Fiumi (c2)
- Arni - Arnetola (c3)
- Piastramarina (c4)

Unità territoriali

- 1. Monte Prana, Monte Pigione
- 2. Alta Versilia
- 3. Alta valle della Turrice di Gallicano
- 4. Panie, Monte Sumbra
- 5. Monte Altissimo, Arni
- 6. Alte Valli del Fiume Edron
- 7. Monte Pisanino
- 8. Alte Valli del Fiume Frigido
- 9. Monte Sagro

PRINCIPALE FONTE DI FINANZIAMENTO

Regione Toscana - DOCUP. 2000-2006 Ob.2

Quadro economico di massima

Voci di spesa	Ammontare
opere e forniture (Lire)	160.000.000
I.V.A. (Lire)	32.000.000
spese tecniche (Lire)	32.500.000
somme a disposizione - espropri (Lire)	25.500.000
	0
TOTALE	250.000.000

Quadro finanziario complessivo

Soggetto erogante	Ammontare
UE - Regione Toscana (Lire)	150.000.000
Comune di Minucciano (Lire)	100.000.000
	0
	0
TOTALE	250.000.000



Titolo dell'intervento

recupero edificio ed area "Ex Mediterranea"

Comune Fivizzano **Località** Monzone

Soggetto capofila/ Titolare finanziamento/ Stazione appaltante
Amministrazione comunale

altri Sogg. coinvolti Provincia Agenzia Regionale
 Comune Associazione ambientalista
 Comunità Montana

TIPOLOGIA D'INTERVENTO
 Nuovo Completamento con nuovo lotto funzionale Completamento di lotto non funzionale

SCHEMA FINANZIARIO RIASSUNTIVO

Fonte dei finanziamenti	Ammontare
Patto territoriale (Prov. MS) (Lire)	590.000.000
Fondi bilancio comunale (Lire)	450.000.000

Definizione del progetto

Nessun progetto
 Studio di fattibilità
 Progetto preliminare
 Progetto definitivo
 Progetto esecutivo

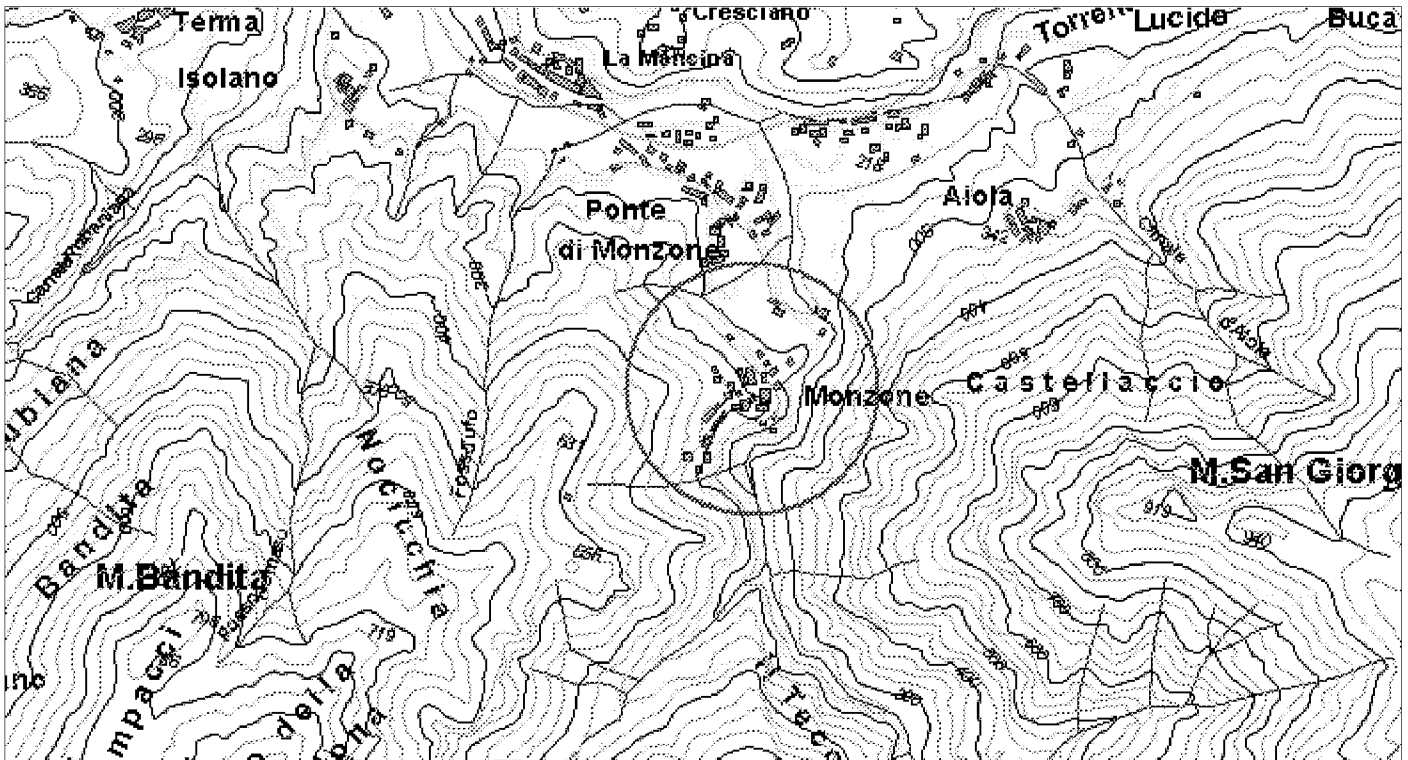
Stato di definizione dell'intervento

In corso di approvazione
 Approvato
 Finanziato
 In corso di attuazione

Tipologia intervento - N° e titolo

<input checked="" type="checkbox"/> 1	Strutture ed infrastrutture di servizio ed innovative	<input type="checkbox"/> 4	Siti di cava, ravaneti e discariche
<input type="checkbox"/> 2	Interventi paesistici, risanamento, recupero ambientale e riqualificazione	<input type="checkbox"/> 5	Paesaggi storici ed interventi di recupero degli insediamenti antichi
<input checked="" type="checkbox"/> 3	Gestione acque ed opere idrauliche	<input checked="" type="checkbox"/> 6	Percorsi ed itinerari attrezzati per fruizione turistica

identificazione cartografica e/o eventuale fotografia



ELEMENTI DELLA TIPOLOGIA D'INTERVENTO

n° 1

- Realizzazione e miglioramento strade rurali
- Lavori di realizzazione o completamento delle opere di urbanizzazione primaria ed indotta
- Realizzazione di strutture complementari alle attività turistiche
- Realizzazione di strutture funzionali alla fruibilità dell'area
- Adeguamento segnaletica turistica in genere
- Adeguamento di immobili da adibire a sedi museali
- Adeguamento immobili da adibire a strutture ricettive
- Adeguamento immobili da adibire a strutture funzionali al Parco
- Realizzazione di segnaletica stradale
- Acquisto e ristrutturazione edifici
- Energia da fonti rinnovabili
- Gestione rifiuti ed acque reflue
- Innovazione tecnologica

n° 2

- Recupero aree di pregio
- Interventi sulle foreste degradate
- Ricostituzione foreste distrutte da incendi od altro evento calamitoso
- Assetto idrogeologico
- Interventi sul paesaggio agricolo-forestale
- Valorizzazione geositi

n° 3

- Realizzazione , potenziamento e miglioramento acquedotti rurali
- Regimazione delle acque superficiali
- Manutenzione straordinaria opere idrauliche nei corsi d'acqua
- Interventi per valorizzazione e gestione acque oligominerali

n° 4

- Bonifica e recupero ambientale fronti di escavazione
- Bonifica e recupero ambientale dei ravaneti
- Opere di infrastrutturazione e servizi connessi
- Recupero sito di cava con finalità fruibili, didattiche, documentarie, Storiche
- Attività connesse alla attività estrattiva

n° 5

- Recupero singoli manufatti
- Allestimento parchi minerario-archeologici
- Restauro di immobili di valore storico - culturale
- Recupero tessuti e insediamenti storici concentrati
- Recupero tessuti e insediamenti storici sparsi

n° 6

- Adeguamento, ampliamento e realizzazione itinerari attrezzati per turismo naturalistico, trekking a piedi in bicicletta, a cavallo
- Realizzazione di segnaletica idonea per percorsi escursionistici
- Ripristino sentieristica già esistente

DESCRIZIONE DELL'INTERVENTO

E' previsto il recupero edilizio ed urbanistico del complesso denominato "ex Mediterranea", oltre alla valorizzazione dell'intero sito che ospita nelle vicinanze due sorgenti di acque minerali e un vecchio mulino ad acqua ancora funzionante.

L'importanza dell'area è dovuta alla sua posizione strategica a pochi chilometri di distanza da Equi Terme, essendo ubicata in località Monzone ai piedi della Valle di Vinca ed all'ingresso del Parco delle Apuane.

L'intervento si può quindi dividere in due punti:

- 1) recupero edilizio del manufatto ex industriale e sistemazione area circostante;
- 2) valorizzazione area delle sorgenti di acqua minerale e del mulino ad acqua.

Per quanto riguarda il primo punto, le opere previste sul complesso edilizio attualmente in forte stato di degrado, (un tempo utilizzato come impianto per la lavorazione e lo stoccaggio di inerti, in particolare quarzite, scavati nella zona) sono riassumibili nei seguenti punti:

- pulizia completa dell'area, da utilizzare poi come area verde attrezzata, essendo già esistente ed in funzione un punto trekking della Comunità Montana della Lunigiana;
- smontaggio del manto di copertura del capannone esistente;
- montaggio nuova copertura;
- pavimentazione del capannone con materiale sintetico idoneo per lo svolgimento di attività sportiva e ricreativa (nei momenti in cui l'area non verrà

Proprietà del bene

- Di proprietà del soggetto proponente
- Non di proprietà del soggetto proponente ma di altro Ente Pubbico
- Di altra proprietà (singolo privato)
- Di altra proprietà (associazioni, enti, circoli, ecc.)

Fattibilità urbanistica del progetto

- Adeguato alle previsioni del Piano per il Parco
- Non adeguato alle previsioni del Piano per il Parco
- Adeguato alle previsioni del P.R.G.
- Non adeguato alle previsioni del P.R.G.

Previsioni del Piano per il Parco

Articolazione del territorio

- Zona di riserva integrale (A)
- Zona di riserva orientata (B1)
- Zona di riserva orientata (B2)
- Zona di protezione (C)
- Zona di promozione (D)
- Aree contigue centri edificati interclusi (CEI)
- Aree contigue di cava (ZCC)
- Aree contigue (AC)

Aree soggette a specifiche determinazioni

- Aree di interesse storico-culturale da recuperare
- Aree di riqualificazione insediativa
- Aree di reintegrazione paesistica (ARPA1)
- Aree di reintegrazione paesistica (ARPA2)
- Aree con attività estrattive soggette a piano di comparto

Fruizione sociale - Rete della fruizione

- Anello ferroviario "Treno nei parchi"
- Anello pedemontano
- Strada del Parco ed attraversamenti veicolari
- Viabilità di accesso al Parco
- Viabilità locale
- Viabilità locale a traffico controllato
- "Camminapuane" e percorso della dorsale
- Principali percorsi escursionistici
- Percorsi didattici

Fruizione sociale - Nodi della fruizione

- Porte del Parco
- Soglie del Parco
- Avamposti del Parco

- Parcheggi di attestamento
- Nodi di accesso escursionistico
- Centri per attività didattica e museale
- Aree attrezzate per la fruizione di risorse particolari
- Rifugi ed attività ricettive in quota
- Nuclei con servizi di supporto al sistema fruitivo

Programmi di valorizzazione in rete

- Reti ecologiche e riqualificazione ambientale (a1)
- Accessibilità e trasporti (a2)
- Fruizione e turismo (a3)

Programmi di valorizzazione territoriale

- Apuane meridionali. Panie, Prana e Matanna (b1)
- Il sistema dei paesaggi di cava. Forno e Resceto (b2)
- Apuane settentrionali. Sagro, Vinca, Orto di Donna e valle dell'Edron (b3)

Progetti integrati locali

- Castelnuovo Garfagnana (c1)
- Tre Fiumi (c2)
- Arni - Arnetola (c3)
- Piastramarina (c4)

Unità territoriali

- 1. Monte Prana, Monte Pigione
- 2. Alta Versilia
- 3. Alta valle della Turrte di Gallicano
- 4. Panie, Monte Sumbra
- 5. Monte Altissimo, Arni
- 6. Alte Valli del Fiume Edron
- 7. Monte Pisanino
- 8. Alte Valli del Fiume Frigido
- 9. Monte Sagro

PRINCIPALE FONTE DI FINANZIAMENTO

Patto Territoriale della Prov. di Massa Carrara

Quadro economico di massima

Voci di spesa	Ammontare
opere e lavor (Lire)	800.000.000
I.V.A. (Lire)	160.000.000
oneri e spese tecniche (Lire)	80.000.000
	0
	0
TOTALE	1.040.000.000

Quadro finanziario complessivo

Soggetto erogante	Ammontare
Comune di Fivizzano	450.000.000
Provincia di Massa Carrara - Stato	590.000.000
	0
	0
TOTALE	1.040.000.000



Titolo dell'intervento

valorizzazione sito carsico

Comune Fivizzano **Località** Equi Terme - La Buca

Soggetto capofila/ Titolare finanziamento/ Stazione appaltante
Amministrazione comunale

altri Sogg. coinvolti Provincia Agenzia Regionale
 Comune Associazione ambientalista
 Comunità Montana

TIPOLOGIA D'INTERVENTO
 Nuovo Completamento con nuovo lotto funzionale Completamento di lotto non funzionale

SCHEMA FINANZIARIO RIASSUNTIVO

Fonte dei finanziamenti	Ammontare
LEADER PLUS	0
Fondi bilancio comunale	0

Definizione del progetto

Nessun progetto
 Studio di fattibilità
 Progetto preliminare
 Progetto definitivo
 Progetto esecutivo

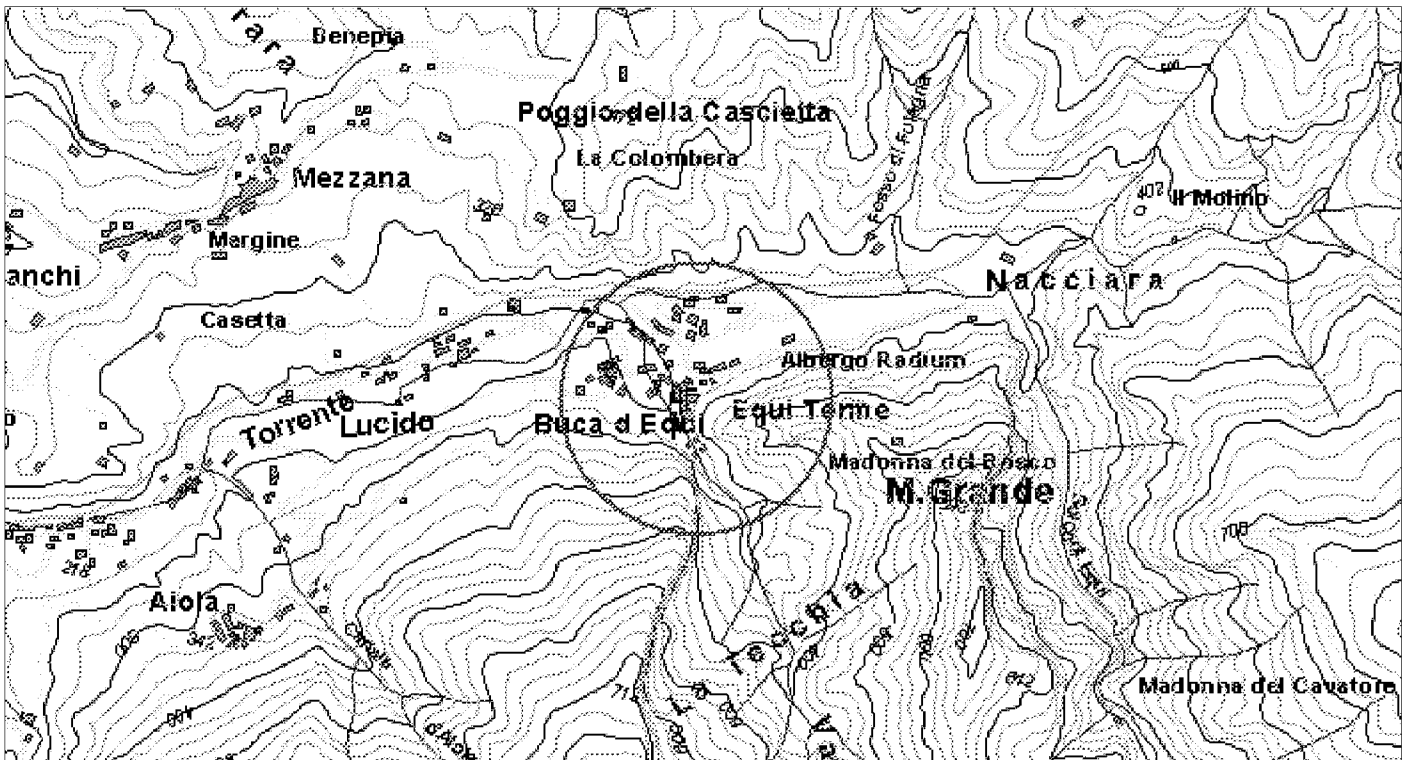
Stato di definizione dell'intervento

In corso di approvazione
 Approvato
 Finanziato
 In corso di attuazione

Tipologia intervento - N° e titolo

<input checked="" type="checkbox"/> 1	Strutture ed infrastrutture di servizio ed innovative	<input type="checkbox"/> 4	Siti di cava, ravaneti e discariche
<input type="checkbox"/> 2	Interventi paesistici, risanamento, recupero ambientale e riqualificazione	<input type="checkbox"/> 5	Paesaggi storici ed interventi di recupero degli insediamenti antichi
<input type="checkbox"/> 3	Gestione acque ed opere idrauliche	<input checked="" type="checkbox"/> 6	Percorsi ed itinerari attrezzati per fruizione turistica

identificazione cartografica e/o eventuale fotografia



ELEMENTI DELLA TIPOLOGIA D'INTERVENTO

n° 1

- Realizzazione e miglioramento strade rurali
- Lavori di realizzazione o completamento delle opere di urbanizzazione primaria ed indotta
- Realizzazione di strutture complementari alle attività turistiche
- Realizzazione di strutture funzionali alla fruibilità dell'area
- Adeguamento segnaletica turistica in genere
- Adeguamento di immobili da adibire a sedi museali
- Adeguamento immobili da adibire a strutture ricettive
- Adeguamento immobili da adibire a strutture funzionali al Parco
- Realizzazione di segnaletica stradale
- Acquisto e ristrutturazione edifici
- Energia da fonti rinnovabili
- Gestione rifiuti ed acque reflue
- Innovazione tecnologica

n° 2

- Recupero aree di pregio
- Interventi sulle foreste degradate
- Ricostituzione foreste distrutte da incendi od altro evento calamitoso
- Assetto idrogeologico
- Interventi sul paesaggio agricolo-forestale
- Valorizzazione geositi

n° 3

- Realizzazione , potenziamento e miglioramento acquedotti rurali
- Regimazione delle acque superficiali
- Manutenzione straordinaria opere idrauliche nei corsi d'acqua
- Interventi per valorizzazione e gestione acque oligominerali

n° 4

- Bonifica e recupero ambientale fronti di escavazione
- Bonifica e recupero ambientale dei ravaneti
- Opere di infrastrutturazione e servizi connessi
- Recupero sito di cava con finalità fruibili, didattiche, documentarie, Storiche
- Attività connesse alla attività estrattiva

n° 5

- Recupero singoli manufatti
- Allestimento parchi minerario-archeologici
- Restauro di immobili di valore storico - culturale
- Recupero tessuti e insediamenti storici concentrati
- Recupero tessuti e insediamenti storici sparsi

n° 6

- Adeguamento, ampliamento e realizzazione itinerari attrezzati per turismo naturalistico, trekking a piedi in bicicletta, a cavallo
- Realizzazione di segnaletica idonea per percorsi escursionistici
- Ripristino sentieristica già esistente

DESCRIZIONE DELL'INTERVENTO

Il recupero delle grotte di Equi Terme presuppone alcune fasi diversificate e conseguenti:
 - è infatti necessario preliminarmente procedere ad una fase critico/conoscitiva tale da individuare la struttura originaria delle grotte e proporre il recupero dalle manomissioni e dalle alterazioni recenti;
 - intervenire sul sistema carsico per permetterne la fruibilità turistica, anche attraverso l'inserimento di strutture di visita compatibili con il particolare ambiente, che non siano di tipo mimetico con lo stesso, ma tali che lo esaltino senza alterarlo e contemporaneamente distinguendosi con esso. Si può pensare a strutture autonome di intervento, per esempio in alluminio o in legno lamellare e si può pensare ad impianti autonomi di illuminazione di altri servizi, il tutto in ogni caso rimovibile in qualsiasi momento.
 Si prevede quindi il miglioramento dell'accessibilità del complesso sistema carsico di importante valenza naturalistico ambientale, valenza anche paleontologica per gli importanti reperti animali recuperati nell'area, per la fruizione scientifico-culturale e turistica.
 Sono pertanto previste le sistemazioni esterne compreso le opere varie esterne di accesso al sistema carsico e le necessarie opere di messa in sicurezza della parete rocciosa di accesso al sito, il ripristino e il miglioramento dei percorsi attuali e la realizzazione di nuovi percorsi attrezzati, ove possibile, al fine di ottenere la completa fruizione del sistema carsico, sia dal punto di vista scientifico che turistico ambientale (con ovvie limitazioni all'accesso turistico).
 I percorsi ed i camminamenti, per una lunghezza complessiva di circa 1 kilometro, saranno sospesi e realizzati in struttura metallica leggera

Proprietà del bene

- Di proprietà del soggetto proponente
- Non di proprietà del soggetto proponente ma di altro Ente Pubbico
- Di altra proprietà (singolo privato)
- Di altra proprietà (associazioni, enti, circoli, ecc.)

Fattibilità urbanistica del progetto

- Adeguato alle previsioni del Piano per il Parco
- Non adeguato alle previsioni del Piano per il Parco
- Adeguato alle previsioni del P.R.G.
- Non adeguato alle previsioni del P.R.G.

Previsioni del Piano per il Parco

Articolazione del territorio

- Zona di riserva integrale (A)
- Zona di riserva orientata (B1)
- Zona di riserva orientata (B2)
- Zona di protezione (C)
- Zona di promozione (D)
- Aree contigue centri edificati interclusi (CEI)
- Aree contigue di cava (ZCC)
- Aree contigue (AC)

Aree soggette a specifiche determinazioni

- Aree di interesse storico-culturale da recuperare
- Aree di riqualificazione insediativa
- Aree di reintegrazione paesistica (ARPA1)
- Aree di reintegrazione paesistica (ARPA2)
- Aree con attività estrattive soggette a piano di comparto

Fruizione sociale - Rete della fruizione

- Anello ferroviario "Treno nei parchi"
- Anello pedemontano
- Strada del Parco ed attraversamenti veicolari
- Viabilità di accesso al Parco
- Viabilità locale
- Viabilità locale a traffico controllato
- "Camminapuane" e percorso della dorsale
- Principali percorsi escursionistici
- Percorsi didattici

Fruizione sociale - Nodi della fruizione

- Porte del Parco
- Soglie del Parco
- Avamposti del Parco

- Parcheggi di attestamento
- Nodi di accesso escursionistico
- Centri per attività didattica e museale
- Aree attrezzate per la fruizione di risorse particolari
- Rifugi ed attività ricettive in quota
- Nuclei con servizi di supporto al sistema fruitivo

Programmi di valorizzazione in rete

- Reti ecologiche e riqualificazione ambientale (a1)
- Accessibilità e trasporti (a2)
- Fruizione e turismo (a3)

Programmi di valorizzazione territoriale

- Apuane meridionali. Panie, Prana e Matanna (b1)
- Il sistema dei paesaggi di cava. Forno e Resceto (b2)
- Apuane settentrionali. Sagro, Vinca, Orto di Donna e valle dell'Edron (b3)

Progetti integrati locali

- Castelnuovo Garfagnana (c1)
- Tre Fiumi (c2)
- Arni - Arnetola (c3)
- Piastramarina (c4)

Unità territoriali

- 1. Monte Prana, Monte Pigione
- 2. Alta Versilia
- 3. Alta valle della Turrte di Gallicano
- 4. Panie, Monte Sumbra
- 5. Monte Altissimo, Arni
- 6. Alte Valli del Fiume Edron
- 7. Monte Pisanino
- 8. Alte Valli del Fiume Frigido
- 9. Monte Sagro

PRINCIPALE FONTE DI FINANZIAMENTO

Patto territoriale della Prov. di Massa Carrara

Quadro economico di massima

Voci di spesa	Ammontare
opere e lavori (Lire)	1.170.000.000
I.V.A 20% (Lire)	234.000.000
oneri e spese tecniche (Lire)	93.600.000
	0
	0
TOTALE	1.497.600.000

Quadro finanziario complessivo

Soggetto erogante	Ammontare
	0
	0
	0
	0
TOTALE	0



Titolo dell'intervento

sistemazioni esterne di mulino

Comune: Località:

Soggetto capofila/ Titolare finanziamento/ Stazione appaltante

altri Sogg. coinvolti: Provincia Agenzia Regionale
 Comune Associazione ambientalista
 Comunità Montana

TIPOLOGIA D'INTERVENTO
 Nuovo Completamento con nuovo lotto funzionale Completamento di lotto non funzionale

SCHEMA FINANZIARIO RIASSUNTIVO

Fonte dei finanziamenti	Ammontare
FESR - phasing out (Lire)	114.000.000
Fondi bilancio comunale + Ente Parco (Lire)	76.000.000

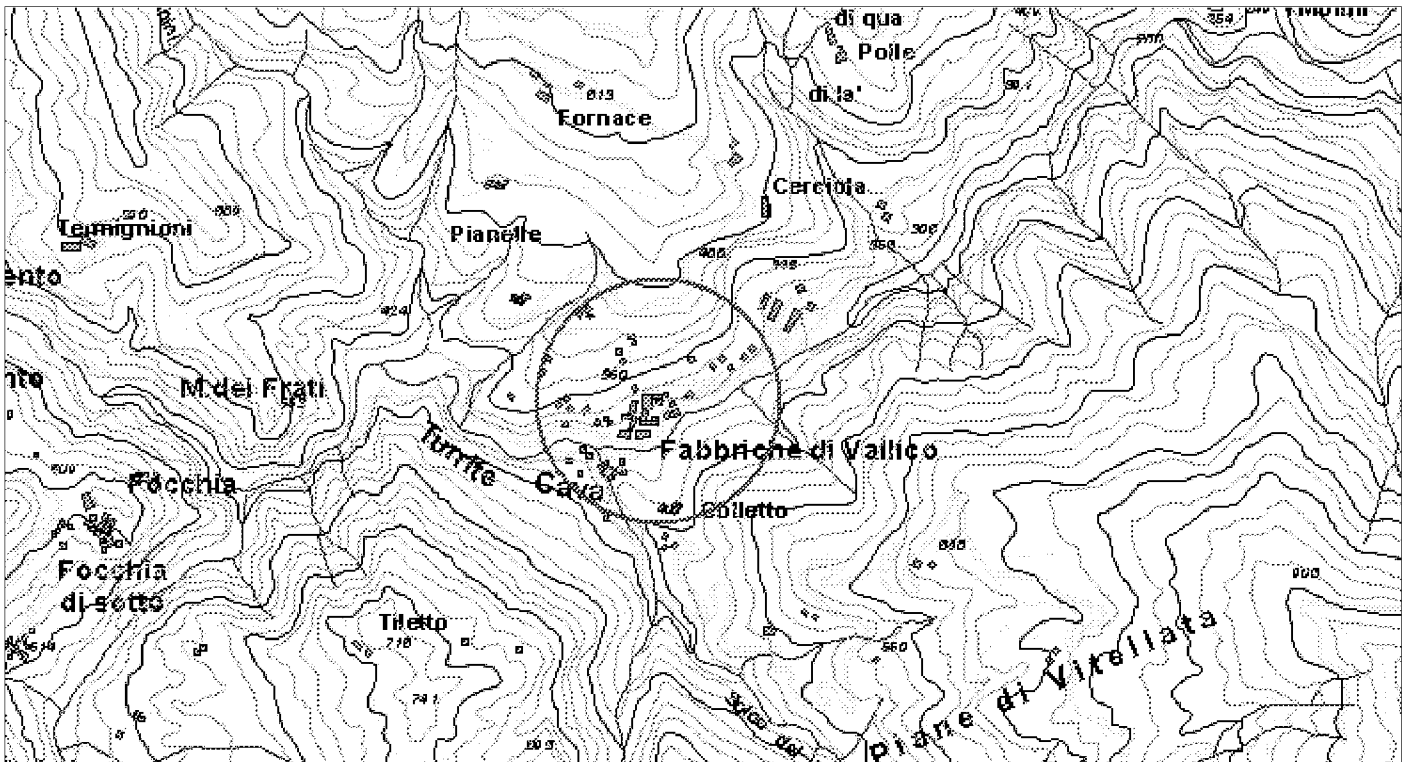
Definizione del progetto
 Nessun progetto
 Studio di fattibilità
 Progetto preliminare
 Progetto definitivo
 Progetto esecutivo

Stato di definizione dell'intervento
 In corso di approvazione
 Approvato
 Finanziato
 In corso di attuazione

Tipologia intervento - N° e titolo

<input checked="" type="checkbox"/> 1	Strutture ed infrastrutture di servizio ed innovative	<input type="checkbox"/> 4	Siti di cava, ravaneti e discariche
<input type="checkbox"/> 2	Interventi paesistici, risanamento, recupero ambientale e riqualificazione	<input checked="" type="checkbox"/> 5	Paesaggi storici ed interventi di recupero degli insediamenti antichi
<input type="checkbox"/> 3	Gestione acque ed opere idrauliche	<input type="checkbox"/> 6	Percorsi ed itinerari attrezzati per fruizione turistica

identificazione cartografica e/o eventuale fotografia



ELEMENTI DELLA TIPOLOGIA D'INTERVENTO

n° 1

- Realizzazione e miglioramento strade rurali
- Lavori di realizzazione o completamento delle opere di urbanizzazione primaria ed indotta
- Realizzazione di strutture complementari alle attività turistiche
- Realizzazione di strutture funzionali alla fruibilità dell'area
- Adeguamento segnaletica turistica in genere
- Adeguamento di immobili da adibire a sedi museali
- Adeguamento immobili da adibire a strutture ricettive
- Adeguamento immobili da adibire a strutture funzionali al Parco
- Realizzazione di segnaletica stradale
- Acquisto e ristrutturazione edifici
- Energia da fonti rinnovabili
- Gestione rifiuti ed acque reflue
- Innovazione tecnologica

n° 2

- Recupero aree di pregio
- Interventi sulle foreste degradate
- Ricostituzione foreste distrutte da incendi od altro evento calamitoso
- Assetto idrogeologico
- Interventi sul paesaggio agricolo-forestale
- Valorizzazione geositi

n° 3

- Realizzazione , potenziamento e miglioramento acquedotti rurali
- Regimazione delle acque superficiali
- Manutenzione straordinaria opere idrauliche nei corsi d'acqua
- Interventi per valorizzazione e gestione acque oligominerali

n° 4

- Bonifica e recupero ambientale fronti di escavazione
- Bonifica e recupero ambientale dei ravaneti
- Opere di infrastrutturazione e servizi connessi
- Recupero sito di cava con finalità fruibili, didattiche, documentarie, Storiche
- Attività connesse alla attività estrattiva

n° 5

- Recupero singoli manufatti
- Allestimento parchi minerario-archeologici
- Restauro di immobili di valore storico - culturale
- Recupero tessuti e insediamenti storici concentrati
- Recupero tessuti e insediamenti storici sparsi

n° 6

- Adeguamento, ampliamento e realizzazione itinerari attrezzati per turismo naturalistico, trekking a piedi in bicicletta, a cavallo
- Realizzazione di segnaletica idonea per percorsi escursionistici
- Ripristino sentieristica già esistente

DESCRIZIONE DELL'INTERVENTO

Il mulino di Fabbriche di Vallico è un tipico esempio di struttura produttiva tradizionale legata all'economia della zona imperniata, un tempo, principalmente sulla produzione della castagna.

L'intervento prevede principalmente la sistemazione degli spazi esterni volta a migliorare l'inserimento dell'edificio nell'ambiente circostante nonché a migliorare la fruibilità della struttura sia a fini commerciali che turistici. L'intervento così programmato riveste duplice valenza in quanto consente il restauro/riqualificazione di un'area e di un manufatto ed il recupero di una attività tradizionale, altrimenti destinata alla scomparsa, che si dimostra ancora oggi, se opportunamente adeguata, in grado di produrre reddito e occupazione per la popolazione locale. La destinazione della struttura, una volta sistemata, sarà principalmente quella di mostra e vendita dei prodotti del mulino e di quelli tipici connessi (farina di castagne, farina di mais, farina di grano, farina di farro, castagne secche, grano, farro, mais, etc.). Se per motivi di spazio il progetto lo richiedesse, in tale struttura possono essere anche installate parziali fasi di lavorazione, quali l'insacchettamento del prodotto.

Proprietà del bene

- Di proprietà del soggetto proponente
- Non di proprietà del soggetto proponente ma di altro Ente Pubblico
- Di altra proprietà (singolo privato)
- Di altra proprietà (associazioni, enti, circoli, ecc.)

Fattibilità urbanistica del progetto

- Adeguato alle previsioni del Piano per il Parco
- Non adeguato alle previsioni del Piano per il Parco
- Adeguato alle previsioni del P.R.G.
- Non adeguato alle previsioni del P.R.G.

Previsioni del Piano per il Parco

Articolazione del territorio

- Zona di riserva integrale (A)
- Zona di riserva orientata (B1)
- Zona di riserva orientata (B2)
- Zona di protezione (C)
- Zona di promozione (D)
- Aree contigue centri edificati interclusi (CEI)
- Aree contigue di cava (ZCC)
- Aree contigue (AC)

Aree soggette a specifiche determinazioni

- Aree di interesse storico-culturale da recuperare
- Aree di riqualificazione insediativa
- Aree di reintegrazione paesistica (ARPA1)
- Aree di reintegrazione paesistica (ARPA2)
- Aree con attività estrattive soggette a piano di comparto

Fruizione sociale - Rete della fruizione

- Anello ferroviario "Treno nei parchi"
- Anello pedemontano
- Strada del Parco ed attraversamenti veicolari
- Viabilità di accesso al Parco
- Viabilità locale
- Viabilità locale a traffico controllato
- "Camminapuane" e percorso della dorsale
- Principali percorsi escursionistici
- Percorsi didattici

Fruizione sociale - Nodi della fruizione

- Porte del Parco
- Soglie del Parco
- Avamposti del Parco

- Parcheggi di attestamento
- Nodi di accesso escursionistico
- Centri per attività didattica e museale
- Aree attrezzate per la fruizione di risorse particolari
- Rifugi ed attività ricettive in quota
- Nuclei con servizi di supporto al sistema fruitivo

Programmi di valorizzazione in rete

- Reti ecologiche e riqualificazione ambientale (a1)
- Accessibilità e trasporti (a2)
- Fruizione e turismo (a3)

Programmi di valorizzazione territoriale

- Apuane meridionali. Panie, Prana e Matanna (b1)
- Il sistema dei paesaggi di cava. Forno e Resceto (b2)
- Apuane settentrionali. Sagro, Vinca, Orto di Donna e valle dell'Edron (b3)

Progetti integrati locali

- Castelnuovo Garfagnana (c1)
- Tre Fiumi (c2)
- Arni - Arnetola (c3)
- Piastramarina (c4)

Unità territoriali

- 1. Monte Prana, Monte Pigione
- 2. Alta Versilia
- 3. Alta valle della Turrice di Gallicano
- 4. Panie, Monte Sumbra
- 5. Monte Altissimo, Arni
- 6. Alte Valli del Fiume Edron
- 7. Monte Pisanino
- 8. Alte Valli del Fiume Frigido
- 9. Monte Sagro

PRINCIPALE FONTE DI FINANZIAMENTO

FESR - phasing out + Bilancio Parco Alpi Apuane e Comune

Quadro economico di massima

Voci di spesa	Ammontare
Importo lavori (Lire)	148.305.400
I.V.A. (Lire)	14.830.540
Spese tecniche (Lire)	25.704.000
Imprevisti (Lire)	1.160.060
	0
TOTALE	190.000.000

Quadro finanziario complessivo

Soggetto erogante	Ammontare
Comune di Fabbriche di Vallico	38.000.000
Parco Alpi Apuane	38.000.000
Regione Toscana	114.000.000
(Lire)	0
TOTALE	190.000.000



Titolo dell'intervento

valorizzazione siti archeologici e naturalistici

Comune Fivizzano **Località** Equi e Tenerano

Soggetto capofila/ Titolare finanziamento/ Stazione appaltante
Amministrazione comunale

altri Sogg. coinvolti Provincia Agenzia Regionale
 Comune Associazione ambientalista
 Comunità Montana

TIPOLOGIA D'INTERVENTO

Nuovo Completamento con nuovo lotto funzionale Completamento di lotto non funzionale

Schema Finanziario Riassuntivo

Fonte dei finanziamenti	Ammontare
	0
	0

Definizione del progetto

Nessun progetto
 Studio di fattibilità
 Progetto preliminare
 Progetto definitivo
 Progetto esecutivo

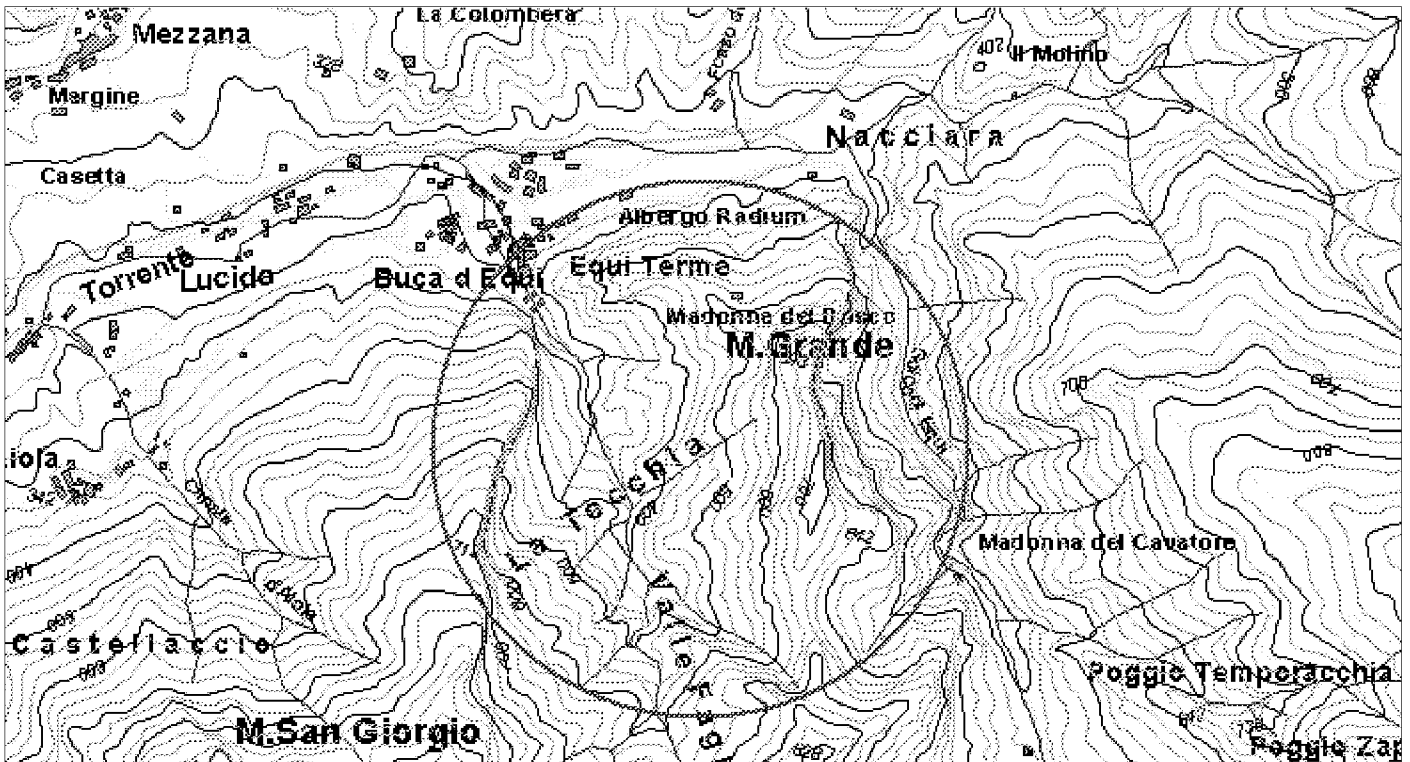
Stato di definizione dell'intervento

In corso di approvazione
 Approvato
 Finanziato
 In corso di attuazione

Tipologia intervento - N° e titolo

<input checked="" type="checkbox"/> 1	Strutture ed infrastrutture di servizio ed innovative	<input type="checkbox"/> 4	Siti di cava, ravaneti e discariche
<input type="checkbox"/> 2	Interventi paesistici, risanamento, recupero ambientale e riqualificazione	<input checked="" type="checkbox"/> 5	Paesaggi storici ed interventi di recupero degli insediamenti antichi
<input type="checkbox"/> 3	Gestione acque ed opere idrauliche	<input checked="" type="checkbox"/> 6	Percorsi ed itinerari attrezzati per fruizione turistica

identificazione cartografica e/o eventuale fotografia



ELEMENTI DELLA TIPOLOGIA D'INTERVENTO

n° 1

- Realizzazione e miglioramento strade rurali
- Lavori di realizzazione o completamento delle opere di urbanizzazione primaria ed indotta
- Realizzazione di strutture complementari alle attività turistiche
- Realizzazione di strutture funzionali alla fruibilità dell'area
- Adeguamento segnaletica turistica in genere
- Adeguamento di immobili da adibire a sedi museali
- Adeguamento immobili da adibire a strutture ricettive
- Adeguamento immobili da adibire a strutture funzionali al Parco
- Realizzazione di segnaletica stradale
- Acquisto e ristrutturazione edifici
- Energia da fonti rinnovabili
- Gestione rifiuti ed acque reflue
- Innovazione tecnologica

n° 2

- Recupero aree di pregio
- Interventi sulle foreste degradate
- Ricostituzione foreste distrutte da incendi od altro evento calamitoso
- Assetto idrogeologico
- Interventi sul paesaggio agricolo-forestale
- Valorizzazione geositi

n° 3

- Realizzazione , potenziamento e miglioramento acquedotti rurali
- Regimazione delle acque superficiali
- Manutenzione straordinaria opere idrauliche nei corsi d'acqua
- Interventi per valorizzazione e gestione acque oligominerali

n° 4

- Bonifica e recupero ambientale fronti di escavazione
- Bonifica e recupero ambientale dei ravaneti
- Opere di infrastrutturazione e servizi connessi
- Recupero sito di cava con finalità fruibili, didattiche, documentarie, Storiche
- Attività connesse alla attività estrattiva

n° 5

- Recupero singoli manufatti
- Allestimento parchi minerario-archeologici
- Restauro di immobili di valore storico - culturale
- Recupero tessuti e insediamenti storici concentrati
- Recupero tessuti e insediamenti storici sparsi

n° 6

- Adeguamento, ampliamento e realizzazione itinerari attrezzati per turismo naturalistico, trekking a piedi in bicicletta, a cavallo
- Realizzazione di segnaletica idonea per percorsi escursionistici
- Ripristino sentieristica già esistente

DESCRIZIONE DELL'INTERVENTO

La TECCHIA e la TANA della VOLPE

E' prevista la valorizzazione dei siti archeologici denominati "La Tecchia" e "La Tana della Volpe" a Equi Terme, che sono di notevole importanza per i reperti paleontologici ritrovati.

Recentemente sono terminati i lavori di messa in sicurezza del sito eseguiti da parte della Soprintendenza Archeologica di Firenze.

L'intervento previsto per permettere la fruizione controllata e guidata da parte dei visitatori, riguarda;

- pulizia completa dell'area circostante facendo attenzione ed usando particolare cura per i biotopi esistenti;
- ripristino e manutenzione dei sentieri esistenti;
- installazione e/o ripristino di recinzioni e/o parapetti in legname ove necessario;
- installazione di cartelli tematici a valle del luogo.

Area del SOLCO di EQUI TERME

Unitamente a tali siti si prevede la valorizzazione di un sito di importante valenza naturalistica ed ambientale quale è l'area del Solco di Equi.

L'intervento previsto riguarda lavori similari a quelli dei siti archeologici.

PONTEVECCHIO di TENERANO

L'importanza del ponte vecchio di Tenerano e della zona circostante è legata al ritrovamento delle 9 Statue Steli dette appunto "di Pontevecchio",

Proprietà del bene

- Di proprietà del soggetto proponente
- Non di proprietà del soggetto proponente ma di altro Ente Pubblico
- Di altra proprietà (singolo privato)
- Di altra proprietà (associazioni, enti, circoli, ecc.)

Fattibilità urbanistica del progetto

- Adeguato alle previsioni del Piano per il Parco
- Non adeguato alle previsioni del Piano per il Parco
- Adeguato alle previsioni del P.R.G.
- Non adeguato alle previsioni del P.R.G.

Previsioni del Piano per il Parco

Articolazione del territorio

- Zona di riserva integrale (A)
- Zona di riserva orientata (B1)
- Zona di riserva orientata (B2)
- Zona di protezione (C)
- Zona di promozione (D)
- Aree contigue centri edificati interclusi (CEI)
- Aree contigue di cava (ZCC)
- Aree contigue (AC)

Aree soggette a specifiche determinazioni

- Aree di interesse storico-culturale da recuperare
- Aree di riqualificazione insediativa
- Aree di reintegrazione paesistica (ARPA1)
- Aree di reintegrazione paesistica (ARPA2)
- Aree con attività estrattive soggette a piano di comparto

Fruizione sociale - Rete della fruizione

- Anello ferroviario "Treno nei parchi"
- Anello pedemontano
- Strada del Parco ed attraversamenti veicolari
- Viabilità di accesso al Parco
- Viabilità locale
- Viabilità locale a traffico controllato
- "Camminapuane" e percorso della dorsale
- Principali percorsi escursionistici
- Percorsi didattici

Fruizione sociale - Nodi della fruizione

- Porte del Parco
- Soglie del Parco
- Avamposti del Parco

- Parcheggi di attestamento
- Nodi di accesso escursionistico
- Centri per attività didattica e museale
- Aree attrezzate per la fruizione di risorse particolari
- Rifugi ed attività ricettive in quota
- Nuclei con servizi di supporto al sistema fruitivo

Programmi di valorizzazione in rete

- Reti ecologiche e riqualificazione ambientale (a1)
- Accessibilità e trasporti (a2)
- Fruizione e turismo (a3)

Programmi di valorizzazione territoriale

- Apuane meridionali. Panie, Prana e Matanna (b1)
- Il sistema dei paesaggi di cava. Forno e Resceto (b2)
- Apuane settentrionali. Sagro, Vinca, Orto di Donna e valle dell'Edron (b3)

Progetti integrati locali

- Castelnuovo Garfagnana (c1)
- Tre Fiumi (c2)
- Arni - Arnetola (c3)
- Piastramarina (c4)

Unità territoriali

- 1. Monte Prana, Monte Pigione
- 2. Alta Versilia
- 3. Alta valle della Turrte di Gallicano
- 4. Panie, Monte Sumbra
- 5. Monte Altissimo, Arni
- 6. Alte Valli del Fiume Edron
- 7. Monte Pisanino
- 8. Alte Valli del Fiume Frigido
- 9. Monte Sagro

PRINCIPALE FONTE DI FINANZIAMENTO

Risorse di bilancio

Quadro economico di massima

Voci di spesa	Ammontare
Lavori	50.000.000
I.V.A.	10.000.000
Spese tecniche	8.000.000
	0
	0
TOTALE	68.000.000

Quadro finanziario complessivo

Soggetto erogante	Ammontare
Comune	68.000.000
	0
	0
	0
TOTALE	68.000.000



Titolo dell'intervento

ristrutturazione edificio ex "convitto" ed area circostante ex filanda

Comune: Località:

Soggetto capofila/ Titolare finanziamento/ Stazione appaltante
 Amministrazione comunale

altri Sogg. coinvolti: Provincia Agenzia Regionale
 Comune Associazione ambientalista
 Comunità Montana

TIPOLOGIA D'INTERVENTO

Nuovo Completamento con nuovo lotto funzionale Completamento di lotto non funzionale

SCHEMA FINANZIARIO RIASSUNTIVO

Fonte dei finanziamenti	Ammontare
<input type="text"/>	<input type="text" value="0"/>
<input type="text"/>	<input type="text" value="0"/>

Definizione del progetto

Nessun progetto
 Studio di fattibilità
 Progetto preliminare
 Progetto definitivo
 Progetto esecutivo

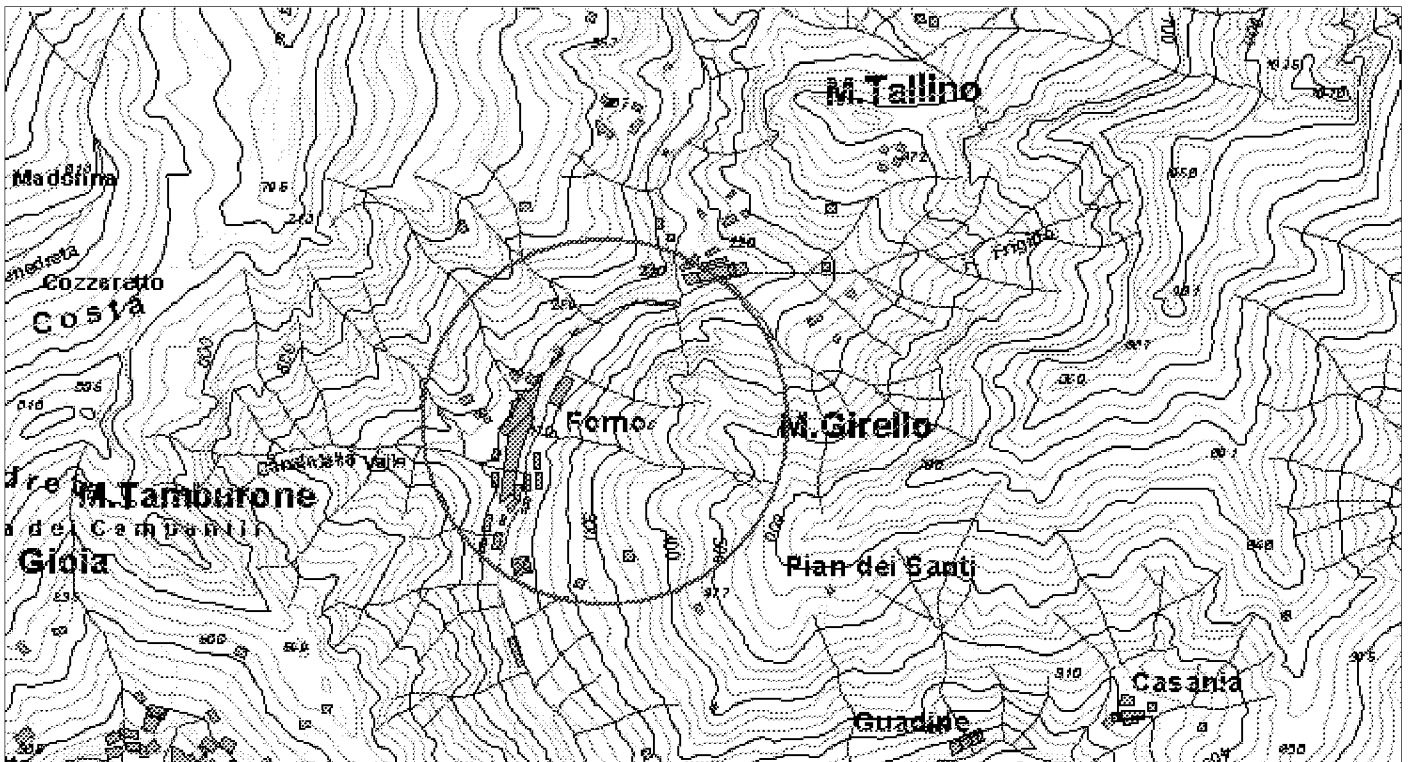
Stato di definizione dell'intervento

In corso di approvazione
 Approvato
 Finanziato
 In corso di attuazione

Tipologia intervento - N° e titolo

<input checked="" type="checkbox"/> 1	Strutture ed infrastrutture di servizio ed innovative	<input type="checkbox"/> 4	Siti di cava, ravaneti e discariche
<input type="checkbox"/> 2	Interventi paesistici, risanamento, recupero ambientale e riqualificazione	<input checked="" type="checkbox"/> 5	Paesaggi storici ed interventi di recupero degli insediamenti antichi
<input type="checkbox"/> 3	Gestione acque ed opere idrauliche	<input type="checkbox"/> 6	Percorsi ed itinerari attrezzati per fruizione turistica

identificazione cartografica e/o eventuale fotografia



ELEMENTI DELLA TIPOLOGIA D'INTERVENTO

n° 1

- Realizzazione e miglioramento strade rurali
- Lavori di realizzazione o completamento delle opere di urbanizzazione primaria ed indotta
- Realizzazione di strutture complementari alle attività turistiche
- Realizzazione di strutture funzionali alla fruibilità dell'area
- Adeguamento segnaletica turistica in genere
- Adeguamento di immobili da adibire a sedi museali
- Adeguamento immobili da adibire a strutture ricettive
- Adeguamento immobili da adibire a strutture funzionali al Parco
- Realizzazione di segnaletica stradale
- Acquisto e ristrutturazione edifici
- Energia da fonti rinnovabili
- Gestione rifiuti ed acque reflue
- Innovazione tecnologica

n° 3

- Realizzazione , potenziamento e miglioramento acquedotti rurali
- Regimazione delle acque superficiali
- Manutenzione straordinaria opere idrauliche nei corsi d'acqua
- Interventi per valorizzazione e gestione acque oligominerali

n° 4

- Bonifica e recupero ambientale fronti di escavazione
- Bonifica e recupero ambientale dei ravaneti
- Opere di infrastrutturazione e servizi connessi
- Recupero sito di cava con finalità fruibili, didattiche, documentarie, Storiche
- Attività connesse alla attività estrattiva

n° 5

- Recupero singoli manufatti
- Allestimento parchi minerario-archeologici
- Restauro di immobili di valore storico - culturale
- Recupero tessuti e insediamenti storici concentrati
- Recupero tessuti e insediamenti storici sparsi

n° 6

- Adeguamento, ampliamento e realizzazione itinerari attrezzati per turismo naturalistico, trekking a piedi in bicicletta, a cavallo
- Realizzazione di segnaletica idonea per percorsi escursionistici
- Ripristino sentieristica già esistente

n° 2

- Recupero aree di pregio
- Interventi sulle foreste degradate
- Ricostituzione foreste distrutte da incendi od altro evento calamitoso
- Assetto idrogeologico
- Interventi sul paesaggio agricolo-forestale
- Valorizzazione geositi

DESCRIZIONE DELL'INTERVENTO

Proprietà del bene

- Di proprietà del soggetto proponente
- Non di proprietà del soggetto proponente ma di altro Ente Pubblico
- Di altra proprietà (singolo privato)
- Di altra proprietà (associazioni, enti, circoli, ecc.)

Fattibilità urbanistica del progetto

- Adeguato alle previsioni del Piano per il Parco
- Non adeguato alle previsioni del Piano per il Parco
- Adeguato alle previsioni del P.R.G.
- Non adeguato alle previsioni del P.R.G.

Previsioni del Piano per il Parco

Articolazione del territorio

- Zona di riserva integrale (A)
- Zona di riserva orientata (B1)
- Zona di riserva orientata (B2)
- Zona di protezione (C)
- Zona di promozione (D)
- Aree contigue centri edificati interclusi (CEI)
- Aree contigue di cava (ZCC)
- Aree contigue (AC)

Aree soggette a specifiche determinazioni

- Aree di interesse storico-culturale da recuperare
- Aree di riqualificazione insediativa
- Aree di reintegrazione paesistica (ARPA1)
- Aree di reintegrazione paesistica (ARPA2)
- Aree con attività estrattive soggette a piano di comparto

Fruizione sociale - Rete della fruizione

- Anello ferroviario "Treno nei parchi"
- Anello pedemontano
- Strada del Parco ed attraversamenti veicolari
- Viabilità di accesso al Parco
- Viabilità locale
- Viabilità locale a traffico controllato
- "Camminapuane" e percorso della dorsale
- Principali percorsi escursionistici
- Percorsi didattici

Fruizione sociale - Nodi della fruizione

- Porte del Parco
- Soglie del Parco
- Avamposti del Parco

- Parcheggi di attestamento
- Nodi di accesso escursionistico
- Centri per attività didattica e museale
- Aree attrezzate per la fruizione di risorse particolari
- Rifugi ed attività ricettive in quota
- Nuclei con servizi di supporto al sistema fruitivo

Programmi di valorizzazione in rete

- Reti ecologiche e riqualificazione ambientale (a1)
- Accessibilità e trasporti (a2)
- Fruizione e turismo (a3)

Programmi di valorizzazione territoriale

- Apuane meridionali. Panie, Prana e Matanna (b1)
- Il sistema dei paesaggi di cava. Forno e Resceto (b2)
- Apuane settentrionali. Sagro, Vinca, Orto di Donna e valle dell'Edron (b3)

Progetti integrati locali

- Castelnuovo Garfagnana (c1)
- Tre Fiumi (c2)
- Arni - Arnetola (c3)
- Piastramarina (c4)

Unità territoriali

- 1. Monte Prana, Monte Pigione
- 2. Alta Versilia
- 3. Alta valle della Turrte di Gallicano
- 4. Panie, Monte Sumbra
- 5. Monte Altissimo, Arni
- 6. Alte Valli del Fiume Edron
- 7. Monte Pisanino
- 8. Alte Valli del Fiume Frigido
- 9. Monte Sagro

PRINCIPALE FONTE DI FINANZIAMENTO

non identificato

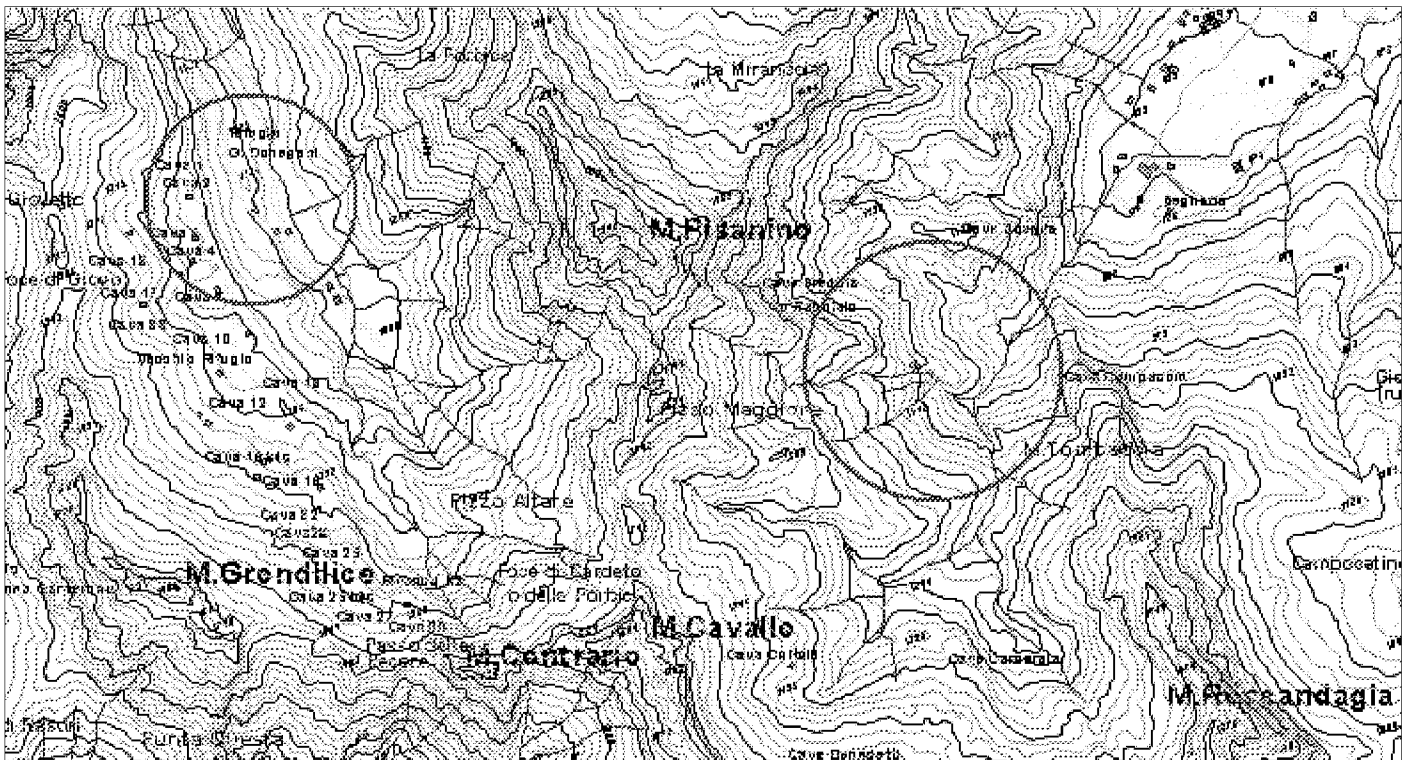
Quadro economico di massima	
Voci di spesa	Ammontare
<input type="text"/>	0
<input type="text"/>	0
<input type="text"/>	0
<input type="text"/>	0
<input type="text"/>	0
TOTALE	0

Quadro finanziario complessivo	
Soggetto erogante	Ammontare
<input type="text"/>	0
<input type="text"/>	0
<input type="text"/>	0
<input type="text"/>	0
TOTALE	0



Titolo dell'intervento			
sistemazione viabilità ad uso attività estrattive			
Comune	Località		
Minucciano	Orto di Donna - Acqua Bianca		
Soggetto capofila/ Titolare finanziamento/ Stazione appaltante			
Amministrazione comunale			
altri Sogg. coinvolti	<input type="checkbox"/> Provincia <input type="checkbox"/> Agenzia Regionale <input type="checkbox"/> Comune <input type="checkbox"/> Associazione ambientalista <input type="checkbox"/> Comunità Montana		
TIPOLOGIA D'INTERVENTO			
<input checked="" type="checkbox"/> Nuovo <input type="checkbox"/> Completamento con nuovo lotto funzionale <input type="checkbox"/> Completamento di lotto non funzionale			
SCHEMA FINANZIARIO RIASSUNTIVO			
Fonte dei finanziamenti	Ammontare		
Docup. 2000-2006 Ob. 2 (Lire)	300.000.000		
Aut. Banca di Credito Coop. Garfagnana (Lire)	200.000.000		
Definizione del progetto			
<input type="checkbox"/> Nessun progetto <input checked="" type="checkbox"/> Studio di fattibilità <input type="checkbox"/> Progetto preliminare <input type="checkbox"/> Progetto definitivo <input type="checkbox"/> Progetto esecutivo			
Stato di definizione dell'intervento			
<input type="checkbox"/> In corso di approvazione <input type="checkbox"/> Approvato <input type="checkbox"/> Finanziato <input type="checkbox"/> In corso di attuazione			
Tipologia intervento - N° e titolo			
<input checked="" type="checkbox"/> 1	Strutture ed infrastrutture di servizio ed innovative	<input checked="" type="checkbox"/> 4	Siti di cava, ravaneti e discariche
<input type="checkbox"/> 2	Interventi paesistici, risanamento, recupero ambientale e riqualificazione	<input type="checkbox"/> 5	Paesaggi storici ed interventi di recupero degli insediamenti antichi
<input type="checkbox"/> 3	Gestione acque ed opere idrauliche	<input type="checkbox"/> 6	Percorsi ed itinerari attrezzati per fruizione turistica

identificazione cartografica e/o eventuale fotografia



ELEMENTI DELLA TIPOLOGIA D'INTERVENTO

n° 1

- Realizzazione e miglioramento strade rurali
- Lavori di realizzazione o completamento delle opere di urbanizzazione primaria ed indotta
- Realizzazione di strutture complementari alle attività turistiche
- Realizzazione di strutture funzionali alla fruibilità dell'area
- Adeguamento segnaletica turistica in genere
- Adeguamento di immobili da adibire a sedi museali
- Adeguamento immobili da adibire a strutture ricettive
- Adeguamento immobili da adibire a strutture funzionali al Parco
- Realizzazione di segnaletica stradale
- Acquisto e ristrutturazione edifici
- Energia da fonti rinnovabili
- Gestione rifiuti ed acque reflue
- Innovazione tecnologica

n° 2

- Recupero aree di pregio
- Interventi sulle foreste degradate
- Ricostituzione foreste distrutte da incendi od altro evento calamitoso
- Assetto idrogeologico
- Interventi sul paesaggio agricolo-forestale
- Valorizzazione geositi

n° 3

- Realizzazione , potenziamento e miglioramento acquedotti rurali
- Regimazione delle acque superficiali
- Manutenzione straordinaria opere idrauliche nei corsi d'acqua
- Interventi per valorizzazione e gestione acque oligominerali

n° 4

- Bonifica e recupero ambientale fronti di escavazione
- Bonifica e recupero ambientale dei ravaneti
- Opere di infrastrutturazione e servizi connessi
- Recupero sito di cava con finalità fruibili, didattiche, documentarie, Storiche
- Attività connesse alla attività estrattiva

n° 5

- Recupero singoli manufatti
- Allestimento parchi minerario-archeologici
- Restauro di immobili di valore storico - culturale
- Recupero tessuti e insediamenti storici concentrati
- Recupero tessuti e insediamenti storici sparsi

n° 6

- Adeguamento, ampliamento e realizzazione itinerari attrezzati per turismo naturalistico, trekking a piedi in bicicletta, a cavallo
- Realizzazione di segnaletica idonea per percorsi escursionistici
- Ripristino sentieristica già esistente

DESCRIZIONE DELL'INTERVENTO

Il progetto prevede interventi diffusi sul territorio comunale per opere puntuali di sistemazione e messa in sicurezza della viabilità di servizio ai bacini di cava, per uno sviluppo totale di circa 6 Km. di infrastrutture; le opere in sintesi comprendono adeguamento delle sedi stradali (sezioni e fondo), realizzazione di opere di presidio stradale (muri reggi scarpa e sottostrada, cordoli e cunette), opere di regimazione delle acque (scoline, tombini, canalizzazioni di deflusso), opere di pavimentazione attraverso asfaltatura, adeguamento delle attrezzature di sicurezza alla viabilità (guardrail, segnaletica, reti para-massi).

Proprietà del bene

- Di proprietà del soggetto proponente
- Non di proprietà del soggetto proponente ma di altro Ente Pubblico
- Di altra proprietà (singolo privato)
- Di altra proprietà (associazioni, enti, circoli, ecc.)

Fattibilità urbanistica del progetto

- Adeguato alle previsioni del Piano per il Parco
- Non adeguato alle previsioni del Piano per il Parco
- Adeguato alle previsioni del P.R.G.
- Non adeguato alle previsioni del P.R.G.

Previsioni del Piano per il Parco

Articolazione del territorio

- Zona di riserva integrale (A)
- Zona di riserva orientata (B1)
- Zona di riserva orientata (B2)
- Zona di protezione (C)
- Zona di promozione (D)
- Aree contigue centri edificati interclusi (CEI)
- Aree contigue di cava (ZCC)
- Aree contigue (AC)

Aree soggette a specifiche determinazioni

- Aree di interesse storico-culturale da recuperare
- Aree di riqualificazione insediativa
- Aree di reintegrazione paesistica (ARPA1)
- Aree di reintegrazione paesistica (ARPA2)
- Aree con attività estrattive soggette a piano di comparto

Fruizione sociale - Rete della fruizione

- Anello ferroviario "Treno nei parchi"
- Anello pedemontano
- Strada del Parco ed attraversamenti veicolari
- Viabilità di accesso al Parco
- Viabilità locale
- Viabilità locale a traffico controllato
- "Camminapuane" e percorso della dorsale
- Principali percorsi escursionistici
- Percorsi didattici

Fruizione sociale - Nodi della fruizione

- Porte del Parco
- Soglie del Parco
- Avamposti del Parco

- Parcheggi di attestamento
- Nodi di accesso escursionistico
- Centri per attività didattica e museale
- Aree attrezzate per la fruizione di risorse particolari
- Rifugi ed attività ricettive in quota
- Nuclei con servizi di supporto al sistema fruitivo

Programmi di valorizzazione in rete

- Reti ecologiche e riqualificazione ambientale (a1)
- Accessibilità e trasporti (a2)
- Fruizione e turismo (a3)

Programmi di valorizzazione territoriale

- Apuane meridionali. Panie, Prana e Matanna (b1)
- Il sistema dei paesaggi di cava. Forno e Resceto (b2)
- Apuane settentrionali. Sagro, Vinca, Orto di Donna e valle dell'Edron (b3)

Progetti integrati locali

- Castelnuovo Garfagnana (c1)
- Tre Fiumi (c2)
- Arni - Arnetola (c3)
- Piastramarina (c4)

Unità territoriali

- 1. Monte Prana, Monte Pigione
- 2. Alta Versilia
- 3. Alta valle della Turrte di Gallicano
- 4. Panie, Monte Sumbra
- 5. Monte Altissimo, Arni
- 6. Alte Valli del Fiume Edron
- 7. Monte Pisanino
- 8. Alte Valli del Fiume Frigido
- 9. Monte Sagro

PRINCIPALE FONTE DI FINANZIAMENTO

Regione Toscana - DOCUP. 2000-2006 Ob.2

Quadro economico di massima

Voci di spesa	Ammontare
opere e forniture (Lire)	400.000.000
I.V.A. (Lire)	40.000.000
spese tecniche (Lire)	49.406.700
somme a disposizione (Lire)	10.593.300
	0
TOTALE	500.000.000

Quadro finanziario complessivo

Soggetto erogante	Ammontare
UE - Regione Toscana (Lire)	300.000.000
Comune di Minucciano (Lire)	200.000.000
	0
	0
TOTALE	500.000.000